SEZNAM PŘÍLOH

VYJÁDŘENÍ DOSS A SPRÁVCŮ SÍTÍ

1. KOPIE KATASTRÁLNÍ MAPY
2. VÝPIS Z KATASTRU NEMOVITOSTI
3. INFORMACE O PARCELÁCH KN
4. VYJÁDŘENÍ - VODÁRENSKÁ AKCIOVÁ SPOLEČNOST, A.S., STUDENTSKÁ 1133, 591 21 ŽĎÁR NAD SÁZAVOU
5. VYJÁDŘENÍ – ČESKÁ TELEKOMUNIKAČNÍ INFRASTRUKTURA, A.S., OLŠANSKÁ 2681/6, PRAHA 3, 130 00
6. PODMÍNKY OCHRANY VEDENÍ SÍTĚ ELEKTRONICKÝCH KOMUNIKACÍ – ČESKÁ TELEKOMUNIKAČNÍ INFRASTRUKTURA, A.S., OLŠANSKÁ 2681/6, PRAHA 3, 130 00
7. VYJÁDŘENÍ – GRIDSERVICES, S.R.O., PLYNÁRENSKÁ 499/1, 602 00 BRNO
8. VYJÁDŘENÍ – E.ON SERVISNÍ, S.R.O., F.A. GERSTNERA 2151/6, 370 49 ČESKÉ BUDĚJOVICE
9. SOUHRNNÉ VYJÁDŘENÍ – MĚSTSKÝ ÚŘAD ŽĎÁR NAD SÁZAVOU, ODBOR ŽIVOTNÍHO PROSTŘEDÍ, ŽIŽKOVA 227/1, 591 31 ŽĎÁR NAD SÁZAVOU
10. ZÁVAZNÉ STANOVISKO K PUPFL – MĚSTSKÝ ÚŘAD ŽĎÁR NAD SÁZAVOU, ODBOR ŽIVOTNÍHO PROSTŘEDÍ, ŽIŽKOVA 227/1, 591 31 ŽĎÁR NAD SÁZAVOU
11. VYJÁDŘENÍ – MĚSTSKÝ ÚŘAD ŽĎÁR NAD SÁZAVOU, ODBOR KOMUNÁLNÍCH SLUŽEB, ŽIŽKOVA 227/1, 591 31 ŽĎÁR NAD SÁZAVOU
12. VYJÁDŘENÍ – MĚSTSKÝ ÚŘAD ŽĎÁR NAD SÁZAVOU, ODBOR DOPRAVY, ŽIŽKOVA 227/1, 591 31 ŽĎÁR NAD SÁZAVOU
13. VYJÁDŘENÍ – MĚSTO ŽĎÁR NAD SÁZAVOU, ŽIŽKOVA 227/1, 591 31 ŽĎÁR NAD SÁZAVOU
14. STANOVISKO – KRAJSKÁ HYGIENICKÁ STANICE KRAJE VYSOČINA SE SÍDLEM V JIHLAVĚ, ÚZEMNÍ PRACOVIŠTĚ ŽĎÁR NAD SÁZAVOU, TYRŠOVA 3, 591 01 ŽĎÁR NAD SÁZAVOU
15. STANOVISKO – HASIČSKÝ ZÁCHRANNÝ SBOR KRAJE VYSOČINA, ÚZEMNÍ ODBOR ŽĎÁR NAD SÁZAVOU, JAMSKÁ 4, 591 01 ŽĎÁR NAD SÁZAVOU
16. STANOVISKO – POVODÍ VLTAVY, STÁTNÍ PODNIK, ZÁVOD DOLNÍ VLTAVA, GRAFICKÁ 36, 150 21 PRAHA 5
17. VYJÁDŘENÍ – KRAJSKÁ SPRÁVA A ÚDRŽBA SILNIC VYSOČINY, PŘÍSPĚVKOVÁ ORGANIZACE, KOSOVSKÁ 16, 586 01 JIHLAVA, ODDĚLENÍ TECHNICKO-SPRÁVNÍ, JIHLAVSKÁ 1, 591 01 ŽĎÁR NAD SÁZAVOU

18. STANOVISKO – POLICIE ČESKÉ REPUBLIKY, KRAJSKÉ ŘEDITELSTVÍ POLICIE KRAJE VYSOČINA, ÚZEMNÍ ODBOR ŽĎÁR NAD SÁZAVOU, DOPRAVNI INSPEKTORÁT, NÁM. REPUBLIKY 69, 591 20 ŽĎÁR NAD SÁZAVOU
19. VYJÁDŘENÍ – AGENTURA OCHRANY PŘÍRODY A KRAJINY ČESKÉ REPUBLIKY, AOPK ČR, REGIONÁLNÍ PRACOVIŠTĚ SCHKO ŽĎÁRSKÉ VRCHY, BRNĚNSKÁ 39, 591 01 ŽĎÁR NAD SÁZAVOU
20. VYJÁDŘENÍ – LESY ČESKÉ REPUBLIKY, S.P., LESNÁ SPRÁVA NOVÉ MĚSTO NA MORAVĚ, ŠKOLNÍ 460, 592 31 NOVÉ MĚSTO NA MORAVĚ
21. ZÁPISY Z VÝBĚRU STAVENIŠTĚ A Z JEDNÁNÍ

Katastrální úřad pro Vysočinu, Katastrální pracoviště Žďár nad Sázavou	Okres: Žďár nad Sázavou	Obec: Žďár nad Sázavou
Kat. území: Město Žďár	Mapový list č.: NOVÉ MĚSTO na Moravě 6-7/2	Měřítko: 1:2000
KOPIE KATASTRÁLNÍ MAPY		
Stav k: 24. 1. 2017, 10:28:41	Vyhotovil: Švomová Iveta	Dne: 24.01.2017 10:28:41

Podpis
Číslo PU-123/2017
Razítko

VÝPIS Z KATASTRU NEMOVITOSTÍ

prokazující stav evidovaný k datu *24.01.2017 10:05:57*

Okres: CZ0635 Žďár nad Sázavou — Obec: 595209 Žďár nad Sázavou

Kat.území: 795232 Město Žďár — List vlastnictví: 2071

V kat. území jsou pozemky vedeny v jedné číselné řadě

A *Vlastník, jiný oprávněný*	*Identifikátor*	*Podíl*
Vlastnické právo		
Krejčí Jaroslav, V Lískách 772/11, Žďár nad Sázavou 5, 59101 Žďár nad Sázavou	770221/4784	

B *Nemovitosti*

Pozemky

Parcela	*Výměra[m2]*	*Druh pozemku*	*Způsob využití*	*Způsob ochrany*
3150	91	zastavěná plocha a nádvoří		rozsáhlé chráněné území
Součástí je stavba: Žďár nad Sázavou 5, č.p. 772, rod.dům				
Stavba stojí na pozemku p.č.: 3150				
3151	21	zastavěná plocha a nádvoří		rozsáhlé chráněné území
Součástí je stavba: bez čp/če, garáž				
Stavba stojí na pozemku p.č.: 3151				
3156	644	zahrada		rozsáhlé chráněné území, zemědělský půdní fond

B1 *Jiná práva* - Bez zápisu

C *Omezení vlastnického práva*

Typ vztahu / *Oprávnění pro*	*Povinnost k*	
o Věcné břemeno bytu		
ze dne 10.4.2000, právní účinky vkladu ke dni 20.4.2000		
Veselá Bohuslava, V Lískách 772/11, Žďár nad Sázavou 5, 59101 Žďár nad Sázavou, RČ/IČO: 355520/449	Parcela: 3150	Z-3084/2004-714
Listina Smlouva o věcném břemeni V3 459/2000.	POLVZ:319/2000	Z-33500319/2000-714
Pořadí k datu podle právní úpravy účinné v době vzniku práva		
o Věcné břemeno užívání		
ze dne 10.4.2000, právní účinky vkladu ke dni 20.4.2000		
Veselá Bohuslava, V Lískách 772/11, Žďár nad Sázavou 5, 59101 Žďár nad Sázavou, RČ/IČO: 355520/449	Parcela: 3150	Z-3084/2004-714
	Parcela: 3151	Z-3084/2004-714
	Parcela: 3156	Z-3084/2004-714
Listina Smlouva o věcném břemeni V3 459/2000.	POLVZ:319/2000	Z-33500319/2000-714
Pořadí k datu podle právní úpravy účinné v době vzniku práva		

D *Jiné zápisy*

Typ vztahu / *Oprávnění pro*	*Povinnost k*	
o Změna číslování parcel		
přečísl.obnovou operátu z parcel(y) KN st3880	Parcela: 3151	Z-33507000/2000-714

VÝPIS Z KATASTRU NEMOVITOSTÍ

prokazující stav evidovaný k datu *24.01.2017 10:05:57*

Okres: CZ0635 Žďár nad Sázavou Obec: 595209 Žďár nad Sázavou

Kat.území: 795232 Město Žďár List vlastnictví: 2071

V kat. území jsou pozemky vedeny v jedné číselné řadě

Typ vztahu
Oprávnění pro *Povinnost k*

- Změna číslování parcel

  přečísl.obnovou operátu z parcel(y) KN st947

  Parcela: 3150 Z-33507000/2000-714

- Změna číslování parcel

  přečísl.obnovou operátu z parcel(y) KN 848/34

  Parcela: 3156 Z-33507000/2000-714

- Změna výměr obnovou operátu

  DKM 2000

  Parcela: 3156 Z-3084/2004-714

Plomby a upozornění - Bez zápisu

E *Nabývací tituly a jiné podklady zápisu*

Listina

- Darovací smlouva V12 459/2000 ze dne 10.4.2000, právní účinky vkladu ke dni 20.4.2000.

  POLVZ:319/2000 Z-33500319/2000-714

  Pro: Krejčí Jaroslav, V Lískách 772/11, Žďár nad Sázavou 5, 59101 Žďár nad Sázavou *RČ/IČO:* 770221/4784

- Kupní smlouva V11 459/2000 ze dne 10.4.2000, právní účinky vkladu ke dni 20.4.2000.

  POLVZ:319/2000 Z-33500319/2000-714

  Pro: Krejčí Jaroslav, V Lískách 772/11, Žďár nad Sázavou 5, 59101 Žďár nad Sázavou *RČ/IČO:* 770221/4784

F *Vztah bonitovaných půdně ekologických jednotek (BPEJ) k parcelám*

Parcela	*BPEJ*	*Výměra [m2]*
3156	83421	644

Pokud je výměra bonitních dílů parcel menší než výměra parcely, zbytek parcely není bonitován

Nemovitosti jsou v územním obvodu, ve kterém vykonává státní správu katastru nemovitostí ČR:
Katastrální úřad pro Vysočinu, Katastrální pracoviště Žďár nad Sázavou, kód: 714.

Vyhotovil: *Vyhotoveno: 24.01.2017 10:05:58*
Katastrální úřad pro Vysočinu, Katastrální pracoviště Žďár nad Sázavou
Švomová Iveta

Podpis, razítko: *Řízení PÚ:* 123/2017

Katastrální úřad pro Vysočinu KP ŽĎÁR NAD SÁZAVOU
Dne: - 1. 02. 2017
byl správní poplatek uhrazen v hotovosti
ve výši 100,- Kč

VÝPIS Z KATASTRU NEMOVITOSTÍ

prokazující stav evidovaný k datu *24.01.2017 10:05:57*

Okres: CZ0635 Žďár nad Sázavou Obec: 595209 Žďár nad Sázavou

Kat.území: 795232 Město Žďár List vlastnictví: 1

V kat. území jsou pozemky vedeny v jedné číselné řadě

A *Vlastník, jiný oprávněný* *Identifikátor* *Podíl*

Vlastnické právo

Město Žďár nad Sázavou, Žižkova 227/1, Žďár nad Sázavou 1, 59101 Žďár nad Sázavou 00295841

ČÁSTEČNÝ VÝPIS

B *Nemovitosti*

Pozemky

Parcela	*Výměra[m2]*	*Druh pozemku*	*Způsob využití*	*Způsob ochrany*
2988	635	ostatní plocha	ostatní komunikace	rozsáhlé chráněné území
3036	2311	ostatní plocha	ostatní komunikace	rozsáhlé chráněné území
3069	1820	ostatní plocha	ostatní komunikace	rozsáhlé chráněné území
3092	1475	ostatní plocha	ostatní komunikace	rozsáhlé chráněné území
3093	608	ostatní plocha	ostatní komunikace	rozsáhlé chráněné území
3095	2729	ostatní plocha	zeleň	rozsáhlé chráněné území
3124	1354	ostatní plocha	ostatní komunikace	rozsáhlé chráněné území
3173	1103	ostatní plocha	ostatní komunikace	rozsáhlé chráněné území

B1 *Jiná práva* - Bez zápisu

C *Omezení vlastnického práva*

Typ vztahu
Oprávnění pro *Povinnost k*

o Věcné břemeno zřizování a provozování vedení
- na části pozemku (dle geom.plánu č.4156-150/2016) umístění a provozování kabelového vedení NN

E.ON Distribuce, a.s., F. A. Gerstnera 2151/6, České Budějovice 7, 37001 České Budějovice, RČ/IČO: 28085400 Parcela: 3036 V-6549/2016-714

Listina Smlouva o zřízení věcného břemene - úplatná č.NM-014330039537/001 ze dne 14.11.2016. Právní účinky zápisu ke dni 01.12.2016. Zápis proveden dne 22.12.2016. V-6549/2016-714

Pořadí k 01.12.2016 08:03

D *Jiné zápisy*

Typ vztahu
Oprávnění pro *Povinnost k*

o Změna číslování parcel

přečisl.obnovou operátu z parcel(y) KN 803/10
Parcela: 3173 Z-33507000/2000-714

Nemovitosti jsou v územním obvodu, ve kterém vykonává státní správu katastru nemovitostí ČR
Katastrální úřad pro Vysočinu, Katastrální pracoviště Žďár nad Sázavou, kód: 714.

VÝPIS Z KATASTRU NEMOVITOSTÍ

prokazující stav evidovaný k datu *24.01.2017 10:05:57*

Okres: CZ0635 Žďár nad Sázavou Obec: 595209 Žďár nad Sázavou

Kat.území: 795232 Město Žďár List vlastnictví: 1

V kat. území jsou pozemky vedeny v jedné číselné řadě

Typ vztahu / *Oprávnění pro*	*Povinnost k*	
o Změna číslování parcel		
přečísl.obnovou operátu z parcel(y) KN 807/2	Parcela: 2988	Z-33507000/2000-714
o Změna číslování parcel		
přečísl.obnovou operátu z parcel(y) KN 848/27	Parcela: 3095	Z-33507000/2000-714
o Změna číslování parcel		
přečísl.obnovou operátu z parcel(y) KN 848/43	Parcela: 3124	Z-33507000/2000-714
o Změna číslování parcel		
přečísl.obnovou operátu z parcel(y) KN 848/44	Parcela: 3092	Z-33507000/2000-714
o Změna číslování parcel		
přečísl.obnovou operátu z parcel(y) KN 2435/1	Parcela: 3036	Z-33507000/2000-714
o Změna číslování parcel		
přečísl.obnovou operátu z parcel(y) KN 2435/2	Parcela: 3069	Z-33507000/2000-714
o Změna číslování parcel		
přečísl.obnovou operátu z parcel(y) KN 2435/4	Parcela: 3093	Z-33507000/2000-714

Plomby a upozornění - **Bez zápisu**

E *Nabývací tituly a jiné podklady zápisu*

Listina

o **Vznik práva ze zákona zákon č. 172/1991 Návrh na zápis některých nemovitých věcí z majetku ČR do vlastnictví obce ze dne 28.5.1992.**

POLVZ:197/1996 Z-33500197/1996-714

Pro: Město Žďár nad Sázavou, Žižkova 227/1, Žďár nad Sázavou 1, 59101 Žďár nad Sázavou *RČ/IČO:* 00295841

F *Vztah bonitovaných půdně ekologických jednotek (BPEJ) k parcelám* - **Bez zápisu**

Nemovitosti jsou v územním obvodu, ve kterém vykonává státní správu katastru nemovitostí ČR:
Katastrální úřad pro Vysočinu, Katastrální pracoviště Žďár nad Sázavou, kód: 714.

Vyhotovil: *Vyhotoveno: 24.01.2017 10:05:58*
Katastrální úřad pro Vysočinu, Katastrální pracoviště Žďár nad Sázavou
Švomová Iveta

Podpis, razítko: *Řízení PÚ:* 123/2017

Katastrální úřad pro Vysočinu
KP ŽĎÁR NAD SÁZAVOU
Dne 1. 02. 2017
byl správní poplatek uhrazen v hotovosti
100,-

VÝPIS Z KATASTRU NEMOVITOSTÍ

prokazující stav evidovaný k datu *24.01.2017 10:05:57*

Okres: CZ0635 Žďár nad Sázavou Obec: 595209 Žďár nad Sázavou

Kat.území: 795232 Město Žďár List vlastnictví: 3166

V kat. území jsou pozemky vedeny v jedné číselné řadě

A *Vlastník, jiný oprávněný*	*Identifikátor*	*Podíl*
Vlastnické právo		
Pohanka Eduard, Dolní 182/28, Žďár nad Sázavou 1, 59101 Žďár nad Sázavou	620805/0596	1/3
Pohanka Karel, Štursova 1533/7, Žďár nad Sázavou 7, 59101 Žďár nad Sázavou	590926/1644	1/3
Pohanka Vít Mgr., Sázavská 2431/2, Žďár nad Sázavou 3, 59101 Žďár nad Sázavou	661005/1976	1/3

ČÁSTEČNÝ VÝPIS

B *Nemovitosti*

Pozemky

Parcela	*Výměra[m2]*	*Druh pozemku*	*Způsob využití*	*Způsob ochrany*
3230	9560	trvalý travní porost		rozsáhlé chráněné území, zemědělský půdní fond
3232	1208	vodní plocha	koryto vodního toku přirozené nebo upravené	rozsáhlé chráněné území
3233	1334	trvalý travní porost		rozsáhlé chráněné území, zemědělský půdní fond

B1 *Jiná práva* - Bez zápisu

C *Omezení vlastnického práva* - Bez zápisu

D *Jiné zápisy*

Typ vztahu
Oprávnění pro *Povinnost k*

o Změna výměr obnovou operátu

DKM 2000

LV 3166 Z-33507000/2000-714

o Změna číslování parcel

přečísl.obnovou operátu z parcel(y) KN 849/1

Parcela: 3233 Z-33507000/2000-714

o Změna číslování parcel

přečísl.obnovou operátu z parcel(y) PK 854/1

Parcela: 3230 Z-33507000/2000-714

Plomby a upozornění - Bez zápisu

E *Nabývací tituly a jiné podklady zápisu*

Listina

o Smlouva o převodu nemovitosti RI 211/1986 DAROVACI SMLOUVA ZE DNE 6.2.1986,REGISTROVANO DNE 5.3.1986.

POLVZ:35/1986 Z-33500035/1986-714

Pro: Pohanka Karel, Štursova 1533/7, Žďár nad Sázavou 7, 59101 Žďár nad Sázavou *RČ/IČO:* 590926/1644

VÝPIS Z KATASTRU NEMOVITOSTÍ

prokazující stav evidovaný k datu *24.01.2017 10:05:57*

Okres: CZ0635 Žďár nad Sázavou Obec: 595209 Žďár nad Sázavou

Kat.území: 795232 Město Žďár List vlastnictví: 3166

V kat. území jsou pozemky vedeny v jedné číselné řadě

Listina

Pohanka Vít Mgr., Sázavská 2431/2, Žďár nad Sázavou 3, 59101 Žďár nad Sázavou 661005/1976

Pohanka Eduard, Dolní 182/28, Žďár nad Sázavou 1, 59101 Žďár nad Sázavou 620805/0596

- Smlouva o převodu nemovitosti RI 1369/1992 DAROVACI SMLOUVA ZE DNE 11.5.1992,REGISTROVANO DNE 22.5.1992.

POLVZ:128/1992 Z-33500128/1992-714

Pro: Pohanka Vít Mgr., Sázavská 2431/2, Žďár nad Sázavou 3, 59101 Žďár nad Sázavou *RČ/IČO:* 661005/1976

Pohanka Karel, Štursova 1533/7, Žďár nad Sázavou 7, 59101 Žďár nad Sázavou 590926/1644

Pohanka Eduard, Dolní 182/28, Žďár nad Sázavou 1, 59101 Žďár nad Sázavou 620805/0596

- Smlouva směnná ze dne 15.07.2002. Právní účinky vkladu práva ke dni 23.07.2002.

V-834/2002-714

Pro: Pohanka Vít Mgr., Sázavská 2431/2, Žďár nad Sázavou 3, 59101 Žďár nad Sázavou *RČ/IČO:* 661005/1976

Pohanka Karel, Štursova 1533/7, Žďár nad Sázavou 7, 59101 Žďár nad Sázavou 590926/1644

Pohanka Eduard, Dolní 182/28, Žďár nad Sázavou 1, 59101 Žďár nad Sázavou 620805/0596

F *Vztah bonitovaných půdně ekologických jednotek (BPEJ) k parcelám*

Parcela	*BPEJ*	*Výměra [m2]*
3230	83421	9048
	86811	512
3233	83421	1334

Pokud je výměra bonitních dílů parcel menší než výměra parcely, zbytek parcely není bonitován

Nemovitosti jsou v územním obvodu, ve kterém vykonává státní správu katastru nemovitostí ČR:
Katastrální úřad pro Vysočinu, Katastrální pracoviště Žďár nad Sázavou, kód: 714.

Vyhotovil: *Vyhotoveno: 24.01.2017 10:05:58*
Katastrální úřad pro Vysočinu, Katastrální pracoviště Žďár nad Sázavou
Švomová Iveta

Podpis, razítko: *Řízení PÚ:* 123/2017

Katastrální úřad pro Vysočinu Katastrální pracoviště Žďár nad Sázavou

Dne - 1. 02. 2017

Bl. správní poplatek uhrazen v hotovosti

100,- Kč

Katastrální úřad pro Vysočinu
Katastrální pracoviště Žďár nad Sázavou

Informace o parcelách KN

Údaje katastru nemovitostí

Platnost k: 24.01.2017 07:15

Okres CZ0635 Žďár nad Sázavou — Obec 595209 Žďár nad Sázavou

Kat.území 795232 Město Žďár

Parcela **2316/1** — K nemovitosti je zapsáno jiné věcné právo, poznámka nebo upozornění

Výměra [m2] 4627 — Výměra vypočtena Graficky nebo v digitalizované mapě

Druh pozemku ostatní plocha — Způsob využití silnice

Způsob ochrany rozsáhlé chráněné území

Mapa DKM - NOVÉ MĚSTO na Moravě, 6-7/12 — Řízení Z-2371/2014-714

LV	Vlastník, jiný oprávněný	Char. Spoluvl.podíl	Typ práv.vztahu
3489	Kraj Vysočina, Žižkova 1882/57, 58601 Jihlava		Vlastnické právo
	Krajská správa a údržba silnic Vysočiny, příspěvková organizace, Kosovská 1122/16, 58601 Jihlava		Hospodaření se svěřeným majetkem kraje

---

Parcela **2936/1** — K nemovitosti je zapsáno jiné věcné právo, poznámka nebo upozornění

Výměra [m2] 1720 — Výměra vypočtena Graficky nebo v digitalizované mapě

Druh pozemku ostatní plocha — Způsob využití silnice

Způsob ochrany rozsáhlé chráněné území

Mapa DKM - NOVÉ MĚSTO na Moravě, 6-6/43 — Řízení Z-1544/2006-714

LV	Vlastník, jiný oprávněný	Char. Spoluvl.podíl	Typ práv.vztahu
3489	Kraj Vysočina, Žižkova 1882/57, 58601 Jihlava		Vlastnické právo
	Krajská správa a údržba silnic Vysočiny, příspěvková organizace, Kosovská 1122/16, 58601 Jihlava		Hospodaření se svěřeným majetkem kraje

---

Parcela **2971** — K nemovitosti je zapsáno jiné věcné právo, poznámka nebo upozornění

Výměra [m2] 405 — Výměra vypočtena Graficky nebo v digitalizované mapě

Druh pozemku ostatní plocha — Způsob využití ostatní komunikace

Způsob ochrany rozsáhlé chráněné území

Mapa DKM - NOVÉ MĚSTO na Moravě, 6-6/43 — Řízení Z-33501047/2000-714

LV	Vlastník, jiný oprávněný	Char. Spoluvl.podíl	Typ práv.vztahu
1	Město Žďár nad Sázavou, Žižkova 227/1, Žďár nad Sázavou 1, 59101 Žďár nad Sázavou		Vlastnické právo

---

Parcela **2986**

Výměra [m2] 338 — Výměra vypočtena Graficky nebo v digitalizované mapě

Druh pozemku zastavěná plocha a nádvoří

Způsob ochrany rozsáhlé chráněné území

Mapa DKM - NOVÉ MĚSTO na Moravě, 6-6/43 — Řízení Z-484/2014-714

Součástí je stavba Žďár nad Sázavou 5, č.p. 703, rod.dům

LV	Vlastník, jiný oprávněný	Char. Spoluvl.podíl	Typ práv.vztahu
3277	Cigler Martin, K Přehradě 703/2, Žďár nad Sázavou 5, 59101 Žďár nad Sázavou		Vlastnické právo

---

Parcela **2987**

Výměra [m2] 335 — Výměra vypočtena Graficky nebo v digitalizované mapě

Druh pozemku zahrada

Způsob ochrany rozsáhlé chráněné území, zemědělský půdní fond

Mapa DKM - NOVÉ MĚSTO na Moravě, 6-6/43 — Řízení Z-33503481/2000-714

Kód BPEJ	Výměra
83421	335

Okres **CZ0635 Žďár nad Sázavou** *Obec* **595209 Žďár nad Sázavou**
Kat.území **795232 Město Žďár**

Parcela **2987**

LV	*Vlastník, jiný oprávněný*	*Char. Spoluvl.podíl*	*Typ práv.vztahu*
3277	**Cigler Martin, K Přehradě 703/2, Žďár nad Sázavou 5, 59101 Žďár nad Sázavou**		**Vlastnické právo**

Parcela **2989**

Výměra [m2] **157** *Výměra vypočtena* **Ze souřadnic v S-JTSK**
Druh pozemku **zastavěná plocha a nádvoří**
Způsob ochrany **rozsáhlé chráněné území**
Mapa **DKM - NOVÉ MĚSTO na Moravě, 6-7/21** *Řízení* **Z-484/2014-714**
Součástí je stavba **Žďár nad Sázavou 5, č.p. 682, bydlení**

LV	*Vlastník, jiný oprávněný*	*Char. Spoluvl.podíl*	*Typ práv.vztahu*
3309	**Kosek Rostislav Ing., Hevlínská 435/8, Zličín, 15521 Praha 5**		**Vlastnické právo**

Parcela **2990**

Výměra [m2] **546** *Výměra vypočtena* **Ze souřadnic v S-JTSK**
Druh pozemku **zahrada**
Způsob ochrany **rozsáhlé chráněné území, zemědělský půdní fond**
Mapa **DKM - NOVÉ MĚSTO na Moravě, 6-7/21** *Řízení* **Z-33503513/2000-714**

Kód BPEJ	*Výměra*
83421	**546**

LV	*Vlastník, jiný oprávněný*	*Char. Spoluvl.podíl*	*Typ práv.vztahu*
3309	**Kosek Rostislav Ing., Hevlínská 435/8, Zličín, 15521 Praha 5**		**Vlastnické právo**

Parcela **2991** **K nemovitosti je zapsáno jiné věcné právo, poznámka nebo upozornění**

Výměra [m2] **156** *Výměra vypočtena* **Ze souřadnic v S-JTSK**
Druh pozemku **zastavěná plocha a nádvoří**
Způsob ochrany **rozsáhlé chráněné území**
Mapa **DKM - NOVÉ MĚSTO na Moravě, 6-7/21** *Řízení* **Z-484/2014-714**
Součástí je stavba **Žďár nad Sázavou 5, č.p. 676, rod.dům**

LV	*Vlastník, jiný oprávněný*	*Char. Spoluvl.podíl*	*Typ práv.vztahu*
732	**Fučíková Iva, K Přehradě 676/3, Žďár nad Sázavou 5, 59101 Žďár nad Sázavou**		**Vlastnické právo**

Parcela **2994**

Výměra [m2] **206** *Výměra vypočtena* **Ze souřadnic v S-JTSK**
Druh pozemku **zastavěná plocha a nádvoří** *Způsob využití* **společný dvůr**
Způsob ochrany **rozsáhlé chráněné území**
Mapa **DKM - NOVÉ MĚSTO na Moravě, 6-6/43** *Řízení* **Z-33501197/2000-714**

LV	*Vlastník, jiný oprávněný*	*Char. Spoluvl.podíl*	*Typ práv.vztahu*
226	**Vejvoda Ondřej, K Přehradě 1074/1, Žďár nad Sázavou 5, 59101 Žďár nad Sázavou**		**Vlastnické právo**

es CZ0635 Žďár nad Sázavou — Obec 595209 Žďár nad Sázavou

území 795232 Město Žďár

---

rcela **2996**

měra [m2] 210 — Výměra vypočtena Ze souřadnic v S-JTSK

uh pozemku zastavěná plocha a nádvoří

ůsob ochrany rozsáhlé chráněné území

pa DKM - NOVÉ MĚSTO na Moravě, 6-6/43 — Řízení V-2088/2005-714

pozemku stojí stavba Žďár nad Sázavou 5, č.p. 1210, byt.dům

	Vlastník, jiný oprávněný	Char.	Spoluvl.podíl	Typ práv.vztahu
62	Bojanovská Jitka, U kříže 612/5, Jinonice, 15800 Praha 5		1/4	Vlastnické právo
	Nerad Zdeněk a Neradová Libuše, Vysocká 1210/27, Žďár nad Sázavou 5, 59101 Žďár nad Sázavou	SJM	1/4	Vlastnické právo
	Šindelář Antonín Ing. a Šindelářová Andrea, Vysocká 1210/27, Žďár nad Sázavou 5, 59101 Žďár nad Sázavou	SJM	1/4	Vlastnické právo
	Vaňková Božena, Vysocká 1210/27, Žďár nad Sázavou 5, 59101 Žďár nad Sázavou		1/4	Vlastnické právo

---

rcela **2997**

měra [m2] 545 — Výměra vypočtena Graficky nebo v digitalizované mapě

uh pozemku zahrada

ůsob ochrany rozsáhlé chráněné území, zemědělský půdní fond

apa DKM - NOVÉ MĚSTO na Moravě, 6-6/43 — Řízení V-23/2015-714

Kód BPEJ	Výměra
3421	545

	Vlastník, jiný oprávněný	Char.	Spoluvl.podíl	Typ práv.vztahu
V 962	Bojanovská Jitka, U kříže 612/5, Jinonice, 15800 Praha 5		1/4	Vlastnické právo
	Nerad Zdeněk a Neradová Libuše, Vysocká 1210/27, Žďár nad Sázavou 5, 59101 Žďár nad Sázavou	SJM	1/4	Vlastnické právo
	Šindelář Antonín Ing. a Šindelářová Andrea, Vysocká 1210/27, Žďár nad Sázavou 5, 59101 Žďár nad Sázavou	SJM	1/4	Vlastnické právo
	Vaňková Božena, Vysocká 1210/27, Žďár nad Sázavou 5, 59101 Žďár nad Sázavou		1/4	Vlastnické právo

---

arcela **3007** — K nemovitosti je zapsáno jiné věcné právo, poznámka nebo upozornění

ýměra [m2] 407 — Výměra vypočtena Graficky nebo v digitalizované mapě

ruh pozemku ostatní plocha — Způsob využití ostatní komunikace

působ ochrany rozsáhlé chráněné území

Mapa DKM - NOVÉ MĚSTO na Moravě, 6-6/43 — Řízení Z-33501047/2000-714

LV	Vlastník, jiný oprávněný	Char.	Spoluvl.podíl	Typ práv.vztahu
1	Město Žďár nad Sázavou, Žižkova 227/1, Žďár nad Sázavou 1, 59101 Žďár nad Sázavou			Vlastnické právo

---

Parcela **3014** — K nemovitosti je zapsáno jiné věcné právo, poznámka nebo upozornění

Výměra [m2] 310 — Výměra vypočtena Ze souřadnic v S-JTSK

Druh pozemku zastavěná plocha a nádvoří

Způsob ochrany rozsáhlé chráněné území

Mapa DKM - NOVÉ MĚSTO na Moravě, 6-7/12 — Řízení Z-484/2014-714

Součástí je stavba Žďár nad Sázavou 5, č.p. 645, bydlení

LV	Vlastník, jiný oprávněný	Char.	Spoluvl.podíl	Typ práv.vztahu
329	Rosecký Zdeněk, Bezručova 438/54, Žďár nad Sázavou 2, 59102 Žďár nad Sázavou			Vlastnické právo

Okres CZ0635 Žďár nad Sázavou Obec 595209 Žďár nad Sázavou
Kat.území 795232 Město Žďár

Parcela **3015** K nemovitosti je zapsáno jiné věcné právo, poznámka nebo upozornění
Výměra [m2] 683 Výměra vypočtena Graficky nebo v digitalizované mapě
Druh pozemku zahrada
Způsob ochrany rozsáhlé chráněné území, zemědělský půdní fond
Mapa DKM - NOVÉ MĚSTO na Moravě, 6-7/12 Řízení Z-33501275/2000-714

Kód BPEJ	Výměra
83421	683

LV	Vlastník, jiný oprávněný	Char. Spoluvl.podíl	Typ práv.vztahu
329	Rosecký Zdeněk, Bezručova 438/54, Žďár nad Sázavou 2, 59102 Žďár nad Sázavou		Vlastnické právo

---

Parcela **3016** K nemovitosti je zapsáno jiné věcné právo, poznámka nebo upozornění
Výměra [m2] 111 Výměra vypočtena Ze souřadnic v S-JTSK
Druh pozemku zastavěná plocha a nádvoří
Způsob ochrany rozsáhlé chráněné území
Mapa DKM - NOVÉ MĚSTO na Moravě, 6-7/12 Řízení Z-484/2014-714
Součástí je stavba Žďár nad Sázavou 5, č.p. 1696, rod.dům

LV	Vlastník, jiný oprávněný	Char. Spoluvl.podíl	Typ práv.vztahu
3763	Kocián Vladislav a Kociánová Iva, V Lískách 1696/28, Žďár nad Sázavou 5, 59101 Žďár nad Sázavou	SJM	Vlastnické právo

---

Parcela **3017** K nemovitosti je zapsáno jiné věcné právo, poznámka nebo upozornění
Výměra [m2] 425 Výměra vypočtena Ze souřadnic v S-JTSK
Druh pozemku zahrada
Způsob ochrany rozsáhlé chráněné území, zemědělský půdní fond
Mapa DKM - NOVÉ MĚSTO na Moravě, 6-7/21 Řízení Z-33503899/2000-714

Kód BPEJ	Výměra
83421	425

LV	Vlastník, jiný oprávněný	Char. Spoluvl.podíl	Typ práv.vztahu
3763	Kocián Vladislav a Kociánová Iva, V Lískách 1696/28, Žďár nad Sázavou 5, 59101 Žďár nad Sázavou	SJM	Vlastnické právo

---

Parcela **3018** K nemovitosti je zapsáno jiné věcné právo, poznámka nebo upozornění
Výměra [m2] 225 Výměra vypočtena Graficky nebo v digitalizované mapě
Druh pozemku zastavěná plocha a nádvoří
Způsob ochrany rozsáhlé chráněné území
Mapa DKM - NOVÉ MĚSTO na Moravě, 6-7/12 Řízení Z-484/2014-714
Součástí je stavba Žďár nad Sázavou 5, č.p. 656, rod.dům

LV	Vlastník, jiný oprávněný	Char. Spoluvl.podíl	Typ práv.vztahu
3255	Kudrna Tomáš, V Lískách 656/2, Žďár nad Sázavou 5, 59101 Žďár nad Sázavou		Vlastnické právo

---

Parcela **3019** K nemovitosti je zapsáno jiné věcné právo, poznámka nebo upozornění
Výměra [m2] 653 Výměra vypočtena Graficky nebo v digitalizované mapě
Druh pozemku zahrada
Způsob ochrany rozsáhlé chráněné území, zemědělský půdní fond
Mapa DKM - NOVÉ MĚSTO na Moravě, 6-7/21 Řízení Z-33503463/2000-714

Kód BPEJ Výměra

Okres CZ0635 Žďár nad Sázavou Obec 595209 Žďár nad Sázavou

Kat.území 795232 Město Žďár

Parcela **3019**

Kód BPEJ	Výměra
83421	653

LV	Vlastník, jiný oprávněný	Char. Spoluvl.podíl	Typ práv.vztahu
3255	Kudrna Tomáš, V Lískách 656/2, Žďár nad Sázavou 5, 59101 Žďár nad Sázavou		Vlastnické právo

Parcela **3020** K nemovitosti je zapsáno jiné věcné právo, poznámka nebo upozornění

Výměra [m2] 257 Výměra vypočtena Graficky nebo v digitalizované mapě

Druh pozemku zastavěná plocha a nádvoří

Způsob ochrany rozsáhlé chráněné území

Mapa DKM - NOVÉ MĚSTO na Moravě, 6-7/21 Řízení Z-484/2014-714

Součástí je stavba Žďár nad Sázavou 5, č.p. 743, bydlení

LV	Vlastník, jiný oprávněný	Char. Spoluvl.podíl	Typ práv.vztahu
3136	Líbal Miloš, Na Úvoze 743/2, Žďár nad Sázavou 5, 59101 Žďár nad Sázavou		Vlastnické právo

Parcela **3021** K nemovitosti je zapsáno jiné věcné právo, poznámka nebo upozornění

Výměra [m2] 410 Výměra vypočtena Graficky nebo v digitalizované mapě

Druh pozemku zahrada

Způsob ochrany rozsáhlé chráněné území, zemědělský půdní fond

Mapa DKM - NOVÉ MĚSTO na Moravě, 6-7/21 Řízení Z-33503365/2000-714

Kód BPEJ	Výměra
83421	410

LV	Vlastník, jiný oprávněný	Char. Spoluvl.podíl	Typ práv.vztahu
3136	Líbal Miloš, Na Úvoze 743/2, Žďár nad Sázavou 5, 59101 Žďár nad Sázavou		Vlastnické právo

Parcela **3022** K nemovitosti je zapsáno jiné věcné právo, poznámka nebo upozornění

Výměra [m2] 285 Výměra vypočtena Graficky nebo v digitalizované mapě

Druh pozemku zastavěná plocha a nádvoří

Způsob ochrany rozsáhlé chráněné území

Mapa DKM - NOVÉ MĚSTO na Moravě, 6-7/21 Řízení Z-484/2014-714

Součástí je stavba Žďár nad Sázavou 5, č.p. 722, bydlení

LV	Vlastník, jiný oprávněný	Char. Spoluvl.podíl	Typ práv.vztahu
2434	Materna František a Maternová Jana, Na Úvoze 722/4, Žďár nad Sázavou 5, 59101 Žďár nad Sázavou	SJM	Vlastnické právo

Parcela **3023** K nemovitosti je zapsáno jiné věcné právo, poznámka nebo upozornění

Výměra [m2] 386 Výměra vypočtena Graficky nebo v digitalizované mapě

Druh pozemku zahrada

Způsob ochrany rozsáhlé chráněné území, zemědělský půdní fond

Mapa DKM - NOVÉ MĚSTO na Moravě, 6-7/21 Řízení Z-33502931/2000-714

Kód BPEJ	Výměra
83421	386

LV	Vlastník, jiný oprávněný	Char. Spoluvl.podíl	Typ práv.vztahu
2434	Materna František a Maternová Jana, Na Úvoze 722/4, Žďár nad Sázavou 5, 59101 Žďár nad Sázavou	SJM	Vlastnické právo

Okres CZ0635 Žďár nad Sázavou
Kat.území 795232 Město Žďár

Obec 595209 Žďár nad Sázavou

Parcela 3024
Výměra [m2] 394
K nemovitosti je zapsáno jiné věcné právo, poznámka nebo upozornění
Výměra vypočtena Graficky nebo v digitalizované mapě
Druh pozemku zastavěná plocha a nádvoří
Způsob ochrany rozsáhlé chráněné území
Mapa DKM - NOVÉ MĚSTO na Moravě, 6-7/21
Řízení Z-2501/2016-714
Součástí je stavba Žďár nad Sázavou 5, č.p. 750, rod.dům

LV	Vlastník, jiný oprávněný	Char. Spoluvl.podíl	Typ práv.vztahu
3297	Lorenc Václav Ing. a Lorencová Michaela Ing., Palachova 1791/17, Žďár nad Sázavou 6, 59101 Žďár nad Sázavou, Na Úvoze 750/6, Žďár nad Sázavou 5, 59101 Žďár nad Sázavou	SJM	Vlastnické právo

Parcela 3026
Výměra [m2] 449
K nemovitosti je zapsáno jiné věcné právo, poznámka nebo upozornění
Výměra vypočtena Ze souřadnic v S-JTSK
Druh pozemku zastavěná plocha a nádvoří
Způsob ochrany rozsáhlé chráněné území
Mapa DKM - NOVÉ MĚSTO na Moravě, 6-7/21
Řízení Z-484/2014-714
Součástí je stavba Žďár nad Sázavou 5, č.p. 725, bydlení

LV	Vlastník, jiný oprávněný	Char. Spoluvl.podíl	Typ práv.vztahu
3864	Bílek Josef Ing., Na Úvoze 725/8, Žďár nad Sázavou 5, 59101 Žďár nad Sázavou		Vlastnické právo

Parcela 3028
Výměra [m2] 192
K nemovitosti je zapsáno jiné věcné právo, poznámka nebo upozornění
Výměra vypočtena Graficky nebo v digitalizované mapě
Druh pozemku zastavěná plocha a nádvoří
Způsob ochrany rozsáhlé chráněné území
Mapa DKM - NOVÉ MĚSTO na Moravě, 6-7/21
Řízení Z-484/2014-714
Součástí je stavba Žďár nad Sázavou 5, č.p. 111, bydlení

LV	Vlastník, jiný oprávněný	Char. Spoluvl.podíl	Typ práv.vztahu
2694	Kalas Miloš a Kalasová Ilona Ing., Na Úvoze 111/10, Žďár nad Sázavou 5, 59101 Žďár nad Sázavou	SJM	Vlastnické právo

Parcela 3030
Výměra [m2] 260
K nemovitosti je zapsáno jiné věcné právo, poznámka nebo upozornění
Výměra vypočtena Ze souřadnic v S-JTSK
Druh pozemku zastavěná plocha a nádvoří
Způsob ochrany rozsáhlé chráněné území
Mapa DKM - NOVÉ MĚSTO na Moravě, 6-7/21
Řízení Z-484/2014-714
Součástí je stavba Žďár nad Sázavou 5, č.p. 112, bydlení

LV	Vlastník, jiný oprávněný	Char. Spoluvl.podíl	Typ práv.vztahu
3313	Melichar Jaroslav, Na Úvoze 112/12, Žďár nad Sázavou 5, 59101 Žďár nad Sázavou		Vlastnické právo

Parcela 3032
Výměra [m2] 292
K nemovitosti je zapsáno jiné věcné právo, poznámka nebo upozornění
Výměra vypočtena Ze souřadnic v S-JTSK
Druh pozemku zastavěná plocha a nádvoří
Způsob ochrany rozsáhlé chráněné území
Mapa DKM - NOVÉ MĚSTO na Moravě, 6-7/21
Řízení Z-484/2014-714
Součástí je stavba Žďár nad Sázavou 5, č.p. 755, bydlení

LV	Vlastník, jiný oprávněný	Char. Spoluvl.podíl	Typ práv.vztahu

Okres **CZ0635 Žďár nad Sázavou** *Obec* **595209 Žďár nad Sázavou**
Kat.území **795232 Město Žďár**

Parcela **3032**

LV	*Vlastník, jiný oprávněný*	*Char. Spoluvl.podíl*	*Typ práv.vztahu*
3282	**Kabrdová Marie Ing., Na Úvoze 755/14, Žďár nad Sázavou 5, 59101 Žďár nad Sázavou**		**Vlastnické právo**

Parcela **3034** **K nemovitosti je zapsáno jiné věcné právo, poznámka nebo upozornění**
Výměra [m2] **273** *Výměra vypočtena* **Graficky nebo v digitalizované mapě**
Druh pozemku **zastavěná plocha a nádvoří**
Způsob ochrany **rozsáhlé chráněné území**
Mapa **DKM - NOVÉ MĚSTO na Moravě, 6-7/21** *Řízení* **Z-484/2014-714**
Součástí je stavba **Žďár nad Sázavou 5, č.p. 733, bydlení**

LV	*Vlastník, jiný oprávněný*	*Char. Spoluvl.podíl*	*Typ práv.vztahu*
1454	**Chromý Pavel, Na Úvoze 733/16, Žďár nad Sázavou 5, 59101 Žďár nad Sázavou**		**Vlastnické právo**

Parcela **3035** **K nemovitosti je zapsáno jiné věcné právo, poznámka nebo upozornění**
Výměra [m2] **315** *Výměra vypočtena* **Graficky nebo v digitalizované mapě**
Druh pozemku **zahrada**
Způsob ochrany **rozsáhlé chráněné území, zemědělský půdní fond**
Mapa **DKM - NOVÉ MĚSTO na Moravě, 6-7/21** *Řízení* **Z-33502143/2000-714**

Kód BPEJ	*Výměra*
83421	**315**

LV	*Vlastník, jiný oprávněný*	*Char. Spoluvl.podíl*	*Typ práv.vztahu*
1454	**Chromý Pavel, Na Úvoze 733/16, Žďár nad Sázavou 5, 59101 Žďár nad Sázavou**		**Vlastnické právo**

Parcela **3037** **K nemovitosti je zapsáno jiné věcné právo, poznámka nebo upozornění**
Výměra [m2] **190** *Výměra vypočtena* **Ze souřadnic v S-JTSK**
Druh pozemku **zastavěná plocha a nádvoří**
Způsob ochrany **rozsáhlé chráněné území**
Mapa **DKM - NOVÉ MĚSTO na Moravě, 6-7/21** *Řízení* **Z-484/2014-714**
Součástí je stavba **Žďár nad Sázavou 5, č.p. 24, bydlení**

LV	*Vlastník, jiný oprávněný*	*Char. Spoluvl.podíl*	*Typ práv.vztahu*
3279	**Křivánek Jiří, Na Úvoze 24/18, Žďár nad Sázavou 5, 59101 Žďár nad Sázavou**		**Vlastnické právo**

Parcela **3038** **K nemovitosti je zapsáno jiné věcné právo, poznámka nebo upozornění**
Výměra [m2] **620** *Výměra vypočtena* **Graficky nebo v digitalizované mapě**
Druh pozemku **zahrada**
Způsob ochrany **rozsáhlé chráněné území, zemědělský půdní fond**
Mapa **DKM - NOVÉ MĚSTO na Moravě, 6-7/21** *Řízení* **Z-33503483/2000-714**

Kód BPEJ	*Výměra*
83421	**620**

LV	*Vlastník, jiný oprávněný*	*Char. Spoluvl.podíl*	*Typ práv.vztahu*
3279	**Křivánek Jiří, Na Úvoze 24/18, Žďár nad Sázavou 5, 59101 Žďár nad Sázavou**		**Vlastnické právo**

Okres **CZ0635 Žďár nad Sázavou** *Obec* **595209 Žďár nad Sázavou**
Kat.území **795232 Město Žďár**

Parcela **3039** **K nemovitosti je zapsáno jiné věcné právo, poznámka nebo upozornění**
Výměra [m2] **367** *Výměra vypočtena* **Ze souřadnic v S-JTSK**
Druh pozemku **zastavěná plocha a nádvoří**
Způsob ochrany **rozsáhlé chráněné území**
Mapa **DKM - NOVÉ MĚSTO na Moravě, 6-7/21** *Řízení* **Z-484/2014-714**
Součástí je stavba **Žďár nad Sázavou 5, č.p. 716, bydlení**

LV	*Vlastník, jiný oprávněný*	*Char.*	*Spoluvl.podíl*	*Typ práv.vztahu*
3159	**Baná Helena, Na Úvoze 716/20, Žďár nad Sázavou 5, 59101 Žďár nad Sázavou**		**1/2**	**Vlastnické právo**
	Baný František Ing., Na Úvoze 716/20, Žďár nad Sázavou 5, 59101 Žďár nad Sázavou		**1/2**	**Vlastnické právo**

Parcela **3041** **K nemovitosti je zapsáno jiné věcné právo, poznámka nebo upozornění**
Výměra [m2] **403** *Výměra vypočtena* **Ze souřadnic v S-JTSK**
Druh pozemku **zastavěná plocha a nádvoří**
Způsob ochrany **rozsáhlé chráněné území**
Mapa **DKM - NOVÉ MĚSTO na Moravě, 6-6/43** *Řízení* **Z-484/2014-714**
Součástí je stavba **Žďár nad Sázavou 5, č.p. 711, rod.dům**

LV	*Vlastník, jiný oprávněný*	*Char.*	*Spoluvl.podíl*	*Typ práv.vztahu*
1842	**Vašík Luboš, Na Úvoze 711/22, Žďár nad Sázavou 5, 59101 Žďár nad Sázavou**			**Vlastnické právo**

Parcela **3043** **K nemovitosti je zapsáno jiné věcné právo, poznámka nebo upozornění**
Výměra [m2] **466** *Výměra vypočtena* **Ze souřadnic v S-JTSK**
Druh pozemku **zastavěná plocha a nádvoří**
Způsob ochrany **chráněná krajinná oblast - I.zóna**
Mapa **DKM - NOVÉ MĚSTO na Moravě, 6-6/43** *Řízení* **Z-484/2014-714**
Součástí je stavba **Žďár nad Sázavou 5, č.p. 333, rod.dům**

LV	*Vlastník, jiný oprávněný*	*Char.*	*Spoluvl.podíl*	*Typ práv.vztahu*
3034	**Černá Jaroslava, Na Úvoze 333/24, Žďár nad Sázavou 5, 59101 Žďár nad Sázavou**		**1/2**	**Vlastnické právo**
	Černý Jan a Černá Jaroslava, Na Úvoze 333/24, Žďár nad Sázavou 5, 59101 Žďár nad Sázavou	**SJM**	**1/2**	**Vlastnické právo**

Parcela **3045** **K nemovitosti je zapsáno jiné věcné právo, poznámka nebo upozornění**
Výměra [m2] **303** *Výměra vypočtena* **Ze souřadnic v S-JTSK**
Druh pozemku **zastavěná plocha a nádvoří**
Způsob ochrany **rozsáhlé chráněné území**
Mapa **DKM - NOVÉ MĚSTO na Moravě, 6-6/43** *Řízení* **Z-484/2014-714**
Součástí je stavba **Žďár nad Sázavou 5, č.p. 212, rod.dům**

LV	*Vlastník, jiný oprávněný*	*Char.*	*Spoluvl.podíl*	*Typ práv.vztahu*
3303	**Kříž Josef, Na Úvoze 212/26, Žďár nad Sázavou 5, 59101 Žďár nad Sázavou**			**Vlastnické právo**

Okres CZ0635 Žďár nad Sázavou *Obec* 595209 Žďár nad Sázavou
Kat.území 795232 Město Žďár

Parcela **3047** K nemovitosti je zapsáno jiné věcné právo, poznámka nebo upozornění
Výměra [m2] 316 *Výměra vypočtena* Ze souřadnic v S-JTSK
Druh pozemku zastavěná plocha a nádvoří
Způsob ochrany rozsáhlé chráněné území
Mapa DKM - NOVÉ MĚSTO na Moravě, 6-6/43 *Řízení* Z-484/2014-714
Součástí je stavba Žďár nad Sázavou 5, č.p. 730, rod.dům

LV	Vlastník, jiný oprávněný	Char.	Spoluvl.podíl	Typ práv.vztahu
687	Starý Pavel, Na Úvoze 730/28, Žďár nad Sázavou 5, 59101 Žďár nad Sázavou		1/2	Vlastnické právo
	Starý Zdeněk a Stará Marie, Na Úvoze 730/28, Žďár nad Sázavou 5, 59101 Žďár nad Sázavou	SJM	1/2	Vlastnické právo

Parcela **3049**
Výměra [m2] 328 *Výměra vypočtena* Ze souřadnic v S-JTSK
Druh pozemku zastavěná plocha a nádvoří
Způsob ochrany rozsáhlé chráněné území
Mapa DKM - NOVÉ MĚSTO na Moravě, 6-6/43 *Řízení* Z-484/2014-714
Součástí je stavba Žďár nad Sázavou 5, č.p. 713, bydlení

LV	Vlastník, jiný oprávněný	Char.	Spoluvl.podíl	Typ práv.vztahu
2964	Hovorka Stanislav, Na Úvoze 713/30, Žďár nad Sázavou 5, 59101 Žďár nad Sázavou		1/2	Vlastnické právo
	Hovorková Danuška, Na Úvoze 713/30, Žďár nad Sázavou 5, 59101 Žďár nad Sázavou		1/2	Vlastnické právo

Parcela **3051/1**
Výměra [m2] 265 *Výměra vypočtena* Ze souřadnic v S-JTSK
Druh pozemku zastavěná plocha a nádvoří
Způsob ochrany rozsáhlé chráněné území
Mapa DKM - NOVÉ MĚSTO na Moravě, 6-6/43 *Řízení* Z-484/2014-714
Součástí je stavba Žďár nad Sázavou 5, č.p. 720, rod.dům

LV	Vlastník, jiný oprávněný	Char.	Spoluvl.podíl	Typ práv.vztahu
435	Bukáček Roman a Bukáčková Pavlína, Na Úvoze 720/32, Žďár nad Sázavou 5, 59101 Žďár nad Sázavou		SJM	Vlastnické právo

Parcela **3053** K nemovitosti je zapsáno jiné věcné právo, poznámka nebo upozornění
Výměra [m2] 353 *Výměra vypočtena* Ze souřadnic v S-JTSK
Druh pozemku zastavěná plocha a nádvoří
Způsob ochrany rozsáhlé chráněné území
Mapa DKM - NOVÉ MĚSTO na Moravě, 6-6/43 *Řízení* Z-484/2014-714
Součástí je stavba Žďár nad Sázavou 5, č.p. 712, rod.dům

LV	Vlastník, jiný oprávněný	Char.	Spoluvl.podíl	Typ práv.vztahu
3294	Kynclová Lenka Mgr., Na Úvoze 712/34, Žďár nad Sázavou 5, 59101 Žďár nad Sázavou			Vlastnické právo

Okres CZ0635 Žďár nad Sázavou *Obec* 595209 Žďár nad Sázavou
Kat.území 795232 Město Žďár

Parcela **3055** K nemovitosti je zapsáno jiné věcné právo, poznámka nebo upozornění
Výměra [m2] 332 *Výměra vypočtena* Ze souřadnic v S-JTSK
Druh pozemku zastavěná plocha a nádvoří
Způsob ochrany rozsáhlé chráněné území
Mapa DKM - NOVÉ MĚSTO na Moravě, 6-6/43 *Řízení* Z-484/2014-714
Součástí je stavba Žďár nad Sázavou 5, č.p. 739, rod.dům

LV	*Vlastník, jiný oprávněný*	*Char. Spoluvl.podíl*	*Typ práv.vztahu*
798	Němec Miroslav, Na Úvoze 739/36, Žďár nad Sázavou 5, 59101 Žďár nad Sázavou		Vlastnické právo

Parcela **3057** K nemovitosti je zapsáno jiné věcné právo, poznámka nebo upozornění
Výměra [m2] 341 *Výměra vypočtena* Ze souřadnic v S-JTSK
Druh pozemku zastavěná plocha a nádvoří
Způsob ochrany rozsáhlé chráněné území
Mapa DKM - NOVÉ MĚSTO na Moravě, 6-6/43 *Řízení* Z-484/2014-714
Součástí je stavba Žďár nad Sázavou 5, č.p. 723, rod.dům

LV	*Vlastník, jiný oprávněný*	*Char. Spoluvl.podíl*	*Typ práv.vztahu*
3291	Vykoukalová Zdeňka, Na Úvoze 723/38, Žďár nad Sázavou 5, 59101 Žďár nad Sázavou		Vlastnické právo

Parcela **3059** K nemovitosti je zapsáno jiné věcné právo, poznámka nebo upozornění
Výměra [m2] 361 *Výměra vypočtena* Ze souřadnic v S-JTSK
Druh pozemku zastavěná plocha a nádvoří
Způsob ochrany rozsáhlé chráněné území
Mapa DKM - NOVÉ MĚSTO na Moravě, 6-6/43 *Řízení* Z-484/2014-714
Součástí je stavba Žďár nad Sázavou 5, č.p. 740, rod.dům

LV	*Vlastník, jiný oprávněný*	*Char. Spoluvl.podíl*	*Typ práv.vztahu*
3111	Sobotka Miloslav, Na Úvoze 740/40, Žďár nad Sázavou 5, 59101 Žďár nad Sázavou		Vlastnické právo

Parcela **3070** K nemovitosti je zapsáno jiné věcné právo, poznámka nebo upozornění
Výměra [m2] 342 *Výměra vypočtena* Ze souřadnic v S-JTSK
Druh pozemku zastavěná plocha a nádvoří
Způsob ochrany rozsáhlé chráněné území
Mapa DKM - NOVÉ MĚSTO na Moravě, 6-6/43 *Řízení* Z-484/2014-714
Součástí je stavba Žďár nad Sázavou 5, č.p. 734, bydlení

LV	*Vlastník, jiný oprávněný*	*Char. Spoluvl.podíl*	*Typ práv.vztahu*
3295	Růžičková Ludmila Ing., Vodárenská 2384, Kročehlavy, 27201 Kladno		Vlastnické právo

Parcela **3071** K nemovitosti je zapsáno jiné věcné právo, poznámka nebo upozornění
Výměra [m2] 600 *Výměra vypočtena* Graficky nebo v digitalizované mapě
Druh pozemku zahrada
Způsob ochrany rozsáhlé chráněné území, zemědělský půdní fond
Mapa DKM - NOVÉ MĚSTO na Moravě, 6-6/43 *Řízení* Z-33503499/2000-714

Kód BPEJ	*Výměra*
83421	600

LV	*Vlastník, jiný oprávněný*	*Char. Spoluvl.podíl*	*Typ práv.vztahu*

Okres CZ0635 Žďár nad Sázavou *Obec* 595209 Žďár nad Sázavou
Kat.území 795232 Město Žďár

Parcela **3071**

LV	*Vlastník, jiný oprávněný*	*Char.*	*Spoluvl.podíl*	*Typ práv.vztahu*
3295	Růžičková Ludmila Ing., Vodárenská 2384, Kročehlavy, 27201 Kladno			Vlastnické právo

Parcela **3072** K nemovitosti je zapsáno jiné věcné právo, poznámka nebo upozornění

Výměra [m2] 565 *Výměra vypočtena* Graficky nebo v digitalizované mapě

Druh pozemku zastavěná plocha a nádvoří

Způsob ochrany rozsáhlé chráněné území

Mapa DKM - NOVÉ MĚSTO na Moravě, 6-6/43 *Řízení* Z-484/2014-714

Součástí je stavba Žďár nad Sázavou 5, č.p. 741, bydlení

LV	*Vlastník, jiný oprávněný*	*Char.*	*Spoluvl.podíl*	*Typ práv.vztahu*
154	Milfajt Jan a Milfajtová Blažena, Na Úvoze 741/23, Žďár nad Sázavou 5, SJM 59101 Žďár nad Sázavou		1/2	Vlastnické právo
	Milfajtová Blažena, Na Úvoze 741/23, Žďár nad Sázavou 5, 59101 Žďár nad Sázavou		1/2	Vlastnické právo

Parcela **3073** K nemovitosti je zapsáno jiné věcné právo, poznámka nebo upozornění

Výměra [m2] 323 *Výměra vypočtena* Ze souřadnic v S-JTSK

Druh pozemku zahrada

Způsob ochrany rozsáhlé chráněné území, zemědělský půdní fond

Mapa DKM - NOVÉ MĚSTO na Moravě, 6-7/21 *Řízení* Z-33501147/2000-714

Kód BPEJ	*Výměra*
83421	323

LV	*Vlastník, jiný oprávněný*	*Char.*	*Spoluvl.podíl*	*Typ práv.vztahu*
154	Milfajt Jan a Milfajtová Blažena, Na Úvoze 741/23, Žďár nad Sázavou 5, SJM 59101 Žďár nad Sázavou		1/2	Vlastnické právo
	Milfajtová Blažena, Na Úvoze 741/23, Žďár nad Sázavou 5, 59101 Žďár nad Sázavou		1/2	Vlastnické právo

Parcela **3074** K nemovitosti je zapsáno jiné věcné právo, poznámka nebo upozornění

Výměra [m2] 333 *Výměra vypočtena* Graficky nebo v digitalizované mapě

Druh pozemku zastavěná plocha a nádvoří

Způsob ochrany rozsáhlé chráněné území

Mapa DKM - NOVÉ MĚSTO na Moravě, 6-7/21 *Řízení* Z-484/2014-714

Součástí je stavba Žďár nad Sázavou 5, č.p. 110, bydlení

LV	*Vlastník, jiný oprávněný*	*Char.*	*Spoluvl.podíl*	*Typ práv.vztahu*
100	Sobotka Jiří a Sobotková Dana, Na Úvoze 110/21, Žďár nad Sázavou 5, SJM 59101 Žďár nad Sázavou			Vlastnické právo

Parcela **3075** K nemovitosti je zapsáno jiné věcné právo, poznámka nebo upozornění

Výměra [m2] 581 *Výměra vypočtena* Graficky nebo v digitalizované mapě

Druh pozemku zahrada

Způsob ochrany rozsáhlé chráněné území, zemědělský půdní fond

Mapa DKM - NOVÉ MĚSTO na Moravě, 6-7/21 *Řízení* Z-33501115/2000-714

Kód BPEJ	*Výměra*
83421	581

LV	*Vlastník, jiný oprávněný*	*Char.*	*Spoluvl.podíl*	*Typ práv.vztahu*
100	Sobotka Jiří a Sobotková Dana, Na Úvoze 110/21, Žďár nad Sázavou 5, SJM 59101 Žďár nad Sázavou			Vlastnické právo

Okres **CZ0635 Žďár nad Sázavou** *Obec* **595209 Žďár nad Sázavou**
Kat.území **795232 Město Žďár**

Parcela **3076**
Výměra [m2] **296** *Výměra vypočtena* **Graficky nebo v digitalizované mapě**
Druh pozemku **zastavěná plocha a nádvoří**
Způsob ochrany **rozsáhlé chráněné území**
Mapa **DKM - NOVÉ MĚSTO na Moravě, 6-7/21** *Řízení* **Z-484/2014-714**
Součástí je stavba **Žďár nad Sázavou 5, č.p. 771, bydlení**

LV	*Vlastník, jiný oprávněný*	*Char. Spoluvl.podíl*	*Typ práv.vztahu*
830	Krištofová Jolana Mgr., Na Úvoze 771/19, Žďár nad Sázavou 5, 59101 Žďár nad Sázavou		Vlastnické právo

Parcela **3077**
Výměra [m2] **373** *Výměra vypočtena* **Graficky nebo v digitalizované mapě**
Druh pozemku **zahrada**
Způsob ochrany **rozsáhlé chráněné území, zemědělský půdní fond**
Mapa **DKM - NOVÉ MĚSTO na Moravě, 6-7/21** *Řízení* **Z-33501595/2000-714**

Kód BPEJ	*Výměra*
83421	373

LV	*Vlastník, jiný oprávněný*	*Char. Spoluvl.podíl*	*Typ práv.vztahu*
830	Krištofová Jolana Mgr., Na Úvoze 771/19, Žďár nad Sázavou 5, 59101 Žďár nad Sázavou		Vlastnické právo

Parcela **3078** **K nemovitosti je zapsáno jiné věcné právo, poznámka nebo upozornění**
Výměra [m2] **136** *Výměra vypočtena* **Ze souřadnic v S-JTSK**
Druh pozemku **zastavěná plocha a nádvoří**
Způsob ochrany **rozsáhlé chráněné území**
Mapa **DKM - NOVÉ MĚSTO na Moravě, 6-7/21** *Řízení* **Z-484/2014-714**
Součástí je stavba **Žďár nad Sázavou 5, č.p. 756, rod.dům**

LV	*Vlastník, jiný oprávněný*	*Char. Spoluvl.podíl*	*Typ práv.vztahu*
3298	Brož Otakar, Na Úvoze 756/17, Žďár nad Sázavou 5, 59101 Žďár nad Sázavou		Vlastnické právo

Parcela **3079** **K nemovitosti je zapsáno jiné věcné právo, poznámka nebo upozornění**
Výměra [m2] **465** *Výměra vypočtena* **Graficky nebo v digitalizované mapě**
Druh pozemku **zahrada**
Způsob ochrany **rozsáhlé chráněné území, zemědělský půdní fond**
Mapa **DKM - NOVÉ MĚSTO na Moravě, 6-7/21** *Řízení* **Z-33503503/2000-714**

Kód BPEJ	*Výměra*
83421	465

LV	*Vlastník, jiný oprávněný*	*Char. Spoluvl.podíl*	*Typ práv.vztahu*
3298	Brož Otakar, Na Úvoze 756/17, Žďár nad Sázavou 5, 59101 Žďár nad Sázavou		Vlastnické právo

Parcela **3080** **K nemovitosti je zapsáno jiné věcné právo, poznámka nebo upozornění**
Výměra [m2] **108** *Výměra vypočtena* **Ze souřadnic v S-JTSK**
Druh pozemku **zastavěná plocha a nádvoří**
Způsob ochrany **rozsáhlé chráněné území**
Mapa **DKM - NOVÉ MĚSTO na Moravě, 6-7/21** *Řízení* **Z-484/2014-714**
Součástí je stavba **Žďár nad Sázavou 5, č.p. 767, rod.dům**

Okres CZ0635 Žďár nad Sázavou Obec 595209 Žďár nad Sázavou
Kat.území 795232 Město Žďár

Parcela **3080**

LV	Vlastník, jiný oprávněný	Char. Spoluvl.podíl	Typ práv.vztahu
3300	Jirků Petr, K Přehradě 767/4, Žďár nad Sázavou 5, 59101 Žďár nad Sázavou		Vlastnické právo

Parcela **3081** K nemovitosti je zapsáno jiné věcné právo, poznámka nebo upozornění

Výměra [m2] 787 Výměra vypočtena Ze souřadnic v S-JTSK

Druh pozemku zahrada

Způsob ochrany rozsáhlé chráněné území, zemědělský půdní fond

Mapa DKM - NOVÉ MĚSTO na Moravě, 6-7/21 Řízení Z-33503505/2000-714

Kód BPEJ	Výměra
83421	787

LV	Vlastník, jiný oprávněný	Char. Spoluvl.podíl	Typ práv.vztahu
3300	Jirků Petr, K Přehradě 767/4, Žďár nad Sázavou 5, 59101 Žďár nad Sázavou		Vlastnické právo

Parcela **3082** K nemovitosti je zapsáno jiné věcné právo, poznámka nebo upozornění

Výměra [m2] 184 Výměra vypočtena Graficky nebo v digitalizované mapě

Druh pozemku zastavěná plocha a nádvoří

Způsob ochrany rozsáhlé chráněné území

Mapa DKM - NOVÉ MĚSTO na Moravě, 6-7/21 Řízení Z-484/2014-714

Součástí je stavba Žďár nad Sázavou 5, č.p. 768, rod.dům

LV	Vlastník, jiný oprávněný	Char. Spoluvl.podíl	Typ práv.vztahu
3304	Straka Luboš Mgr., Studentská 1716/32, Žďár nad Sázavou 4, 59101 Žďár nad Sázavou		Vlastnické právo

Parcela **3083/1** K nemovitosti je zapsáno jiné věcné právo, poznámka nebo upozornění

Výměra [m2] 415 Výměra vypočtena Graficky nebo v digitalizované mapě

Druh pozemku zahrada

Způsob ochrany rozsáhlé chráněné území, zemědělský půdní fond

Mapa DKM - NOVÉ MĚSTO na Moravě, 6-7/21 Řízení Z-2585/2012-714

Kód BPEJ	Výměra
83421	415

LV	Vlastník, jiný oprávněný	Char. Spoluvl.podíl	Typ práv.vztahu
3304	Straka Luboš Mgr., Studentská 1716/32, Žďár nad Sázavou 4, 59101 Žďár nad Sázavou		Vlastnické právo

Parcela **3084** K nemovitosti je zapsáno jiné věcné právo, poznámka nebo upozornění

Výměra [m2] 132 Výměra vypočtena Ze souřadnic v S-JTSK

Druh pozemku zastavěná plocha a nádvoří

Způsob ochrany rozsáhlé chráněné území

Mapa DKM - NOVÉ MĚSTO na Moravě, 6-7/21 Řízení Z-484/2014-714

Součástí je stavba Žďár nad Sázavou 5, č.p. 797, rod.dům

LV	Vlastník, jiný oprávněný	Char. Spoluvl.podíl	Typ práv.vztahu
3287	Kremláček Pavel, V Lískách 797/18, Žďár nad Sázavou 5, 59101 Žďár nad Sázavou	1/2	Vlastnické právo
	Kremláčková Dagmar, V Lískách 797/18, Žďár nad Sázavou 5, 59101 Žďár nad Sázavou	1/2	Vlastnické právo

Okres **CZ0635 Žďár nad Sázavou** *Obec* **595209 Žďár nad Sázavou**
Kat.území **795232 Město Žďár**

Parcela **3085** **K nemovitosti je zapsáno jiné věcné právo, poznámka nebo upozornění**
Výměra [m2] **506** *Výměra vypočtena* **Graficky nebo v digitalizované mapě**
Druh pozemku **zahrada**
Způsob ochrany **rozsáhlé chráněné území, zemědělský půdní fond**
Mapa **DKM - NOVÉ MĚSTO na Moravě, 6-7/21** *Řízení* **Z-33503491/2000-714**

Kód BPEJ	*Výměra*
83421	506

LV	*Vlastník, jiný oprávněný*	*Char.*	*Spoluvl.podíl*	*Typ práv.vztahu*
3287	Kremláček Pavel, V Lískách 797/18, Žďár nad Sázavou 5, 59101 Žďár nad Sázavou		1/2	Vlastnické právo
	Kremláčková Dagmar, V Lískách 797/18, Žďár nad Sázavou 5, 59101 Žďár nad Sázavou		1/2	Vlastnické právo

Parcela **3086** **K nemovitosti je zapsáno jiné věcné právo, poznámka nebo upozornění**
Výměra [m2] **105** *Výměra vypočtena* **Ze souřadnic v S-JTSK**
Druh pozemku **zastavěná plocha a nádvoří**
Způsob ochrany **rozsáhlé chráněné území**
Mapa **DKM - NOVÉ MĚSTO na Moravě, 6-7/21** *Řízení* **Z-484/2014-714**
Součástí je stavba **Žďár nad Sázavou 5, č.p. 794, bydlení**

LV	*Vlastník, jiný oprávněný*	*Char.*	*Spoluvl.podíl*	*Typ práv.vztahu*
3083	Holotík Oldřich MVDr. a Holotíková Amadea MUDr., V Lískách 794/20, Žďár nad Sázavou 5, 59101 Žďár nad Sázavou		SJM	Vlastnické právo

Parcela **3087** **K nemovitosti je zapsáno jiné věcné právo, poznámka nebo upozornění**
Výměra [m2] **768** *Výměra vypočtena* **Ze souřadnic v S-JTSK**
Druh pozemku **zahrada**
Způsob ochrany **rozsáhlé chráněné území, zemědělský půdní fond**
Mapa **DKM - NOVÉ MĚSTO na Moravě, 6-7/21** *Řízení* **Z-33503327/2000-714**

Kód BPEJ	*Výměra*
83421	768

LV	*Vlastník, jiný oprávněný*	*Char.*	*Spoluvl.podíl*	*Typ práv.vztahu*
3083	Holotík Oldřich MVDr. a Holotíková Amadea MUDr., V Lískách 794/20, Žďár nad Sázavou 5, 59101 Žďár nad Sázavou		SJM	Vlastnické právo

Parcela **3088**
Výměra [m2] **293** *Výměra vypočtena* **Graficky nebo v digitalizované mapě**
Druh pozemku **zastavěná plocha a nádvoří**
Způsob ochrany **rozsáhlé chráněné území**
Mapa **DKM - NOVÉ MĚSTO na Moravě, 6-7/21** *Řízení* **Z-484/2014-714**
Součástí je stavba **Žďár nad Sázavou 5, č.p. 781, rod.dům**

LV	*Vlastník, jiný oprávněný*	*Char.*	*Spoluvl.podíl*	*Typ práv.vztahu*
3289	Nová Hana, V Lískách 781/22, Žďár nad Sázavou 5, 59101 Žďár nad Sázavou			Vlastnické právo

Parcela **3089**
Výměra [m2] **530** *Výměra vypočtena* **Graficky nebo v digitalizované mapě**
Druh pozemku **zahrada**
Způsob ochrany **rozsáhlé chráněné území, zemědělský půdní fond**
Mapa **DKM - NOVÉ MĚSTO na Moravě, 6-7/21** *Řízení* **Z-33503493/2000-714**

Okres CZ0635 Žďár nad Sázavou Obec 595209 Žďár nad Sázavou

Kat.území 795232 Město Žďár

Parcela 3089

Kód BPEJ	Výměra
83421	530

LV	Vlastník, jiný oprávněný	Char.	Spoluvl.podíl	Typ práv.vztahu
3289	Nová Hana, V Lískách 781/22, Žďár nad Sázavou 5, 59101 Žďár nad Sázavou			Vlastnické právo

Parcela 3090 K nemovitosti je zapsáno jiné věcné právo, poznámka nebo upozornění

Výměra [m2] 136 Výměra vypočtena Graficky nebo v digitalizované mapě

Druh pozemku zastavěná plocha a nádvoří

Způsob ochrany rozsáhlé chráněné území

Mapa DKM - NOVÉ MĚSTO na Moravě, 6-7/21 Řízení Z-484/2014-714

Součástí je stavba Žďár nad Sázavou 5, č.p. 800, bydlení

LV	Vlastník, jiný oprávněný	Char.	Spoluvl.podíl	Typ práv.vztahu
3181	Stejskal Martin, V Lískách 800/24, Žďár nad Sázavou 5, 59101 Žďár nad Sázavou		1/2	Vlastnické právo
	Stejskalová Ludmila, V Lískách 800/24, Žďár nad Sázavou 5, 59101 Žďár nad Sázavou		1/2	Vlastnické právo

Parcela 3091 K nemovitosti je zapsáno jiné věcné právo, poznámka nebo upozornění

Výměra [m2] 592 Výměra vypočtena Graficky nebo v digitalizované mapě

Druh pozemku zahrada

Způsob ochrany rozsáhlé chráněné území, zemědělský půdní fond

Mapa DKM - NOVÉ MĚSTO na Moravě, 6-7/21 Řízení Z-33503401/2000-714

Kód BPEJ	Výměra
83421	592

LV	Vlastník, jiný oprávněný	Char.	Spoluvl.podíl	Typ práv.vztahu
3181	Stejskal Martin, V Lískách 800/24, Žďár nad Sázavou 5, 59101 Žďár nad Sázavou		1/2	Vlastnické právo
	Stejskalová Ludmila, V Lískách 800/24, Žďár nad Sázavou 5, 59101 Žďár nad Sázavou		1/2	Vlastnické právo

Parcela 3094 K nemovitosti je zapsáno jiné věcné právo, poznámka nebo upozornění

Výměra [m2] 310 Výměra vypočtena Ze souřadnic v S-JTSK

Druh pozemku zastavěná plocha a nádvoří

Způsob ochrany rozsáhlé chráněné území

Mapa DKM - NOVÉ MĚSTO na Moravě, 6-7/21 Řízení Z-484/2014-714

Součástí je stavba Žďár nad Sázavou 5, č.p. 766, obč.vyb

LV	Vlastník, jiný oprávněný	Char.	Spoluvl.podíl	Typ práv.vztahu
1	Město Žďár nad Sázavou, Žižkova 227/1, Žďár nad Sázavou 1, 59101 Žďár nad Sázavou			Vlastnické právo

Parcela 3096 K nemovitosti je zapsáno jiné věcné právo, poznámka nebo upozornění

Výměra [m2] 613 Výměra vypočtena Ze souřadnic v S-JTSK

Druh pozemku zastavěná plocha a nádvoří

Způsob ochrany rozsáhlé chráněné území

Mapa DKM - NOVÉ MĚSTO na Moravě, 6-7/21 Řízení Z-484/2014-714

Součástí je stavba Žďár nad Sázavou 5, č.p. 746, rod.dům

LV	Vlastník, jiný oprávněný	Char.	Spoluvl.podíl	Typ práv.vztahu

Okres CZ0635 Žďár nad Sázavou *Obec* 595209 Žďár nad Sázavou
Kat.území 795232 Město Žďár

Parcela **3096**

LV	*Vlastník, jiný oprávněný*	*Char.*	*Spoluvl.podíl*	*Typ práv.vztahu*
3305	Michálek Ivo, Na Úvoze 746/13, Žďár nad Sázavou 5, 59101 Žďár nad Sázavou		1/4	Vlastnické právo
	Michálek Zbyněk, Na Úvoze 746/13, Žďár nad Sázavou 5, 59101 Žďár nad Sázavou		1/4	Vlastnické právo
	Michálková Hana, Na Úvoze 746/13, Žďár nad Sázavou 5, 59101 Žďár nad Sázavou		1/4	Vlastnické právo
	Michálková Iva, Na Úvoze 746/13, Žďár nad Sázavou 5, 59101 Žďár nad Sázavou		1/4	Vlastnické právo

Parcela **3097** K nemovitosti je zapsáno jiné věcné právo, poznámka nebo upozornění
Výměra [m2] 427 *Výměra vypočtena* Ze souřadnic v S-JTSK
Druh pozemku zahrada
Způsob ochrany rozsáhlé chráněné území, zemědělský půdní fond
Mapa DKM - NOVÉ MĚSTO na Moravě, 6-7/21 *Řízení* Z-33503509/2000-714

Kód BPEJ	*Výměra*
83421	427

LV	*Vlastník, jiný oprávněný*	*Char.*	*Spoluvl.podíl*	*Typ práv.vztahu*
3305	Michálek Ivo, Na Úvoze 746/13, Žďár nad Sázavou 5, 59101 Žďár nad Sázavou		1/4	Vlastnické právo
	Michálek Zbyněk, Na Úvoze 746/13, Žďár nad Sázavou 5, 59101 Žďár nad Sázavou		1/4	Vlastnické právo
	Michálková Hana, Na Úvoze 746/13, Žďár nad Sázavou 5, 59101 Žďár nad Sázavou		1/4	Vlastnické právo
	Michálková Iva, Na Úvoze 746/13, Žďár nad Sázavou 5, 59101 Žďár nad Sázavou		1/4	Vlastnické právo

Parcela **3098** K nemovitosti je zapsáno jiné věcné právo, poznámka nebo upozornění
Výměra [m2] 303 *Výměra vypočtena* Graficky nebo v digitalizované mapě
Druh pozemku zastavěná plocha a nádvoří
Způsob ochrany rozsáhlé chráněné území
Mapa DKM - NOVÉ MĚSTO na Moravě, 6-7/21 *Řízení* Z-484/2014-714
Součástí je stavba Žďár nad Sázavou 5, č.p. 744, bydlení

LV	*Vlastník, jiný oprávněný*	*Char.*	*Spoluvl.podíl*	*Typ práv.vztahu*
530	Brabcová Alena, Na Úvoze 744/11, Žďár nad Sázavou 5, 59101 Žďár nad Sázavou		1/2	Vlastnické právo
	Brabec Miloslav Ing., Na Úvoze 744/11, Žďár nad Sázavou 5, 59101 Žďár nad Sázavou		1/2	Vlastnické právo

Parcela **3099** K nemovitosti je zapsáno jiné věcné právo, poznámka nebo upozornění
Výměra [m2] 406 *Výměra vypočtena* Graficky nebo v digitalizované mapě
Druh pozemku zahrada
Způsob ochrany rozsáhlé chráněné území, zemědělský půdní fond
Mapa DKM - NOVÉ MĚSTO na Moravě, 6-7/21 *Řízení* Z-33501401/2000-714

Kód BPEJ	*Výměra*
83421	406

LV	*Vlastník, jiný oprávněný*	*Char.*	*Spoluvl.podíl*	*Typ práv.vztahu*
530	Brabcová Alena, Na Úvoze 744/11, Žďár nad Sázavou 5, 59101 Žďár nad Sázavou		1/2	Vlastnické právo
	Brabec Miloslav Ing., Na Úvoze 744/11, Žďár nad Sázavou 5, 59101 Žďár		1/2	Vlastnické právo

Okres CZ0635 Žďár nad Sázavou *Obec* 595209 Žďár nad Sázavou
Kat.území 795232 Město Žďár

Parcela 3099

LV	*Vlastník, jiný oprávněný*	*Char.*	*Spoluvl.podíl*	*Typ práv.vztahu*
	nad Sázavou			

Parcela 3100 K nemovitosti je zapsáno jiné věcné právo, poznámka nebo upozornění
Výměra [m2] 424 *Výměra vypočtena* Graficky nebo v digitalizované mapě
Druh pozemku zastavěná plocha a nádvoří
Způsob ochrany rozsáhlé chráněné území
Mapa DKM - NOVÉ MĚSTO na Moravě, 6-7/21 *Řízení* Z-484/2014-714
Součástí je stavba Žďár nad Sázavou 5, č.p. 113, bydlení

LV	*Vlastník, jiný oprávněný*	*Char.*	*Spoluvl.podíl*	*Typ práv.vztahu*
13	Strouhalová Iva, Na Úvoze 113/9, Žďár nad Sázavou 5, 59101 Žďár nad Sázavou		1/2	Vlastnické právo
	Vindušková Marie, Na Úvoze 113/9, Žďár nad Sázavou 5, 59101 Žďár nad Sázavou		1/2	Vlastnické právo

Parcela 3102 K nemovitosti je zapsáno jiné věcné právo, poznámka nebo upozornění
Výměra [m2] 407 *Výměra vypočtena* Ze souřadnic v S-JTSK
Druh pozemku zastavěná plocha a nádvoří
Způsob ochrany rozsáhlé chráněné území
Mapa DKM - NOVÉ MĚSTO na Moravě, 6-7/21 *Řízení* Z-33503101/2000-714
Na pozemku stojí stavba Žďár nad Sázavou 5, č.p. 748, bydlení, LV 2797

LV	*Vlastník, jiný oprávněný*	*Char.*	*Spoluvl.podíl*	*Typ práv.vztahu*
2796	Havelka Luboš a Havelková Lenka, Na Úvoze 748/7, Žďár nad Sázavou 5, 59101 Žďár nad Sázavou	SJM	2/6	Vlastnické právo
	Havelková Lenka, Na Úvoze 748/7, Žďár nad Sázavou 5, 59101 Žďár nad Sázavou		4/6	Vlastnické právo

Parcela 3104 K nemovitosti je zapsáno jiné věcné právo, poznámka nebo upozornění
Výměra [m2] 440 *Výměra vypočtena* Ze souřadnic v S-JTSK
Druh pozemku zastavěná plocha a nádvoří
Způsob ochrany rozsáhlé chráněné území
Mapa DKM - NOVÉ MĚSTO na Moravě, 6-7/21 *Řízení* Z-484/2014-714
Součástí je stavba Žďár nad Sázavou 5, č.p. 745, rod.dům

LV	*Vlastník, jiný oprávněný*	*Char.*	*Spoluvl.podíl*	*Typ práv.vztahu*
3278	Kadlec Michal, Dykova 5323/13, 58601 Jihlava		1/6	Vlastnické právo
	Kadlec Miroslav, Haškova 2175/54, Žďár nad Sázavou 6, 59101 Žďár nad Sázavou		1/6	Vlastnické právo
	Kadlec Petr, Na Úvoze 745/5, Žďár nad Sázavou 5, 59101 Žďár nad Sázavou		1/6	Vlastnické právo
	Kadlecová Jana, Na Úvoze 745/5, Žďár nad Sázavou 5, 59101 Žďár nad Sázavou		1/2	Vlastnické právo

Parcela 3106 K nemovitosti je zapsáno jiné věcné právo, poznámka nebo upozornění
Výměra [m2] 232 *Výměra vypočtena* Graficky nebo v digitalizované mapě
Druh pozemku zastavěná plocha a nádvoří
Způsob ochrany rozsáhlé chráněné území
Mapa DKM - NOVÉ MĚSTO na Moravě, 6-7/21 *Řízení* Z-484/2014-714
Součástí je stavba Žďár nad Sázavou 5, č.p. 777, rod.dům

Informace o parcelách KN

Údaje katastru nemovitostí

Platnost k: 24.01.2017 07:15

Okres **CZ0635 Žďár nad Sázavou** *Obec* **595209 Žďár nad Sázavou**
Kat.území **795232 Město Žďár**

Parcela **3106**

LV	*Vlastník, jiný oprávněný*	*Char. Spoluvl.podíl*	*Typ práv.vztahu*
2132	**Hedbávný Petr, Na Úvoze 777/3, Žďár nad Sázavou 5, 59101 Žďár nad Sázavou**		**Vlastnické právo**

Parcela **3107** **K nemovitosti je zapsáno jiné věcné právo, poznámka nebo upozornění**
Výměra [m2] **460** *Výměra vypočtena* **Graficky nebo v digitalizované mapě**
Druh pozemku **zahrada**
Způsob ochrany **rozsáhlé chráněné území, zemědělský půdní fond**
Mapa **DKM - NOVÉ MĚSTO na Moravě, 6-7/21** *Řízení* **Z-33502681/2000-714**

Kód BPEJ	*Výměra*
83421	**460**

LV	*Vlastník, jiný oprávněný*	*Char. Spoluvl.podíl*	*Typ práv.vztahu*
2132	**Hedbávný Petr, Na Úvoze 777/3, Žďár nad Sázavou 5, 59101 Žďár nad Sázavou**		**Vlastnické právo**

Parcela **3108**
Výměra [m2] **469** *Výměra vypočtena* **Ze souřadnic v S-JTSK**
Druh pozemku **zastavěná plocha a nádvoří**
Způsob ochrany **rozsáhlé chráněné území**
Mapa **DKM - NOVÉ MĚSTO na Moravě, 6-7/21** *Řízení* **Z-484/2014-714**
Součástí je stavba **Žďár nad Sázavou 5, č.p. 754, rod.dům**

LV	*Vlastník, jiný oprávněný*	*Char. Spoluvl.podíl*	*Typ práv.vztahu*
3293	**Čapek Václav a Čapková Marie, Studentská 1711/22, Žďár nad SázavouSJM 4, 59101 Žďár nad Sázavou**		**Vlastnické právo**

Parcela **3109**
Výměra [m2] **332** *Výměra vypočtena* **Graficky nebo v digitalizované mapě**
Druh pozemku **zahrada**
Způsob ochrany **rozsáhlé chráněné území, zemědělský půdní fond**
Mapa **DKM - NOVÉ MĚSTO na Moravě, 6-7/21** *Řízení* **V-2013/2009-714**

Kód BPEJ	*Výměra*
83421	**332**

LV	*Vlastník, jiný oprávněný*	*Char. Spoluvl.podíl*	*Typ práv.vztahu*
10445	**Čapková Irena, Na Úvoze 754/1, Žďár nad Sázavou 5, 59101 Žďár nad Sázavou**		**Vlastnické právo**

Parcela **3110** **K nemovitosti je zapsáno jiné věcné právo, poznámka nebo upozornění**
Výměra [m2] **113** *Výměra vypočtena* **Ze souřadnic v S-JTSK**
Druh pozemku **zastavěná plocha a nádvoří**
Způsob ochrany **rozsáhlé chráněné území**
Mapa **DKM - NOVÉ MĚSTO na Moravě, 6-7/21** *Řízení* **Z-484/2014-714**
Součástí je stavba **Žďár nad Sázavou 5, č.p. 805, bydlení**

LV	*Vlastník, jiný oprávněný*	*Char. Spoluvl.podíl*	*Typ práv.vztahu*
3317	**Opatřilová Lenka, Komenského 1802/5, Žďár nad Sázavou 3, 59101 Žďár nad Sázavou**		**Vlastnické právo**

Okres CZ0635 Žďár nad Sázavou

Obec 595209 Žďár nad Sázavou

Kat.území 795232 Město Žďár

Parcela **3111**

K nemovitosti je zapsáno jiné věcné právo, poznámka nebo upozornění

Výměra [m2] 624

Výměra vypočtena Ze souřadnic v S-JTSK

Druh pozemku zahrada

Způsob ochrany rozsáhlé chráněné území, zemědělský půdní fond

Mapa DKM - NOVÉ MĚSTO na Moravě, 6-7/21

Řízení V-1711/2013-714

Kód BPEJ	Výměra
83421	624

LV	Vlastník, jiný oprávněný	Char.	Spoluvl.podíl	Typ práv.vztahu
3317	Opatřilová Lenka, Komenského 1802/5, Žďár nad Sázavou 3, 59101 Žďár nad Sázavou			Vlastnické právo

---

Parcela **3112**

K nemovitosti je zapsáno jiné věcné právo, poznámka nebo upozornění

Výměra [m2] 99

Výměra vypočtena Graficky nebo v digitalizované mapě

Druh pozemku zastavěná plocha a nádvoří

Způsob ochrany rozsáhlé chráněné území

Mapa DKM - NOVÉ MĚSTO na Moravě, 6-7/21

Řízení Z-484/2014-714

Součástí je stavba Žďár nad Sázavou 5, č.p. 764, rod.dům

LV	Vlastník, jiný oprávněný	Char.	Spoluvl.podíl	Typ práv.vztahu
10630	Panák Antonín Mgr. LL.M., V Lískách 764/6, Žďár nad Sázavou 5, 59101 Žďár nad Sázavou		5/6	Vlastnické právo
	Panáková Jarmila, V Lískách 764/6, Žďár nad Sázavou 5, 59101 Žďár nad Sázavou		1/6	Vlastnické právo

---

Parcela **3113**

K nemovitosti je zapsáno jiné věcné právo, poznámka nebo upozornění

Výměra [m2] 606

Výměra vypočtena Graficky nebo v digitalizované mapě

Druh pozemku zahrada

Způsob ochrany rozsáhlé chráněné území, zemědělský půdní fond

Mapa DKM - NOVÉ MĚSTO na Moravě, 6-7/21

Řízení V-3368/2009-714

Kód BPEJ	Výměra
83421	606

LV	Vlastník, jiný oprávněný	Char.	Spoluvl.podíl	Typ práv.vztahu
10630	Panák Antonín Mgr. LL.M., V Lískách 764/6, Žďár nad Sázavou 5, 59101 Žďár nad Sázavou		5/6	Vlastnické právo
	Panáková Jarmila, V Lískách 764/6, Žďár nad Sázavou 5, 59101 Žďár nad Sázavou		1/6	Vlastnické právo

---

Parcela **3114**

K nemovitosti je zapsáno jiné věcné právo, poznámka nebo upozornění

Výměra [m2] 112

Výměra vypočtena Ze souřadnic v S-JTSK

Druh pozemku zastavěná plocha a nádvoří

Způsob ochrany rozsáhlé chráněné území

Mapa DKM - NOVÉ MĚSTO na Moravě, 6-7/21

Řízení Z-484/2014-714

Součástí je stavba Žďár nad Sázavou 5, č.p. 796, bydlení

LV	Vlastník, jiný oprávněný	Char.	Spoluvl.podíl	Typ práv.vztahu
1933	Lojková Alena, V Lískách 796/8, Žďár nad Sázavou 5, 59101 Žďár nad Sázavou			Vlastnické právo

---

Okres **CZ0635 Žďár nad Sázavou** *Obec* **595209 Žďár nad Sázavou**
Kat.území **795232 Město Žďár**

Parcela **3115** **K nemovitosti je zapsáno jiné věcné právo, poznámka nebo upozornění**
Výměra [m2] **611** *Výměra vypočtena* **Ze souřadnic v S-JTSK**
Druh pozemku **zahrada**
Způsob ochrany **rozsáhlé chráněné území, zemědělský půdní fond**
Mapa **DKM - NOVÉ MĚSTO na Moravě, 6-7/21** *Řízení* **Z-33502547/2000-714**

Kód BPEJ	*Výměra*
83421	**611**

LV	*Vlastník, jiný oprávněný*	*Char. Spoluvl.podíl*	*Typ práv.vztahu*
1933	**Lojková Alena, V Lískách 796/8, Žďár nad Sázavou 5, 59101 Žďár nad Sázavou**		**Vlastnické právo**

Parcela **3116** **K nemovitosti je zapsáno jiné věcné právo, poznámka nebo upozornění**
Výměra [m2] **119** *Výměra vypočtena* **Ze souřadnic v S-JTSK**
Druh pozemku **zastavěná plocha a nádvoří**
Způsob ochrany **rozsáhlé chráněné území**
Mapa **DKM - NOVÉ MĚSTO na Moravě, 6-7/21** *Řízení* **Z-484/2014-714**
Součástí je stavba **Žďár nad Sázavou 5, č.p. 784, rod.dům**

LV	*Vlastník, jiný oprávněný*	*Char. Spoluvl.podíl*	*Typ práv.vztahu*
3302	**Jeřábek Jindřich, V Lískách 784/10, Žďár nad Sázavou 5, 59101 Žďár nad Sázavou**		**Vlastnické právo**

Parcela **3117** **K nemovitosti je zapsáno jiné věcné právo, poznámka nebo upozornění**
Výměra [m2] **618** *Výměra vypočtena* **Ze souřadnic v S-JTSK**
Druh pozemku **zahrada**
Způsob ochrany **rozsáhlé chráněné území, zemědělský půdní fond**
Mapa **DKM - NOVÉ MĚSTO na Moravě, 6-7/21** *Řízení* **Z-33503507/2000-714**

Kód BPEJ	*Výměra*
83421	**618**

LV	*Vlastník, jiný oprávněný*	*Char. Spoluvl.podíl*	*Typ práv.vztahu*
3302	**Jeřábek Jindřich, V Lískách 784/10, Žďár nad Sázavou 5, 59101 Žďár nad Sázavou**		**Vlastnické právo**

Parcela **3118** **K nemovitosti je zapsáno jiné věcné právo, poznámka nebo upozornění**
Výměra [m2] **117** *Výměra vypočtena* **Ze souřadnic v S-JTSK**
Druh pozemku **zastavěná plocha a nádvoří**
Způsob ochrany **rozsáhlé chráněné území**
Mapa **DKM - NOVÉ MĚSTO na Moravě, 6-7/21** *Řízení* **Z-484/2014-714**
Součástí je stavba **Žďár nad Sázavou 5, č.p. 783, rod.dům**

LV	*Vlastník, jiný oprávněný*	*Char. Spoluvl.podíl*	*Typ práv.vztahu*
780	**Srnský Luboš, V Lískách 783/12, Žďár nad Sázavou 5, 59101 Žďár nad Sázavou**		**Vlastnické právo**

Parcela **3119** **K nemovitosti je zapsáno jiné věcné právo, poznámka nebo upozornění**
Výměra [m2] **633** *Výměra vypočtena* **Ze souřadnic v S-JTSK**
Druh pozemku **zahrada**
Způsob ochrany **rozsáhlé chráněné území, zemědělský půdní fond**
Mapa **DKM - NOVÉ MĚSTO na Moravě, 6-7/21** *Řízení* **Z-8518/2007-714**

Kód BPEJ *Výměra*

Úřad katastrální pracoviště Žďár nad Sázavou

Informace o parcelách KN

Údaje katastru nemovitostí

Platnost k: 24.01.2017 07:15

Okres **CZ0635 Žďár nad Sázavou** *Obec* **595209 Žďár nad Sázavou**
Kat.území **795232 Město Žďár**

Parcela **3119**

Kód BPEJ	*Výměra*			
83421	**633**			
LV	*Vlastník, jiný oprávněný*		*Char. Spoluvl.podíl*	*Typ práv.vztahu*
780	**Srnský Luboš, V Lískách 783/12, Žďár nad Sázavou 5, 59101 Žďár nad Sázavou**			**Vlastnické právo**

Parcela **3120** **K nemovitosti je zapsáno jiné věcné právo, poznámka nebo upozornění**
Výměra [m2] **116** *Výměra vypočtena* **Ze souřadnic v S-JTSK**
Druh pozemku **zastavěná plocha a nádvoří**
Způsob ochrany **rozsáhlé chráněné území**
Mapa **DKM - NOVÉ MĚSTO na Moravě, 6-7/21** *Řízení* **Z-484/2014-714**
Součástí je stavba **Žďár nad Sázavou 5, č.p. 819, rod.dům**

LV	*Vlastník, jiný oprávněný*	*Char. Spoluvl.podíl*	*Typ práv.vztahu*
3310	**Kubík Josef, V Lískách 819/14, Žďár nad Sázavou 5, 59101 Žďár nad Sázavou**		**Vlastnické právo**

Parcela **3121** **K nemovitosti je zapsáno jiné věcné právo, poznámka nebo upozornění**
Výměra [m2] **657** *Výměra vypočtena* **Graficky nebo v digitalizované mapě**
Druh pozemku **zahrada**
Způsob ochrany **rozsáhlé chráněné území, zemědělský půdní fond**
Mapa **DKM - NOVÉ MĚSTO na Moravě, 6-7/21** *Řízení* **Z-33503515/2000-714**

Kód BPEJ	*Výměra*			
83421	**657**			
LV	*Vlastník, jiný oprávněný*		*Char. Spoluvl.podíl*	*Typ práv.vztahu*
3310	**Kubík Josef, V Lískách 819/14, Žďár nad Sázavou 5, 59101 Žďár nad Sázavou**			**Vlastnické právo**

Parcela **3122** **K nemovitosti je zapsáno jiné věcné právo, poznámka nebo upozornění**
Výměra [m2] **113** *Výměra vypočtena* **Ze souřadnic v S-JTSK**
Druh pozemku **zastavěná plocha a nádvoří**
Způsob ochrany **rozsáhlé chráněné území**
Mapa **DKM - NOVÉ MĚSTO na Moravě, 6-7/21** *Řízení* **Z-484/2014-714**
Součástí je stavba **Žďár nad Sázavou 5, č.p. 782, bydlení**

LV	*Vlastník, jiný oprávněný*	*Char. Spoluvl.podíl*	*Typ práv.vztahu*
3318	**Marek Karel, V Lískách 782/16, Žďár nad Sázavou 5, 59101 Žďár nad Sázavou**		**Vlastnické právo**

Parcela **3123** **K nemovitosti je zapsáno jiné věcné právo, poznámka nebo upozornění**
Výměra [m2] **627** *Výměra vypočtena* **Graficky nebo v digitalizované mapě**
Druh pozemku **zahrada**
Způsob ochrany **rozsáhlé chráněné území, zemědělský půdní fond**
Mapa **DKM - NOVÉ MĚSTO na Moravě, 6-7/21** *Řízení* **Z-33503523/2000-714**

Kód BPEJ	*Výměra*			
83421	**627**			
LV	*Vlastník, jiný oprávněný*		*Char. Spoluvl.podíl*	*Typ práv.vztahu*
3318	**Marek Karel, V Lískách 782/16, Žďár nad Sázavou 5, 59101 Žďár nad Sázavou**			**Vlastnické právo**

Okres **CZ0635 Žďár nad Sázavou** *Obec* **595209 Žďár nad Sázavou**
Kat.území **795232 Město Žďár**

Parcela **3125**
Výměra [m2] **71** *Výměra vypočtena* **Graficky nebo v digitalizované mapě**
Druh pozemku **zastavěná plocha a nádvoří**
Způsob ochrany **rozsáhlé chráněné území**
Mapa **DKM - NOVÉ MĚSTO na Moravě, 6-7/21** *Řízení* **V-695/2014-601**
Součástí je stavba **Žďár nad Sázavou 5, č.p. 810, bydlení**

LV	*Vlastník, jiný oprávněný*	*Char. Spoluvl.podíl*	*Typ práv.vztahu*
590	**Žurková Eva Mgr., Boční 1059/11, 76701 Kroměříž**		**Vlastnické právo**

Parcela **3126**
Výměra [m2] **462** *Výměra vypočtena* **Graficky nebo v digitalizované mapě**
Druh pozemku **zahrada**
Způsob ochrany **rozsáhlé chráněné území, zemědělský půdní fond**
Mapa **DKM - NOVÉ MĚSTO na Moravě, 6-7/21** *Řízení* **Z-33501443/2000-714**

Kód BPEJ	*Výměra*
83421	**462**

LV	*Vlastník, jiný oprávněný*	*Char. Spoluvl.podíl*	*Typ práv.vztahu*
590	**Žurková Eva Mgr., Boční 1059/11, 76701 Kroměříž**		**Vlastnické právo**

Parcela **3128** **K nemovitosti je zapsáno jiné věcné právo, poznámka nebo upozornění**
Výměra [m2] **474** *Výměra vypočtena* **Graficky nebo v digitalizované mapě**
Druh pozemku **ostatní plocha** *Způsob využití* **ostatní komunikace**
Způsob ochrany **rozsáhlé chráněné území**
Mapa **DKM - NOVÉ MĚSTO na Moravě, 6-7/21** *Řízení* **Z-33501047/2000-714**

LV	*Vlastník, jiný oprávněný*	*Char. Spoluvl.podíl*	*Typ práv.vztahu*
1	**Město Žďár nad Sázavou, Žižkova 227/1, Žďár nad Sázavou 1, 59101 Žďár nad Sázavou**		**Vlastnické právo**

Parcela **3130**
Výměra [m2] **103** *Výměra vypočtena* **Graficky nebo v digitalizované mapě**
Druh pozemku **zastavěná plocha a nádvoří**
Způsob ochrany **rozsáhlé chráněné území**
Mapa **DKM - NOVÉ MĚSTO na Moravě, 6-7/21** *Řízení* **Z-484/2014-714**
Součástí je stavba **Žďár nad Sázavou 5, č.p. 1065, rod.dům**

LV	*Vlastník, jiný oprávněný*	*Char. Spoluvl.podíl*	*Typ práv.vztahu*
308	**Fajmon Pavel Ing. a Fajmonová Štefánia JUDr., Pohledec 131, 59231 Nové Město na Moravě**	**SJM 1/2**	**Vlastnické právo**
	Fajmon Pavel Ing. BA, Jiříkovice 77, 59231 Nové Město na Moravě	**1/2**	**Vlastnické právo**

Parcela **3131**
Výměra [m2] **772** *Výměra vypočtena* **Graficky nebo v digitalizované mapě**
Druh pozemku **zahrada**
Způsob ochrany **rozsáhlé chráněné území, zemědělský půdní fond**
Mapa **DKM - NOVÉ MĚSTO na Moravě, 6-7/21** *Řízení* **Z-33501259/2000-714**

Kód BPEJ	*Výměra*
83421	**772**

LV	*Vlastník, jiný oprávněný*	*Char. Spoluvl.podíl*	*Typ práv.vztahu*

ní úřad
ačinu
racoviště
Sázavou

Informace o parcelách KN

Údaje katastru nemovitostí

Platnost k: 24.01.2017 07:15

Okres **CZ0635 Žďár nad Sázavou** *Obec* **595209 Žďár nad Sázavou**
Kat.území **795232 Město Žďár**

Parcela **3131**

LV	*Vlastník, jiný oprávněný*	*Char.*	*Spoluvl.podíl*	*Typ práv.vztahu*
308	Fajmon Pavel Ing. a Fajmonová Štefánia JUDr., Pohledec 131, 59231 Nové Město na Moravě	SJM	1/2	Vlastnické právo
	Fajmon Pavel Ing. BA, Jiříkovice 77, 59231 Nové Město na Moravě		1/2	Vlastnické právo

Parcela **3132**
Výměra [m2] **90** *Výměra vypočtena* **Ze souřadnic v S-JTSK**
Druh pozemku **zastavěná plocha a nádvoří**
Způsob ochrany **rozsáhlé chráněné území**
Mapa **DKM - NOVÉ MĚSTO na Moravě, 6-7/21** *Řízení* **Z-484/2014-714**
Součástí je stavba **Žďár nad Sázavou 5, č.p. 814, bydlení**

LV	*Vlastník, jiný oprávněný*	*Char.*	*Spoluvl.podíl*	*Typ práv.vztahu*
101	Marek Miroslav, č.p. 39, 59221 Karlov			Vlastnické právo

Parcela **3133**
Výměra [m2] **952** *Výměra vypočtena* **Graficky nebo v digitalizované mapě**
Druh pozemku **zahrada**
Způsob ochrany **rozsáhlé chráněné území, zemědělský půdní fond**
Mapa **DKM - NOVÉ MĚSTO na Moravě, 6-7/21** *Řízení* **Z-33501117/2000-714**

Kód BPEJ	*Výměra*
83421	952

LV	*Vlastník, jiný oprávněný*	*Char.*	*Spoluvl.podíl*	*Typ práv.vztahu*
101	Marek Miroslav, č.p. 39, 59221 Karlov			Vlastnické právo

Parcela **3134** **K nemovitosti je zapsáno jiné věcné právo, poznámka nebo upozornění**
Výměra [m2] **136** *Výměra vypočtena* **Ze souřadnic v S-JTSK**
Druh pozemku **zastavěná plocha a nádvoří**
Způsob ochrany **rozsáhlé chráněné území**
Mapa **DKM - NOVÉ MĚSTO na Moravě, 6-7/21** *Řízení* **Z-484/2014-714**
Součástí je stavba **Žďár nad Sázavou 5, č.p. 820, rod.dům**

LV	*Vlastník, jiný oprávněný*	*Char.*	*Spoluvl.podíl*	*Typ práv.vztahu*
3292	Šabart Miroslav, V Lískách 820/27, Žďár nad Sázavou 5, 59101 Žďár nad Sázavou		3/4	Vlastnické právo
	Šabartová Jaroslava Mgr., V Lískách 820/27, Žďár nad Sázavou 5, 59101 Žďár nad Sázavou		1/4	Vlastnické právo

Parcela **3135** **K nemovitosti je zapsáno jiné věcné právo, poznámka nebo upozornění**
Výměra [m2] **779** *Výměra vypočtena* **Ze souřadnic v S-JTSK**
Druh pozemku **zahrada**
Způsob ochrany **rozsáhlé chráněné území, zemědělský půdní fond**
Mapa **DKM - NOVÉ MĚSTO na Moravě, 6-7/21** *Řízení* **Z-326/2003-714**

Kód BPEJ	*Výměra*
83421	779

LV	*Vlastník, jiný oprávněný*	*Char.*	*Spoluvl.podíl*	*Typ práv.vztahu*
3292	Šabart Miroslav, V Lískách 820/27, Žďár nad Sázavou 5, 59101 Žďár nad Sázavou		3/4	Vlastnické právo
	Šabartová Jaroslava Mgr., V Lískách 820/27, Žďár nad Sázavou 5,		1/4	Vlastnické právo

Okres CZ0635 Žďár nad Sázavou
Kat.území 795232 Město Žďár

Obec 595209 Žďár nad Sázavou

Parcela **3135**

LV	Vlastník, jiný oprávněný	Char.	Spoluvl.podíl	Typ práv.vztahu
	59101 Žďár nad Sázavou			

Parcela **3136** — K nemovitosti je zapsáno jiné věcné právo, poznámka nebo upozornění

Výměra [m2] 113 — Výměra vypočtena Ze souřadnic v S-JTSK

Druh pozemku zastavěná plocha a nádvoří

Způsob ochrany chráněná krajinná oblast - I.zóna

Mapa DKM - NOVÉ MĚSTO na Moravě, 6-7/21 — Řízení Z-484/2014-714

Součástí je stavba Žďár nad Sázavou 5, č.p. 790, rod.dům

LV	Vlastník, jiný oprávněný	Char.	Spoluvl.podíl	Typ práv.vztahu
3306	Keř Jaroslav, V Lískách 790/25, Žďár nad Sázavou 5, 59101 Žďár nad Sázavou		1/2	Vlastnické právo
	Keřová Zdenka, V Lískách 790/25, Žďár nad Sázavou 5, 59101 Žďár nad Sázavou		1/2	Vlastnické právo

Parcela **3137/1** — K nemovitosti je zapsáno jiné věcné právo, poznámka nebo upozornění

Výměra [m2] 532 — Výměra vypočtena Ze souřadnic v S-JTSK

Druh pozemku zahrada

Způsob ochrany chráněná krajinná oblast - I.zóna, zemědělský půdní fond

Mapa DKM - NOVÉ MĚSTO na Moravě, 6-7/21 — Řízení Z-3334/2014-714

Kód BPEJ	Výměra
83421	532

LV	Vlastník, jiný oprávněný	Char.	Spoluvl.podíl	Typ práv.vztahu
3306	Keř Jaroslav, V Lískách 790/25, Žďár nad Sázavou 5, 59101 Žďár nad Sázavou		1/2	Vlastnické právo
	Keřová Zdenka, V Lískách 790/25, Žďár nad Sázavou 5, 59101 Žďár nad Sázavou		1/2	Vlastnické právo

Parcela **3137/3** — K nemovitosti je zapsáno jiné věcné právo, poznámka nebo upozornění

Výměra [m2] 2 — Výměra vypočtena Ze souřadnic v S-JTSK

Druh pozemku zastavěná plocha a nádvoří

Způsob ochrany chráněná krajinná oblast - I.zóna

Mapa DKM - NOVÉ MĚSTO na Moravě, 6-7/21 — Řízení Z-3334/2014-714

Na pozemku stojí stavba Žďár nad Sázavou 5, č.p. 790, rod.dům

LV	Vlastník, jiný oprávněný	Char.	Spoluvl.podíl	Typ práv.vztahu
3306	Keř Jaroslav, V Lískách 790/25, Žďár nad Sázavou 5, 59101 Žďár nad Sázavou		1/2	Vlastnické právo
	Keřová Zdenka, V Lískách 790/25, Žďár nad Sázavou 5, 59101 Žďár nad Sázavou		1/2	Vlastnické právo

Parcela **3138** — K nemovitosti je zapsáno jiné věcné právo, poznámka nebo upozornění

Výměra [m2] 146 — Výměra vypočtena Ze souřadnic v S-JTSK

Druh pozemku zastavěná plocha a nádvoří

Způsob ochrany rozsáhlé chráněné území

Mapa DKM - NOVÉ MĚSTO na Moravě, 6-7/21 — Řízení Z-484/2014-714

Součástí je stavba Žďár nad Sázavou 5, č.p. 976, rod.dům

LV	Vlastník, jiný oprávněný	Char.	Spoluvl.podíl	Typ práv.vztahu

Okres CZ0635 Žďár nad Sázavou Obec 595209 Žďár nad Sázavou
Kat.území 795232 Město Žďár

Parcela **3138**

LV	Vlastník, jiný oprávněný	Char. Spoluvl.podíl	Typ práv.vztahu
3301	Dvořák Josef a Dvořáková Petra, V Lískách 976/23, Žďár nad Sázavou 5, 59101 Žďár nad Sázavou	SJM	Vlastnické právo

Parcela **3139** K nemovitosti je zapsáno jiné věcné právo, poznámka nebo upozornění
Výměra [m2] 545 Výměra vypočtena Ze souřadnic v S-JTSK
Druh pozemku zahrada
Způsob ochrany rozsáhlé chráněné území, zemědělský půdní fond
Mapa DKM - NOVÉ MĚSTO na Moravě, 6-7/21 Řízení Z-4753/2009-714

Kód BPEJ	Výměra
83421	545

LV	Vlastník, jiný oprávněný	Char. Spoluvl.podíl	Typ práv.vztahu
3301	Dvořák Josef a Dvořáková Petra, V Lískách 976/23, Žďár nad Sázavou 5, 59101 Žďár nad Sázavou	SJM	Vlastnické právo

Parcela **3140** K nemovitosti je zapsáno jiné věcné právo, poznámka nebo upozornění
Výměra [m2] 253 Výměra vypočtena Ze souřadnic v S-JTSK
Druh pozemku zastavěná plocha a nádvoří
Způsob ochrany rozsáhlé chráněné území
Mapa DKM - NOVÉ MĚSTO na Moravě, 6-7/21 Řízení Z-484/2014-714
Součástí je stavba Žďár nad Sázavou 5, č.p. 809, rod.dům

LV	Vlastník, jiný oprávněný	Char. Spoluvl.podíl	Typ práv.vztahu
4893	Kabelková Radka Ing., V Lískách 809/21, Žďár nad Sázavou 5, 59101 Žďár nad Sázavou		Vlastnické právo

Parcela **3141** K nemovitosti je zapsáno jiné věcné právo, poznámka nebo upozornění
Výměra [m2] 502 Výměra vypočtena Ze souřadnic v S-JTSK
Druh pozemku zahrada
Způsob ochrany rozsáhlé chráněné území, zemědělský půdní fond
Mapa DKM - NOVÉ MĚSTO na Moravě, 6-7/21 Řízení Z-7616/2007-714

Kód BPEJ	Výměra
83421	502

LV	Vlastník, jiný oprávněný	Char. Spoluvl.podíl	Typ práv.vztahu
4893	Kabelková Radka Ing., V Lískách 809/21, Žďár nad Sázavou 5, 59101 Žďár nad Sázavou		Vlastnické právo

Parcela **3142** K nemovitosti je zapsáno jiné věcné právo, poznámka nebo upozornění
Výměra [m2] 117 Výměra vypočtena Ze souřadnic v S-JTSK
Druh pozemku zastavěná plocha a nádvoří
Způsob ochrany rozsáhlé chráněné území
Mapa DKM - NOVÉ MĚSTO na Moravě, 6-7/21 Řízení Z-484/2014-714
Součástí je stavba Žďár nad Sázavou 5, č.p. 812, bydlení

LV	Vlastník, jiný oprávněný	Char. Spoluvl.podíl	Typ práv.vztahu
3316	Mráček Lubomír, V Lískách 812/19, Žďár nad Sázavou 5, 59101 Žďár nad Sázavou		Vlastnické právo

Okres **CZ0635 Žďár nad Sázavou** *Obec* **595209 Žďár nad Sázavou**
Kat.území **795232 Město Žďár**

Parcela **3143/1** **K nemovitosti je zapsáno jiné věcné právo, poznámka nebo upozornění**
Výměra [m2] **664** *Výměra vypočtena* **Ze souřadnic v S-JTSK**
Druh pozemku **zahrada**
Způsob ochrany **rozsáhlé chráněné území, zemědělský půdní fond**
Mapa **DKM - NOVÉ MĚSTO na Moravě, 6-7/21** *Řízení* **Z-8171/2011-714**

Kód BPEJ	*Výměra*
83421	664

LV	*Vlastník, jiný oprávněný*	*Char. Spoluvl.podíl*	*Typ práv.vztahu*
3316	Mráček Lubomír, V Lískách 812/19, Žďár nad Sázavou 5, 59101 Žďár nad Sázavou		Vlastnické právo

Parcela **3143/2** **K nemovitosti je zapsáno jiné věcné právo, poznámka nebo upozornění**
Výměra [m2] **21** *Výměra vypočtena* **Ze souřadnic v S-JTSK**
Druh pozemku **zastavěná plocha a nádvoří**
Způsob ochrany **rozsáhlé chráněné území**
Mapa **DKM - NOVÉ MĚSTO na Moravě, 6-7/21** *Řízení* **Z-484/2014-714**
Součástí je stavba **bez čp/če, garáž**

LV	*Vlastník, jiný oprávněný*	*Char. Spoluvl.podíl*	*Typ práv.vztahu*
3316	Mráček Lubomír, V Lískách 812/19, Žďár nad Sázavou 5, 59101 Žďár nad Sázavou		Vlastnické právo

Parcela **3144** **K nemovitosti je zapsáno jiné věcné právo, poznámka nebo upozornění**
Výměra [m2] **108** *Výměra vypočtena* **Ze souřadnic v S-JTSK**
Druh pozemku **zastavěná plocha a nádvoří**
Způsob ochrany **rozsáhlé chráněné území**
Mapa **DKM - NOVÉ MĚSTO na Moravě, 6-7/21** *Řízení* **Z-484/2014-714**
Součástí je stavba **Žďár nad Sázavou 5, č.p. 785, bydlení**

LV	*Vlastník, jiný oprávněný*	*Char. Spoluvl.podíl*	*Typ práv.vztahu*
208	Zástěra Jiří, V Lískách 785/17, Žďár nad Sázavou 5, 59101 Žďár nad Sázavou		Vlastnické právo

Parcela **3145** **K nemovitosti je zapsáno jiné věcné právo, poznámka nebo upozornění**
Výměra [m2] **697** *Výměra vypočtena* **Ze souřadnic v S-JTSK**
Druh pozemku **zahrada**
Způsob ochrany **rozsáhlé chráněné území, zemědělský půdní fond**
Mapa **DKM - NOVÉ MĚSTO na Moravě, 6-7/21** *Řízení* **Z-33501181/2000-714**

Kód BPEJ	*Výměra*
83421	697

LV	*Vlastník, jiný oprávněný*	*Char. Spoluvl.podíl*	*Typ práv.vztahu*
208	Zástěra Jiří, V Lískách 785/17, Žďár nad Sázavou 5, 59101 Žďár nad Sázavou		Vlastnické právo

Parcela **3146**
Výměra [m2] **104** *Výměra vypočtena* **Ze souřadnic v S-JTSK**
Druh pozemku **zastavěná plocha a nádvoří**
Způsob ochrany **rozsáhlé chráněné území**
Mapa **DKM - NOVÉ MĚSTO na Moravě, 6-7/21** *Řízení* **Z-484/2014-714**
Součástí je stavba **Žďár nad Sázavou 5, č.p. 778, rod.dům**

Katastrální úřad pro Vysočinu Katastrální pracoviště Žďár nad Sázavou

Informace o parcelách KN

Údaje katastru nemovitostí

Platnost k: 24.01.2017 07:15

Okres **CZ0635 Žďár nad Sázavou** *Obec* **595209 Žďár nad Sázavou**
Kat.území **795232 Město Žďár**

Parcela **3146**

LV	*Vlastník, jiný oprávněný*	*Char. Spoluvl.podíl*	*Typ práv.vztahu*
3284	Inwaldová Zuzana Mgr., V Lískách 778/15, Žďár nad Sázavou 5, 59101 Žďár nad Sázavou		Vlastnické právo

Parcela **3147**
Výměra [m2] **678** *Výměra vypočtena* **Ze souřadnic v S-JTSK**
Druh pozemku **zahrada**
Způsob ochrany **rozsáhlé chráněné území, zemědělský půdní fond**
Mapa **DKM - NOVÉ MĚSTO na Moravě, 6-7/21** *Řízení* **Z-33503489/2000-714**

Kód BPEJ	*Výměra*
83421	678

LV	*Vlastník, jiný oprávněný*	*Char. Spoluvl.podíl*	*Typ práv.vztahu*
3284	Inwaldová Zuzana Mgr., V Lískách 778/15, Žďár nad Sázavou 5, 59101 Žďár nad Sázavou		Vlastnické právo

Parcela **3148** **K nemovitosti je zapsáno jiné věcné právo, poznámka nebo upozornění**
Výměra [m2] **108** *Výměra vypočtena* **Ze souřadnic v S-JTSK**
Druh pozemku **zastavěná plocha a nádvoří**
Způsob ochrany **rozsáhlé chráněné území**
Mapa **DKM - NOVÉ MĚSTO na Moravě, 6-7/21** *Řízení* **Z-484/2014-714**
Součástí je stavba **Žďár nad Sázavou 5, č.p. 775, bydlení**

LV	*Vlastník, jiný oprávněný*	*Char. Spoluvl.podíl*	*Typ práv.vztahu*
3315	Navrátilová Iva, V Lískách 775/13, Žďár nad Sázavou 5, 59101 Žďár nad Sázavou	3/4	Vlastnické právo
	Pavlíčková Irena, V Lískách 775/13, Žďár nad Sázavou 5, 59101 Žďár nad Sázavou	1/4	Vlastnické právo

Parcela **3149** **K nemovitosti je zapsáno jiné věcné právo, poznámka nebo upozornění**
Výměra [m2] **539** *Výměra vypočtena* **Graficky nebo v digitalizované mapě**
Druh pozemku **zahrada**
Způsob ochrany **rozsáhlé chráněné území, zemědělský půdní fond**
Mapa **DKM - NOVÉ MĚSTO na Moravě, 6-7/21** *Řízení* **Z-33503519/2000-714**

Kód BPEJ	*Výměra*
83421	539

LV	*Vlastník, jiný oprávněný*	*Char. Spoluvl.podíl*	*Typ práv.vztahu*
3315	Navrátilová Iva, V Lískách 775/13, Žďár nad Sázavou 5, 59101 Žďár nad Sázavou	3/4	Vlastnické právo
	Pavlíčková Irena, V Lískách 775/13, Žďár nad Sázavou 5, 59101 Žďár nad Sázavou	1/4	Vlastnické právo

Parcela **3152** **K nemovitosti je zapsáno jiné věcné právo, poznámka nebo upozornění**
Výměra [m2] **978** *Výměra vypočtena* **Ze souřadnic v S-JTSK**
Druh pozemku **zahrada**
Způsob ochrany **rozsáhlé chráněné území, zemědělský půdní fond**
Mapa **DKM - NOVÉ MĚSTO na Moravě, 6-7/12** *Řízení* **Z-33502671/2000-714**

Kód BPEJ	*Výměra*
83421	978

LV	*Vlastník, jiný oprávněný*	*Char. Spoluvl.podíl*	*Typ práv.vztahu*

Okres **CZ0635 Žďár nad Sázavou** *Obec* **595209 Žďár nad Sázavou**
Kat.území **795232 Město Žďár**

Parcela **3152**

LV	*Vlastník, jiný oprávněný*	*Char. Spoluvl.podíl*	*Typ práv.vztahu*
2119	**Jalušková Jana, V Lískách 751/9, Žďár nad Sázavou 5, 59101 Žďár nad Sázavou**		**Vlastnické právo**

Parcela **3153** **K nemovitosti je zapsáno jiné věcné právo, poznámka nebo upozornění**
Výměra [m2] **91** *Výměra vypočtena* **Ze souřadnic v S-JTSK**
Druh pozemku **zastavěná plocha a nádvoří**
Způsob ochrany **rozsáhlé chráněné území**
Mapa **DKM - NOVÉ MĚSTO na Moravě, 6-7/21** *Řízení* **Z-484/2014-714**
Součástí je stavba **Žďár nad Sázavou 5, č.p. 751, bydlení**

LV	*Vlastník, jiný oprávněný*	*Char. Spoluvl.podíl*	*Typ práv.vztahu*
2119	**Jalušková Jana, V Lískách 751/9, Žďár nad Sázavou 5, 59101 Žďár nad Sázavou**		**Vlastnické právo**

Parcela **3154** **K nemovitosti je zapsáno jiné věcné právo, poznámka nebo upozornění**
Výměra [m2] **21** *Výměra vypočtena* **Ze souřadnic v S-JTSK**
Druh pozemku **zastavěná plocha a nádvoří**
Způsob ochrany **rozsáhlé chráněné území**
Mapa **DKM - NOVÉ MĚSTO na Moravě, 6-7/21** *Řízení* **Z-484/2014-714**
Součástí je stavba **bez čp/če, garáž**

LV	*Vlastník, jiný oprávněný*	*Char. Spoluvl.podíl*	*Typ práv.vztahu*
2119	**Jalušková Jana, V Lískách 751/9, Žďár nad Sázavou 5, 59101 Žďár nad Sázavou**		**Vlastnické právo**

Parcela **3155** **K nemovitosti je zapsáno jiné věcné právo, poznámka nebo upozornění**
Výměra [m2] **15** *Výměra vypočtena* **Ze souřadnic v S-JTSK**
Druh pozemku **zastavěná plocha a nádvoří**
Způsob ochrany **rozsáhlé chráněné území**
Mapa **DKM - NOVÉ MĚSTO na Moravě, 6-7/21** *Řízení* **Z-484/2014-714**
Součástí je stavba **bez čp/če, bydlení**

LV	*Vlastník, jiný oprávněný*	*Char. Spoluvl.podíl*	*Typ práv.vztahu*
2119	**Jalušková Jana, V Lískách 751/9, Žďár nad Sázavou 5, 59101 Žďár nad Sázavou**		**Vlastnické právo**

Parcela **3157** **K nemovitosti je zapsáno jiné věcné právo, poznámka nebo upozornění**
Výměra [m2] **98** *Výměra vypočtena* **Ze souřadnic v S-JTSK**
Druh pozemku **zastavěná plocha a nádvoří**
Způsob ochrany **rozsáhlé chráněné území**
Mapa **DKM - NOVÉ MĚSTO na Moravě, 6-7/12** *Řízení* **Z-484/2014-714**
Součástí je stavba **Žďár nad Sázavou 5, č.p. 753, rod.dům**

LV	*Vlastník, jiný oprávněný*	*Char. Spoluvl.podíl*	*Typ práv.vztahu*
3276	**Brožová Oldřiška, V Lískách 753/7, Žďár nad Sázavou 5, 59101 Žďár nad Sázavou**		**Vlastnické právo**

ní úřad
sočinu
pracoviště
Sázavou

Informace o parcelách KN

Údaje katastru nemovitostí

Platnost k: 24.01.2017 07:15

Okres **CZ0635 Žďár nad Sázavou** *Obec* **595209 Žďár nad Sázavou**
Kat.území **795232 Město Žďár**

Parcela **3158** **K nemovitosti je zapsáno jiné věcné právo, poznámka nebo upozornění**
Výměra [m2] **41** *Výměra vypočtena* **Graficky nebo v digitalizované mapě**
Druh pozemku **zastavěná plocha a nádvoří**
Způsob ochrany **rozsáhlé chráněné území**
Mapa **DKM - NOVÉ MĚSTO na Moravě, 6-7/12** *Řízení* **Z-484/2014-714**
Součástí je stavba **bez čp/če, garáž**

LV	*Vlastník, jiný oprávněný*	*Char. Spoluvl.podíl*	*Typ práv.vztahu*
3276	**Brožová Oldřiška, V Lískách 753/7, Žďár nad Sázavou 5, 59101 Žďár nad Sázavou**		**Vlastnické právo**

Parcela **3159** **K nemovitosti je zapsáno jiné věcné právo, poznámka nebo upozornění**
Výměra [m2] **1030** *Výměra vypočtena* **Graficky nebo v digitalizované mapě**
Druh pozemku **zahrada**
Způsob ochrany **rozsáhlé chráněné území, zemědělský půdní fond**
Mapa **DKM - NOVÉ MĚSTO na Moravě, 6-7/12** *Řízení* **Z-33503481/2000-714**

Kód BPEJ	*Výměra*
83421	**1030**

LV	*Vlastník, jiný oprávněný*	*Char. Spoluvl.podíl*	*Typ práv.vztahu*
3276	**Brožová Oldřiška, V Lískách 753/7, Žďár nad Sázavou 5, 59101 Žďár nad Sázavou**		**Vlastnické právo**

Parcela **3160** **K nemovitosti je zapsáno jiné věcné právo, poznámka nebo upozornění**
Výměra [m2] **808** *Výměra vypočtena* **Ze souřadnic v S-JTSK**
Druh pozemku **zahrada**
Způsob ochrany **rozsáhlé chráněné území, zemědělský půdní fond**
Mapa **DKM - NOVÉ MĚSTO na Moravě, 6-7/12** *Řízení* **Z-33503993/2000-714**

Kód BPEJ	*Výměra*
83421	**808**

LV	*Vlastník, jiný oprávněný*	*Char. Spoluvl.podíl*	*Typ práv.vztahu*
3881	**Pohanka Roman, č.p. 97, 59212 Nové Dvory**		**Vlastnické právo**

Parcela **3161** **K nemovitosti je zapsáno jiné věcné právo, poznámka nebo upozornění**
Výměra [m2] **1704** *Výměra vypočtena* **Ze souřadnic v S-JTSK**
Druh pozemku **zahrada**
Způsob ochrany **rozsáhlé chráněné území, zemědělský půdní fond**
Mapa **DKM - NOVÉ MĚSTO na Moravě, 6-7/12** *Řízení* **Z-33503389/2000-714**

Kód BPEJ	*Výměra*
83421	**1704**

LV	*Vlastník, jiný oprávněný*	*Char. Spoluvl.podíl*	*Typ práv.vztahu*
3166	**Pohanka Eduard, Dolní 182/28, Žďár nad Sázavou 1, 59101 Žďár nad Sázavou**	**1/3**	**Vlastnické právo**
	Pohanka Karel, Štursova 1533/7, Žďár nad Sázavou 7, 59101 Žďár nad Sázavou	**1/3**	**Vlastnické právo**
	Pohanka Vít Mgr., Sázavská 2431/2, Žďár nad Sázavou 3, 59101 Žďár nad Sázavou	**1/3**	**Vlastnické právo**

Informace o parcelách KN

Údaje katastru nemovitostí

Platnost k: 24.01.2017 07:15

Okres CZ0635 Žďár nad Sázavou
Kat.území 795232 Město Žďár

Obec 595209 Žďár nad Sázavou

Parcela **3163**

K nemovitosti je zapsáno jiné věcné právo, poznámka nebo upozornění

Výměra [m2] 103

Výměra vypočtena Ze souřadnic v S-JTSK

Druh pozemku zastavěná plocha a nádvoří

Způsob ochrany rozsáhlé chráněné území

Mapa DKM - NOVÉ MĚSTO na Moravě, 6-7/12

Řízení Z-484/2014-714

Součástí je stavba Žďár nad Sázavou 5, č.p. 779, bydlení

LV	Vlastník, jiný oprávněný	Char.	Spoluvl.podíl	Typ práv.vztahu
3286	Pohanka Jiří Ing., V Lískách 779/5, Žďár nad Sázavou 5, 59101 Žďár nad Sázavou			Vlastnické právo

---

Parcela **3164**

K nemovitosti je zapsáno jiné věcné právo, poznámka nebo upozornění

Výměra [m2] 1008

Výměra vypočtena Ze souřadnic v S-JTSK

Druh pozemku zahrada

Způsob ochrany rozsáhlé chráněné území, zemědělský půdní fond

Mapa DKM - NOVÉ MĚSTO na Moravě, 6-7/12

Řízení Z-33503491/2000-714

Kód BPEJ	Výměra
83421	1008

LV	Vlastník, jiný oprávněný	Char.	Spoluvl.podíl	Typ práv.vztahu
3286	Pohanka Jiří Ing., V Lískách 779/5, Žďár nad Sázavou 5, 59101 Žďár nad Sázavou			Vlastnické právo

---

Parcela **3165**

K nemovitosti je zapsáno jiné věcné právo, poznámka nebo upozornění

Výměra [m2] 77

Výměra vypočtena Ze souřadnic v S-JTSK

Druh pozemku zastavěná plocha a nádvoří

Způsob ochrany rozsáhlé chráněné území

Mapa DKM - NOVÉ MĚSTO na Moravě, 6-7/12

Řízení Z-484/2014-714

Součástí je stavba Žďár nad Sázavou 5, č.p. 1004, rod.dům

LV	Vlastník, jiný oprávněný	Char.	Spoluvl.podíl	Typ práv.vztahu
3283	Pohanka Eduard, Dolní 182/28, Žďár nad Sázavou 1, 59101 Žďár nad Sázavou		1/4	Vlastnické právo
	Pohanka Karel, Štursova 1533/7, Žďár nad Sázavou 7, 59101 Žďár nad Sázavou		1/4	Vlastnické právo
	Pohanková Alena, V Lískách 1004/3, Žďár nad Sázavou 5, 59101 Žďár nad Sázavou		2/4	Vlastnické právo

---

Parcela **3166**

K nemovitosti je zapsáno jiné věcné právo, poznámka nebo upozornění

Výměra [m2] 971

Výměra vypočtena Graficky nebo v digitalizované mapě

Druh pozemku zahrada

Způsob ochrany rozsáhlé chráněné území, zemědělský půdní fond

Mapa DKM - NOVÉ MĚSTO na Moravě, 6-7/12

Řízení Z-33503487/2000-714

Kód BPEJ	Výměra
83421	971

LV	Vlastník, jiný oprávněný	Char.	Spoluvl.podíl	Typ práv.vztahu
3283	Pohanka Eduard, Dolní 182/28, Žďár nad Sázavou 1, 59101 Žďár nad Sázavou		1/4	Vlastnické právo
	Pohanka Karel, Štursova 1533/7, Žďár nad Sázavou 7, 59101 Žďár nad Sázavou		1/4	Vlastnické právo
	Pohanková Alena, V Lískách 1004/3, Žďár nad Sázavou 5, 59101 Žďár nad Sázavou		2/4	Vlastnické právo

Okres **CZ0635 Žďár nad Sázavou** *Obec* **595209 Žďár nad Sázavou**
Kat.území **795232 Město Žďár**

Parcela **3167** **K nemovitosti je zapsáno jiné věcné právo, poznámka nebo upozornění**
Výměra [m2] **101** *Výměra vypočtena* **Ze souřadnic v S-JTSK**
Druh pozemku **zastavěná plocha a nádvoří**
Způsob ochrany **rozsáhlé chráněné území**
Mapa **DKM - NOVÉ MĚSTO na Moravě, 6-7/12** *Řízení* **Z-484/2014-714**
Součástí je stavba **Žďár nad Sázavou 5, č.p. 1285, rod.dům**

LV	*Vlastník, jiný oprávněný*	*Char. Spoluvl.podíl*	*Typ práv.vztahu*
559	**Musil Petr, V Lískách 1285/1, Žďár nad Sázavou 5, 59101 Žďár nad Sázavou**		**Vlastnické právo**

Parcela **3168/1** **K nemovitosti je zapsáno jiné věcné právo, poznámka nebo upozornění**
Výměra [m2] **356** *Výměra vypočtena* **Graficky nebo v digitalizované mapě**
Druh pozemku **zahrada**
Způsob ochrany **rozsáhlé chráněné území, zemědělský půdní fond**
Mapa **DKM - NOVÉ MĚSTO na Moravě, 6-7/12** *Řízení* **Z-1550/2010-714**

Kód BPEJ	*Výměra*
83421	**356**

LV	*Vlastník, jiný oprávněný*	*Char. Spoluvl.podíl*	*Typ práv.vztahu*
559	**Musil Petr, V Lískách 1285/1, Žďár nad Sázavou 5, 59101 Žďár nad Sázavou**		**Vlastnické právo**

Parcela **3170** **K nemovitosti je zapsáno jiné věcné právo, poznámka nebo upozornění**
Výměra [m2] **236** *Výměra vypočtena* **Ze souřadnic v S-JTSK**
Druh pozemku **zastavěná plocha a nádvoří**
Způsob ochrany **rozsáhlé chráněné území**
Mapa **DKM - NOVÉ MĚSTO na Moravě, 6-7/12** *Řízení* **Z-484/2014-714**
Součástí je stavba **Žďár nad Sázavou 5, č.p. 647, rod.dům**

LV	*Vlastník, jiný oprávněný*	*Char. Spoluvl.podíl*	*Typ práv.vztahu*
3153	**Musil Milan, V Lískách 1285/1, Žďár nad Sázavou 5, 59101 Žďár nad Sázavou**		**Vlastnické právo**

Parcela **3171/1** **K nemovitosti je zapsáno jiné věcné právo, poznámka nebo upozornění**
Výměra [m2] **415** *Výměra vypočtena* **Graficky nebo v digitalizované mapě**
Druh pozemku **zahrada**
Způsob ochrany **rozsáhlé chráněné území, zemědělský půdní fond**
Mapa **DKM - NOVÉ MĚSTO na Moravě, 6-7/12** *Řízení* **Z-1648/2012-714**

Kód BPEJ	*Výměra*
83421	**415**

LV	*Vlastník, jiný oprávněný*	*Char. Spoluvl.podíl*	*Typ práv.vztahu*
3153	**Musil Milan, V Lískách 1285/1, Žďár nad Sázavou 5, 59101 Žďár nad Sázavou**		**Vlastnické právo**

Parcela **3172/1** **K nemovitosti je zapsáno jiné věcné právo, poznámka nebo upozornění**
Výměra [m2] **4** *Výměra vypočtena* **Graficky nebo v digitalizované mapě**
Druh pozemku **zahrada**
Způsob ochrany **rozsáhlé chráněné území, zemědělský půdní fond**
Mapa **DKM - NOVÉ MĚSTO na Moravě, 6-7/12** *Řízení* **V-419/2010-714**

Kód BPEJ *Výměra*

Informace o parcelách KN

Údaje katastru nemovitostí

Platnost k: 24.01.2017 07:15

Okres CZ0635 Žďár nad Sázavou
Kat.území 795232 Město Žďár
Obec 595209 Žďár nad Sázavou

Parcela **3172/1**

Kód BPEJ: 83421
Výměra: 4

LV	Vlastník, jiný oprávněný	Char. Spoluvl.podíl	Typ práv.vztahu
559	Musil Petr, V Lískách 1285/1, Žďár nad Sázavou 5, 59101 Žďár nad Sázavou		Vlastnické právo

Parcela **3172/2**

K nemovitosti je zapsáno jiné věcné právo, poznámka nebo upozornění

Výměra [m2] 17
Výměra vypočtena: Graficky nebo v digitalizované mapě
Druh pozemku: zahrada
Způsob ochrany: rozsáhlé chráněné území, zemědělský půdní fond
Mapa: DKM - NOVÉ MĚSTO na Moravě, 6-7/12
Řízení: V-419/2010-714

Kód BPEJ: 83421
Výměra: 17

LV	Vlastník, jiný oprávněný	Char. Spoluvl.podíl	Typ práv.vztahu
3153	Musil Milan, V Lískách 1285/1, Žďár nad Sázavou 5, 59101 Žďár nad Sázavou		Vlastnické právo

Parcela **3174**

K nemovitosti je zapsáno jiné věcné právo, poznámka nebo upozornění

Výměra [m2] 116
Výměra vypočtena: Graficky nebo v digitalizované mapě
Druh pozemku: ostatní plocha
Způsob využití: ostatní komunikace
Způsob ochrany: rozsáhlé chráněné území
Mapa: DKM - NOVÉ MĚSTO na Moravě, 6-7/12
Řízení: Z-33501047/2000-714

LV	Vlastník, jiný oprávněný	Char. Spoluvl.podíl	Typ práv.vztahu
1	Město Žďár nad Sázavou, Žižkova 227/1, Žďár nad Sázavou 1, 59101 Žďár nad Sázavou		Vlastnické právo

Parcela **3223**

Výměra [m2] 157
Výměra vypočtena: Ze souřadnic v S-JTSK
Druh pozemku: zastavěná plocha a nádvoří
Způsob ochrany: rozsáhlé chráněné území
Mapa: DKM - NOVÉ MĚSTO na Moravě, 6-7/12
Řízení: Z-1249/2014-714
Součástí je stavba: bez čp/če, garáž

LV	Vlastník, jiný oprávněný	Char. Spoluvl.podíl	Typ práv.vztahu
1586	innogy Česká republika a.s., Limuzská 3135/12, Strašnice, 10800 Praha		Vlastnické právo

Parcela **3224**

Výměra [m2] 451
Výměra vypočtena: Ze souřadnic v S-JTSK
Druh pozemku: zastavěná plocha a nádvoří
Způsob ochrany: rozsáhlé chráněné území
Mapa: DKM - NOVÉ MĚSTO na Moravě, 6-7/12
Řízení: Z-1979/2015-714
Na pozemku stojí stavba: bez čp/če, tech.vyb

LV	Vlastník, jiný oprávněný	Char. Spoluvl.podíl	Typ práv.vztahu
9400	GasNet, s.r.o., Klíšská 940/96, Klíše, 40001 Ústí nad Labem		Vlastnické právo

Okres **CZ0635 Žďár nad Sázavou** *Obec* **595209 Žďár nad Sázavou**

Kat.území **795232 Město Žďár**

Parcela **3226/1** **K nemovitosti je zapsáno jiné věcné právo, poznámka nebo upozornění**

Výměra [m2] **5861** *Výměra vypočtena* **Graficky nebo v digitalizované mapě**

Druh pozemku **ostatní plocha** *Způsob využití* **jiná plocha**

Způsob ochrany **rozsáhlé chráněné území**

Mapa **DKM - NOVÉ MĚSTO na Moravě, 6-7/12** *Řízení* **Z-33500291/2001-714**

LV	*Vlastník, jiný oprávněný*	*Char. Spoluvl.podíl*	*Typ práv.vztahu*
1586	**innogy Česká republika a.s., Limuzská 3135/12, Strašnice, 10800 Praha**		**Vlastnické právo**

Parcela **3228/1** **K nemovitosti je zapsáno jiné věcné právo, poznámka nebo upozornění**

Výměra [m2] **921** *Výměra vypočtena* **Ze souřadnic v S-JTSK**

Druh pozemku **ostatní plocha** *Způsob využití* **jiná plocha**

Způsob ochrany **rozsáhlé chráněné území**

Mapa **DKM - NOVÉ MĚSTO na Moravě, 6-7/12** *Řízení* **Z-774/2002-714**

LV	*Vlastník, jiný oprávněný*	*Char. Spoluvl.podíl*	*Typ práv.vztahu*
5136	**Černý Miroslav, Makovského 1658/69, Žďár nad Sázavou 7, 59101 Žďár nad Sázavou**		**Vlastnické právo**

Parcela **3228/2** **K nemovitosti je zapsáno jiné věcné právo, poznámka nebo upozornění**

Výměra [m2] **25** *Výměra vypočtena* **Ze souřadnic v S-JTSK**

Druh pozemku **zastavěná plocha a nádvoří**

Způsob ochrany **rozsáhlé chráněné území**

Mapa **DKM - NOVÉ MĚSTO na Moravě, 6-7/12** *Řízení* **Z-484/2014-714**

Součástí je stavba **bez čp/če, jiná st.**

LV	*Vlastník, jiný oprávněný*	*Char. Spoluvl.podíl*	*Typ práv.vztahu*
5136	**Černý Miroslav, Makovského 1658/69, Žďár nad Sázavou 7, 59101 Žďár nad Sázavou**		**Vlastnické právo**

Parcela **3236** **K nemovitosti je zapsáno jiné věcné právo, poznámka nebo upozornění**

Výměra [m2] **83** *Výměra vypočtena* **Ze souřadnic v S-JTSK**

Druh pozemku **zastavěná plocha a nádvoří**

Způsob ochrany **rozsáhlé chráněné území**

Mapa **DKM - NOVÉ MĚSTO na Moravě, 6-7/21** *Řízení* **Z-484/2014-714**

Součástí je stavba **Žďár nad Sázavou 5, č.p. 795, bydlení**

LV	*Vlastník, jiný oprávněný*	*Char. Spoluvl.podíl*	*Typ práv.vztahu*
8048	**Česká republika**		**Vlastnické právo**
	Povodí Vltavy, státní podnik, Holečkova 106/8, Smíchov, 15000 Praha 5		**Právo hospodařit s majetkem státu**

Parcela **3237** **K nemovitosti je zapsáno jiné věcné právo, poznámka nebo upozornění**

Výměra [m2] **143** *Výměra vypočtena* **Graficky nebo v digitalizované mapě**

Druh pozemku **zastavěná plocha a nádvoří**

Způsob ochrany **rozsáhlé chráněné území**

Mapa **DKM - NOVÉ MĚSTO na Moravě, 6-7/21** *Řízení* **Z-484/2014-714**

Součástí je stavba **Žďár nad Sázavou 5, č.p. 2206, jiná st.**

LV	*Vlastník, jiný oprávněný*	*Char. Spoluvl.podíl*	*Typ práv.vztahu*
8048	**Česká republika**		**Vlastnické právo**

Informace o parcelách KN

Údaje katastru nemovitostí

Platnost k: 24.01.2017

Katastrální úřad pro Vysočinu Katastrální pracoviště Žďár nad Sázavou 5

Okres **CZ0635 Žďár nad Sázavou** *Obec* **595209 Žďár nad Sázavou**
Kat.území **795232 Město Žďár**

Parcela **3237**

LV	*Vlastník, jiný oprávněný*	*Char. Spoluvl.podíl*	*Typ práv.vztahu*
	Povodí Vltavy, státní podnik, Holečkova 106/8, Smíchov, 15000 Praha 5		**Právo hospodařit s majetkem státu**

Parcela **3238** **K nemovitosti je zapsáno jiné věcné právo, poznámka nebo upozornění**

Výměra [m2] **2292** *Výměra vypočtena* **Graficky nebo v digitalizované mapě**

Druh pozemku **ostatní plocha** *Způsob využití* **manipulační plocha**

Způsob ochrany **rozsáhlé chráněné území**

Mapa **DKM - NOVÉ MĚSTO na Moravě, 6-7/21** *Řízení* **Z-9715/2009-714**

LV	*Vlastník, jiný oprávněný*	*Char. Spoluvl.podíl*	*Typ práv.vztahu*
8048	**Česká republika**		**Vlastnické právo**
	Povodí Vltavy, státní podnik, Holečkova 106/8, Smíchov, 15000 Praha 5		**Právo hospodařit s majetkem státu**

Parcela **3242/1** **K nemovitosti je zapsáno jiné věcné právo, poznámka nebo upozornění**

Výměra [m2] **6742** *Výměra vypočtena* **Graficky nebo v digitalizované mapě**

Druh pozemku **vodní plocha** *Způsob využití* **koryto vodního toku umělé**

Způsob ochrany **rozsáhlé chráněné území**

Mapa **DKM - NOVÉ MĚSTO na Moravě, 6-7/21** *Řízení* **Z-9715/2009-714**

Kód BPEJ
nebonitováno

LV	*Vlastník, jiný oprávněný*	*Char. Spoluvl.podíl*	*Typ práv.vztahu*
8048	**Česká republika**		**Vlastnické právo**
	Povodí Vltavy, státní podnik, Holečkova 106/8, Smíchov, 15000 Praha 5		**Právo hospodařit s majetkem státu**

Parcela **8209** **K nemovitosti je zapsáno jiné věcné právo, poznámka nebo upozornění**

Výměra [m2] **9162** *Výměra vypočtena* **Graficky nebo v digitalizované mapě**

Druh pozemku **lesní pozemek**

Způsob ochrany **ochranné pásmo vodního zdroje 1.stupně, pozemek určený k plnění funkcí lesa, rozsáhlé chráněné území**

Mapa **DKM - NOVÉ MĚSTO na Moravě, 6-7/21** *Řízení* **Z-33504429/2000-714**

Kód BPEJ
nebonitováno

LV	*Vlastník, jiný oprávněný*	*Char. Spoluvl.podíl*	*Typ práv.vztahu*
4502	**Česká republika**		**Vlastnické právo**
	Lesy České republiky, s.p., Přemyslova 1106/19, Nový Hradec Králové, 50008 Hradec Králové		**Právo hospodařit s majetkem státu**

Číslo řízení PU 123/2017

Katastrální úřad pro Vysočinu Katastrální pracoviště Žďár nad Sázavou 5

VODÁRENSKÁ
AKCIOVÁ SPOLEČNOST, a. s.
divize Žďár nad Sázavou

UNIPROJEKT
Studentská 1133
591 01 ŽĎÁR NAD SÁZAVOU

Váš dopis č. j.:
Číslo jednací: ZR/326/2017-Mr
Vyřizuje: Mrkos Marek
Tel.: 566 651 104
Datum: 8. 2. 2017

Stanovisko k projektové dokumentaci a k uvedení stavby do provozu, vyjádření k žádosti pro vydání stavebního povolení

Dne 17. 1. 2017 požádal UNI projekt, Studentská 1133, 591 01 Žďár nad Sázavou o stanovisko k projektové dokumentaci „Žďár nad Sázavou - rekonstrukce vodovodu a kanalizace V Lískách a Na Úvoze" a v zastoupení investora SVK Žďársko o vyjádření k žádosti o vydání stavebního povolení.

1. Stanovisko k projektové dokumentaci (ID stavby 3477)

1.1. Základní údaje o předkládané projektové dokumentaci:

Název stavby:	Žďár nad Sázavou - rekonstrukce vodovodu a kanalizace V Lískách a Na Úvoze
Projektant:	UNI projekt, Studentská 1133, 591 01 Žďár nad Sázavou
Druh dokumentace:	Projekt DÚR, DSP - z. č. 129-P-2016 z 12/2016, paré č. 8 Kanalizace Vodovod
Investor:	SVK Žďársko

1.2. Popis projektu výše uvedené stavby dle technické zprávy projektanta – technické jednotky:

Navrhované kapacity stavby

SO 01 Vodovod

Vodovodní řad z PE 100 RC SDR 11 PN 16 d 63x5,8mm	39,7 m
Vodovodní řad z PE 100 RC SDR 17 PN 10 d 90x5,4mm	1 012,0 m
Přepojení přípojek PE100 SDR11 PN16 d 32x3,0mm	102,1 m
Celková délka vodovodu	**1 153,8 m**

SO 02 Kanalizace

Kanalizace DN 300 - kamenina	443,6 m
Kanalizace DN 400 - kamenina	507,9 m
Kanalizace DN 600 - kamenina	40,5 m
Přepojení přípojek DN 150 – PVC SN 8	21,5 m
Přepojení přípojek DN 150 - kamenina	168,6 m
Přepojení přípojek DN 200 - kamenina	8,3 m
Celková délka kanalizace	**1 190,4 m**

SO 03 Garáž – odstranění stavby
Garáž – odstranění stavby

SO 04 Novostavba garáže
Novostavba garáže na jiném místě
SO 04.1 Novostavba garáže - elektroinstalace
Elektroinstalace

SO 05 Oprava povrchů
Oprava povrchů dotčených stavbou vodovodu a kanalizace

1.3. Stanovisko k technickému řešení projekt

S navrženým řešením dle předložené projektové dokumentace k žádosti o vydání stavebního povolení VAS, divize Žďár n. S.

souhlasí.

2. Stanovisko k uvedení stavby do provozu

Při písemném předání a převzetí dokončené stavby vodovodu a kanalizace provozovateli k uvedení stavby do provozu požaduje VAS, předat od investora tyto technické a provozní doklady:

1. Doklady uvedené v čl. 3.
2. Stejnopis Dohody o předání a převzetí přeložky garáže mezi SVK Žďárskem a majitelem nemovitosti.
3. Podklady pro zařazení do evidence majetku (rozdělení majetku podle klasifikace stavebních děl CZ CC včetně doplnění o ostatní náklady investora).
4. Protokol o vytyčitelnosti signalizačního vodiče (vodovod).
5. Stavební deník - originál.
6. Vodoprávní, stavební doklady s nabytím právní moci.
7. Záznam z prohlídky prům. kamerou kanalizace i s protokoly v programu CITI.
8. Seznam očíslovaných odbočení k přípojkám, které byly provedeny v rámci stavby, i s uvedením č. popisného, popř. č. parcely nebo uliční vpustě.
9. Geometrický plán pro zřízení věcného břemene - 6 paré.
10. Smlouvy na vstupy na pozemky.

3. Vyjádření pro vodoprávní úřad k vydání stavebního povolení

S vydáním stavebního povolení na stavbu „Žďár nad Sázavou - rekonstrukce vodovodu a kanalizace V Lískách a Na Úvoze" VAS, divize Žďár n. S.

souhlasí za předpokladu dodržení následujících podmínek.

VAS, divizi Žďár n. Sáz. budou předány před podáním žádosti o kolaudační souhlas tyto doklady:

1. Zápis o předání a převzetí stavby (případně zápis o odstranění vad a nedodělků z předání stavby).
2. Atesty, prohlášení o shodě a další doklady od použitých materiálů a zařízení - část stavební.
3. Doklady o zdr. nez. výrobků přicházejících do styku s pitnou vodou dle Vyhl. 409/2005 Sb.
4. Doklad o provedené desinfekci vodovodního potrubí.
5. Doklad o převzetí inženýrských sítí dotčených stavbou.
6. Doklad o převzetí pozemků dotčených stavbou po ukončení stavby.
7. Doklady o způsobu likvidace vzniklých odpadů dle zákona č. 185/2001 Sb. („Zákon o odpadech a o změně některých dalších zákonů").
8. Protokoly o úsekové tlakové zkoušce vodovodního potrubí.
9. Protokoly o zkouškách vodotěsnosti kanalizačního potrubí včetně šachet.
10. Dokumentace skutečného provedení stavby v papírové i elektronické podobě - část stavební.
11. Geodetické zaměření stavby včetně odbočení v listinné podobě i v prostředí MicroStation (formát dgn) podle směrnice VAS č.7/99.
12. Krácený rozbor pitné vody (akreditovaný odběr a analýzy) podle přílohy č. 5 k vyhlášce č. 252/2004 Sb. – rekonstrukce.

Upozorňujeme: přepojované vodovodní a kanalizační přípojky nebudou do majetku SVK Žďársko přebírány.

Toto vyjádření vydává VAS v zastoupení SVK Žďársko podle čl. VI, odst. 7., písmeno a) Smlouvy o nájmu, provozování a správě vodovodů a kanalizací uzavřené mezi výše uvedenými stranami dne 31. 12. 2013.

Platnost tohoto stanoviska a vyjádření je jeden rok.

VODÁRENSKÁ
AKCIOVÁ SPOLEČNOST, a. s.
Soběšická 820/156, Lesná, 638 00 Brno
Divize Žďár nad Sázavou
Studentská 1133, 591 21 Žďár nad Sázavou

Ing. Karel Fuchs
ředitel divize

Na vědomí
Svaz vodovodů a kanalizací Žďársko
VAS, provoz VOD Žďár n. S., provoz ČOV Žďár n. S.
VAS, TÚ, Ing. Kalábová, p. Klímová

CETIN
ČESKÁ TELEKOMUNIKAČNÍ INFRASTRUKTURA

VYJÁDŘENÍ O EXISTENCI SÍTĚ ELEKTRONICKÝCH KOMUNIKACÍ A VŠEOBECNÉ PODMÍNKY OCHRANY SÍTĚ ELEKTRONICKÝCH KOMUNIKACÍ SPOLEČNOSTI Česká telekomunikační infrastruktura a.s.

vydané podle § 101 zákona č. 127/2005 Sb., o elektronických komunikacích a o změně některých souvisejících zákonů (zákon o elektronických komunikacích), ve znění pozdějších předpisů a § 161 zákona č. 183/2006 Sb., o územním plánování a stavebním řádu (stavební zákon) či dle dalších příslušných právních předpisů

Číslo jednací: 508051/17 **Číslo žádosti: 0117 782 425**

Důvod vydání *Vyjádření*: **Spojené územní a stavební řízení**

Platnost tohoto *Vyjádření* končí dne: 11. 1. 2019.

Žadatel	Ing. František Laštovička	
Stavebník	Svaz vodovodů a kanalizací Žďársko, Vodárenská 244/2, Žďár nad Sázavou, 59101	
Název akce	Žďár nad Sázavou - rekonstrukce vodovodu a kanalizace ulice V Lískách a Na Úvoze	
Zájmové území	**Okres**	Žďár nad Sázavou
	Obec	Žďár nad Sázavou
	Kat. území / č. parcely	Město Žďár

Žadatel shora označenou žádostí určil a vyznačil zájmové území, jakož i stanovil důvod pro vydání Vyjádření o existenci sítě elektronických komunikací a Všeobecných podmínek ochrany sítě elektronických komunikací společnosti *Česká telekomunikační infrastruktura a.s.*(dále jen *Vyjádření*).

Na základě určení a vyznačení zájmového území žadatelem a na základě stanovení důvodu pro vydání *Vyjádření* vydává společnost Česká telekomunikační infrastruktura a.s. následující *Vyjádření*:

Ve vyznačeném zájmovém území se nachází síť elektronických komunikací společnosti *Česká telekomunikační infrastruktura a.s.* (dále jen *SEK*) nebo její ochranné pásmo.

Existence a poloha *SEK* je zakreslena v přiloženém výřezu/výřezech z účelové mapy *SEK* společnosti *Česká telekomunikační infrastruktura a.s.* Ochranné pásmo *SEK* je v souladu s ustanovením § 102 zákona č. 127/2005 Sb., o elektronických komunikacích a o změně některých souvisejících zákonů stanoveno rozsahem 1,5 m po stranách krajního vedení *SEK* a není v přiloženém výřezu/výřezech z účelové mapy *SEK* společnosti *Česká telekomunikační infrastruktura a.s.*vyznačeno (dále jen *Ochranné pásmo*).

(1) *Vyjádření* je platné pouze pro zájmové území určené a vyznačené žadatelem, jakož i pro důvod vydání *Vyjádření* stanovený žadatelem v žádosti.

Vyjádření pozbývá platnosti uplynutím doby platnosti v tomto *Vyjádření* uvedené, změnou rozsahu zájmového území či změnou důvodu vydání *Vyjádření* uvedeného v žádosti, nesplněním povinnosti stavebníka dle bodu (3) tohoto *Vyjádření*, a nebo pokud se žadatel či stavebník bezprostředně před zahájením realizace stavby ve vyznačeném zájmovém území prokazatelně neujistí u společnosti *Česká telekomunikační infrastruktura a.s.* o tom, zda toto *Vyjádření* v době bezprostředně předcházející zahájení realizace stavby ve vyznačeném zájmovém území stále odpovídá skutečnosti, to vše v závislosti na tom, která ze skutečností rozhodná pro pozbytí platnosti tohoto *Vyjádření* nastane nejdříve.

(2) **Podmínky ochrany *SEK* jsou stanoveny v tomto *Vyjádření* a ve Všeobecných podmínkách ochrany SEK společnosti *Česká telekomunikační infrastruktura a.s.*, které jsou nedílnou součástí tohoto *Vyjádření*. Stavebník, nebo jím pověřená třetí osoba, je povinen řídit se těmito Všeobecnými podmínkami ochrany SEK společnosti *Česká telekomunikační infrastruktura a.s.***

(3) Stavebník, nebo jím pověřená třetí osoba, je povinen **pouze pro případ, že**
a) existence a poloha *SEK*, jež je zakreslena v přiloženém výřezu/výřezech z účelové mapy *SEK* společnosti *Česká telekomunikační infrastruktura a.s.* a nebo
b) toto *Vyjádření*, včetně Všeobecných podmínek ochrany SEK
nepředstavuje dostatečnou informaci pro záměr, pro který podal shora označenou žádost nebo pro zpracování projektové dokumentace stavby, která koliduje se *SEK*, nebo zasahuje do Ochranného pásma *SEK*, vyzvat písemně společnost *Česká telekomunikační infrastruktura a.s.*k upřesnění podmínek ochrany *SEK*, a to prostřednictvím zaměstnance společnosti *Česká telekomunikační infrastruktura a.s.*pověřeného ochranou sítě - **Pavel Markus, e-mail: pavel.markus@cetin.cz** (dále jen *POS*).

(4) **Přeložení *SEK* zajistí její vlastník, společnost *Česká telekomunikační infrastruktura a.s.*** Stavebník, který vyvolal překládku *SEK* je dle ustanovení § 104 odst. 17 zákona č. 127/2005 Sb., o elektronických komunikacích a o změně některých souvisejících zákonů povinen uhradit společnosti *Česká telekomunikační infrastruktura a.s.* veškeré náklady na nezbytné úpravy dotčeného úseku *SEK*, a to na úrovni stávajícího technického řešení.

(5) **Pro účely přeložení *SEK* dle bodu (3) tohoto *Vyjádření* je stavebník povinen uzavřít se společností *Česká telekomunikační infrastruktura a.s.* Smlouvu o realizaci překládky *SEK*.**

(6) Společnost *Česká telekomunikační infrastruktura a.s.* prohlašuje, že žadateli byly pro jím určené a vyznačené zájmové území poskytnuty veškeré, ke dni podání shora označené žádosti, dostupné informace o *SEK*.

(7) Žadateli převzetím tohoto *Vyjádření* vzniká povinnost poskytnuté informace a data užít pouze k účelu, pro který mu byla tato poskytnuta. Žadatel není oprávněn poskytnuté informace a data rozmnožovat, rozšiřovat, pronajímat, půjčovat či jinak užívat bez souhlasu společnosti *Česká telekomunikační infrastruktura a.s.* V případě porušení těchto povinností vznikne žadateli odpovědnost vyplývající z platných právních předpisů, zejména předpisů práva autorského.

V případě dotazů k *Vyjádření* lze kontaktovat společnost *Česká telekomunikační infrastruktura a.s.* na asistenční lince 238 461 111.

Přílohami *Vyjádření* jsou:

- Všeobecné podmínky ochrany *SEK* společnosti *Česká telekomunikační infrastruktura a.s.*
- Situační výkres (obsahuje zájmové území určené a vyznačené žadatelem a výřezy účelové mapy *SEK*)
- Informace k vytyčení *SEK*

CETIN
ČESKÁ TELEKOMUNIKAČNÍ INFRASTRUKTURA

Číslo jednací: 508051/17 Číslo žádosti: 0117 782 425

Vyjádření vydala společnost *Česká telekomunikační infrastruktura a.s.* dne: 11. 1. 2017.

Česká telekomunikační infrastruktura a.s.
Olšanská 2681/6
130 00 Praha 3
DIČ: CZ04084063
96

CETIN
ČESKÁ TELEKOMUNIKAČNÍ INFRASTRUKTURA

Příloha k *Vyjádření* 508051/17 Číslo žádosti: 0117 782 425

Všeobecné podmínky ochrany *SEK* společnosti *Česká telekomunikační infrastruktura a.s.*

I. Obecná ustanovení

1. Stavebník, nebo jím pověřená třetí osoba, je povinen při provádění jakýchkoliv činností, zejména stavebních nebo jiných prací, při odstraňování havárií a projektování staveb, řídit se platnými právními předpisy, technickými a odbornými normami (včetně doporučených), správnou praxí v oboru stavebnictví a technologickými postupy a učinit veškerá opatření nezbytná k tomu, aby nedošlo k poškození nebo ohrožení sítě elektronických komunikací ve vlastnictví společnosti *Česká telekomunikační infrastruktura a.s.* a je výslovně srozuměn s tím, že *SEK* jsou součástí veřejné komunikační sítě, jsou zajišťovány ve veřejném zájmu a jsou chráněny právními předpisy.

2. Při jakékoliv činnosti v blízkosti vedení *SEK* je stavebník, nebo jím pověřená třetí osoba, povinen respektovat ochranné pásmo *SEK* tak, aby nedošlo k poškození nebo zamezení přístupu k *SEK*. Při křížení nebo souběhu činností se *SEK* je povinen řídit se platnými právními předpisy, technickými a odbornými normami (včetně doporučených), správnou praxí v oboru stavebnictví a technologickými postupy. Při jakékoliv činnosti ve vzdálenosti menší než 1,5 m od krajního vedení vyznačené trasy podzemního vedení *SEK* (dále jen *PVSEK*) nesmí používat mechanizačních prostředků a nevhodného nářadí.

3. Pro případ porušení kterékoliv z povinností stavebníka, nebo jím pověřené třetí osoby, založené Všeobecnými podmínkami ochrany *SEK* společnosti *Česká telekomunikační infrastruktura a.s.* je stavebník, nebo jím pověřená třetí osoba, odpovědný za veškeré náklady a škody, které společnosti *Česká telekomunikační infrastruktura a.s.* vzniknou porušením jeho povinnosti.

4. V případě, že budou zemní práce zahájeny po uplynutí doby platnosti tohoto *Vyjádření*, nelze toto *Vyjádření* použít jako podklad pro vytyčení a je třeba požádat o vydání nového *Vyjádření*.

5. Bude-li žadatel na společnosti *Česká telekomunikační infrastruktura a.s.* požadovat, aby se jako účastník správního řízení, pro jehož účely bylo toto *Vyjádření* vydáno, vzdala práva na odvolání proti rozhodnutí vydanému ve správním řízení, pro jehož účely bylo toto *Vyjádření* vydáno, je povinen kontaktovat *POS*.

II. Součinnost stavebníka při činnostech v blízkosti SEK

1. Započetí činnosti je stavebník, nebo jím pověřená třetí osoba, povinen oznámit *POS*. Oznámení bude obsahovat číslo *Vyjádření*, k němuž se vztahují tyto podmínky.

2. Před započetím zemních prací či jakékoliv jiné činnosti je stavebník, nebo jím pověřená třetí osoba, povinen zajistit vyznačení tras *PVSEK* na terénu dle polohopisné dokumentace. S vyznačenou trasou *PVSEK* prokazatelně seznámí všechny osoby, které budou a nebo by mohly činnosti provádět.

3. Stavebník, nebo jím pověřená třetí osoba, je povinen upozornit jakoukoliv třetí osobu, jež bude provádět zemní práce, aby zjistila nebo ověřila stranovou a hloubkovou polohu *PVSEK* příčnými sondami, a je srozuměn s tím, že možná odchylka uložení středu trasy *PVSEK*, stranová i hloubková, činí +/- 30 cm mezi skutečným uložením *PVSEK* a polohovými údaji ve výkresové dokumentaci.

4. Při provádění zemních prací v blízkosti *PVSEK* je stavebník, nebo jím pověřená třetí osoba, povinen postupovat tak, aby nedošlo ke změně hloubky uložení nebo prostorového uspořádání *PVSEK*. Odkryté *PVSEK* je stavebník, nebo jím pověřená třetí osoba, povinen zabezpečit proti prověšení, poškození a odcizení.

5. Při zjištění jakéhokoliv rozporu mezi údaji v projektové dokumentaci a skutečností je stavebník, nebo jím pověřená třetí osoba, povinen bez zbytečného odkladu přerušit práce a zjištění rozporu oznámit *POS*. V přerušených pracích lze pokračovat teprve poté, co od *POS* prokazatelně obdržel souhlas k pokračování v pracích.

6. V místech, kde *PVSEK* vystupuje ze země do budovy, rozváděče, na sloup apod. je stavebník, nebo jím pověřená třetí osoba, povinen vykonávat zemní práce se zvýšenou mírou opatrnosti s ohledem na ubývající krytí nad *PVSEK*. Výkopové práce v blízkosti sloupů nadzemního vedení *SEK* (dále jen *NVSEK*) je povinen provádět v takové vzdálenosti, aby nedošlo k narušení jejich stability, to vše za dodržení platných právních předpisů, technických a odborných norem, správné praxi v oboru stavebnictví a technologických postupů.

7. Při provádění zemních prací, u kterých nastane odkrytí *PVSEK*, stavebník, nebo jím pověřená třetí osoba před zakrytím *PVSEK* vyzve *POS* ke kontrole. Zához je stavebník oprávněn provést až poté, kdy prokazatelně obdržel souhlas *POS*.

8. Stavebník, nebo jím pověřená třetí osoba, není oprávněn manipulovat s kryty kabelových komor a vstupovat do kabelových komor bez souhlasu společnosti *Česká telekomunikační infrastruktura a.s.*.

9. Stavebník, nebo jím pověřená třetí osoba, není oprávněn trasu *PVSEK* mimo vozovku přejíždět vozidly nebo stavební mechanizací, a to až do doby, než *PVSEK* řádně zabezpečí proti mechanickému poškození. Stavebník, nebo jím pověřená třetí osoba, je povinen projednat s *POS* způsob mechanické ochrany trasy *PVSEK*. Při přepravě vysokého nákladu nebo mechanizace pod trasou *NVSEK* je stavebník, nebo jím pověřená třetí osoba, povinen respektovat výšku *NVSEK* nad zemí.

10. Stavebník, nebo jím pověřená třetí osoba, není oprávněn na trase *PVSEK* (včetně ochranného pásma) jakkoliv měnit niveletu terénu, vysazovat trvalé porosty ani měnit rozsah a konstrukci zpevněných ploch (např. komunikací, parkovišť, vjezdů aj.).

11. Stavebník, nebo jím pověřená třetí osoba, je povinen manipulační a skladové plochy zřizovat v takové vzdálenosti od *NVSEK*, aby činnosti na/v manipulačních a skladových plochách nemohly být vykonávány ve vzdálenost menší než 1m od *NVSEK*.

12. Stavebník, nebo jím pověřená třetí osoba, není oprávněn užívat, přemísťovat a odstraňovat technologické, ochranné a pomocné prvky *SEK*.

13. Stavebník, nebo jím pověřená třetí osoba, není oprávněn bez předchozího projednání jakkoliv manipulovat s případně odkrytými prvky *SEK*, zejména s ochrannou skříní optických spojek, optickými spojkami, technologickými rezervami či jakýmkoliv jiným zařízením *SEK*.

14. Stavebník, nebo jím pověřená třetí osoba, je povinen každé poškození či krádež *SEK* neprodleně od okamžiku zjištění takové skutečnosti, oznámit *POS* na telefonní číslo: 602 538 503 nebo v mimopracovní době na telefonní číslo 238 462 690.

III. Práce v objektech a odstraňování objektů

1. Stavebník, nebo jím pověřená třetí osoba, je povinen před zahájením jakýchkoliv prací v budovách a jiných objektech, kterými by mohl ohrozit stávající *SEK*, prokazatelně kontaktovat *POS* a zajistit u společnosti *Česká telekomunikační infrastruktura a.s.* bezpečné odpojení *SEK*.

2. Při provádění činností v budovách a jiných objektech je stavebník, nebo jím pověřená třetí osoba, povinen v souladu s právními předpisy, technickými a odbornými normami (včetně doporučených), správnou praxí v oboru stavebnictví a technologickými postupy provést mimo jiné průzkum vnějších i vnitřních vedení *SEK* na omítce i pod ní.

IV. Součinnost stavebníka při přípravě stavby

1. Pokud činností stavebníka, nebo jím pověřené třetí osoby, k níž je třeba povolení správního orgánu dle zvláštního právního předpisu, dojde k ohrožení či omezení *SEK*, je stavebník, nebo jím pověřená třetí osoba, povinen kontaktovat *POS* a předložit zakreslení *SEK* do příslušné dokumentace stavby (projektové, realizační, koordinační atp.).

2. V případě, že pro činnosti stavebníka, nebo jím pověřené třetí osoby, není třeba povolení správního orgánu dle zvláštního právního předpisu, je stavebník, nebo jím pověřená třetí osoba, povinen předložit zakreslení trasy *SEK* i s příslušnými kótami do zjednodušené dokumentace (katastrální mapa, plánek), ze které bude zcela patrná míra dotčení *SEK*.

3. Při projektování stavby, rekonstrukce či přeložky vedení a zařízení silových elektrických sítí, elektrických trakcí vlaků a tramvají, nejpozději však před zahájením správního řízení ve věci povolení stavby, rekonstrukce či přeložky vedení a zařízení silových elektrických sítí, elektrických trakcí vlaků a tramvají, je stavebník, nebo jím pověřená třetí osoba, povinen provést výpočet rušivých vlivů, zpracovat ochranná opatření a předat je *POS*.

4. Při projektování stavby, při rekonstrukci, která se nachází v ochranném pásmu radiových tras společnosti *Česká telekomunikační infrastruktura a.s.* a překračuje výšku 15 m nad zemským povrchem, a to včetně dočasných objektů zařízení staveniště (jeřáby, konstrukce, atd.), nejpozději však před zahájením správního řízení ve věci povolení takové stavby, je stavebník nebo jím pověřená třetí osoba, povinen kontaktovat *POS*. Ochranné pásmo radiových tras v šíři 50m je zakresleno do situačního výkresu. Je tvořeno dvěma podélnými pruhy o šíři 25 m po obou stranách radiového paprsku v celé jeho délce, resp. 25 m kruhem kolem vysílacího radiového zařízení.

5. Pokud se v zájmovém území stavby nachází podzemní silnoproudé vedení (NN) společnosti *Česká telekomunikační infrastruktura a.s.* je stavebník, nebo jím pověřená třetí osoba, před zahájením správního řízení ve věci povolení správního orgánu k činnosti stavebníka, nebo jím pověřené třetí osoby, nejpozději však před zahájením stavby, povinen kontaktovat *POS*.

6. Pokud by navrhované stavby (produktovody, energovody aj.) svými ochrannými pásmy zasahovaly do prostoru stávajících tras a zařízení *SEK*, či do jejich ochranných pásem, je stavebník, nebo jím pověřená třetí osoba, povinen realizovat taková opatření, aby mohla být prováděna údržba a opravy *SEK*, a to i za použití mechanizace, otevřeného plamene a podobných technologií.

V. Křížení a souběh se SEK

1. Stavebník, nebo jím pověřená třetí osoba, je povinen v místech křížení *PVSEK* se sítěmi technické infrastruktury, pozemními komunikacemi, parkovacími plochami, vjezdy atp. ukládat *PVSEK* v zákonnými předpisy stanovené hloubce a chránit *PVSEK* chráničkami s přesahem minimálně 0.5 m na každou stranu od hrany křížení. Chráničku je povinen utěsnit a zamezit vnikání nečistot.

2. Stavebník nebo jím pověřená třetí osoba, je výslovně srozuměn s tím, že v případě, kdy hodlá umístit stavbu sjezdu či vjezdu, je povinen stavbu sjezdu či vjezdu umístit tak, aby metalické kabely *SEK* nebyly umístěny v hloubce menší než 0,6 m a optické nebyly umístěny v hloubce menší než 1 m.

3. Stavebník, nebo jím pověřená třetí osoba, je povinen základy (stavby, opěrné zdi, podezdívky apod.) umístit tak, aby dodržel minimální vodorovný odstup 1,5 m od krajního vedení, případně kontaktovat *POS*.

4. Stavebník, nebo jím pověřená třetí osoba, není oprávněn trasy *PVSEK* znepřístupnit (např. zabetonováním).

5. Stavebník, nebo jím pověřená třetí osoba, je při křížení a souběhu stavby nebo sítí technické infrastruktury s kabelovodem povinen zejména:

- pokud plánované stavby nebo trasy sítí technické infrastruktury budou umístěny v blízkosti kabelovodu ve vzdálenosti menší než 2 m nebo při křížení kabelovodu ve vzdálenosti menší než 0,5 m nad nebo kdekoli pod kabelovodem, předložit *POS* zakreslení v příčných řezech,
- do příčného řezu zakreslit také profil kabelové komory v případě, kdy jsou sítě technické infrastruktury či stavby umístěny v blízkosti kabelové komory ve vzdálenosti menší než 2 m,
- neumísťovat nad trasou kabelovodu v podélném směru sítě technické infrastruktury,
- předložit *POS* vypracovaný odborný statický posudek včetně návrhu ochrany tělesa kabelovodu pod stavbou, ve vjezdu nebo pod zpevněnou plochou,
- nezakrývat vstupy do kabelových komor, a to ani dočasně,
- projednat s *POS*, nejpozději ve fázi projektové přípravy, jakékoliv výkopové práce, které by mohly být vedeny v úrovni či pod úrovní kabelovodu nebo kabelové komory a veškeré případy, kdy jsou trajektorie podvrtů a protlaků ve vzdálenosti menší než 1,5 m od kabelovodu.

CETIN
ČESKÁ TELEKOMUNIKAČNÍ INFRASTRUKTURA

Příloha k *Vyjádření* 508051/17 Číslo žádosti: 0117 782 425

Informace k vytyčení *SEK*

V případě požadavku na vytyčení *PVSEK* společnosti *Česká telekomunikační infrastruktura a.s.* se, prosím, obracejte na společnosti uvedené níže.

Česká telekomunikační infrastruktura a.s. - středisko Morava jih

se sídlem: Olšanská 2681/6, Praha 3, PSČ 13000
IČ: 04084063 DIČ: CZ04084063
kontakt: tel: 238461267 obslužná doba po-pa 7 - 15 hod

TEMO-TELEKOMUNIKACE, a.s. - výhradní dodavatel společnosti Česká telekomunikační infrastruktura a.s.

se sídlem: U Záběhlického zámku 233/15, 106 00 Praha 10
IČ: 25740253 DIČ: CZ25740253
kontakt: Pavel Drdla, mobil: 725871746, e-mail:pavel.drdla@temo.cz;

CONTENT, s.r.o.

se sídlem: Karlov 1246, 594 01 Velké Meziříčí, pobočka: Okružní 28/18, 591 01 Žďár nad Sázavou
IČ: 63492164 DIČ: CZ63492164
kontakt: Martin Kalina, tel/fax: 566521721, mobil: 777702117, e-mail: kalina@content-vm.cz, vytycenisiti@seznam.cz

ELTER, s.r.o.

se sídlem: Straněnská 1149, 539 01 Hlinsko
IČ: 49814419 DIČ: CZ49814419
kontakt: tel.: 469312100, mobil: 731115925, e-mail: elter.hlinsko@xaz.cz
Havel Stanislav, mobil: 736778264, Chadima Zdeněk, mobil: 731115933

GIS-STAVINVEX, a.s.

se sídlem: Pražská 1156, Pelhřimov
IČ: 25163558 DIČ: CZ25163558
kontakt: Michal Kučera, tel/fax: 596541102, mobil: 731613394, e-mail: ostrava@gis-stavinvex.cz
Ing. Anežka Škovroňová, tel/fax: 596541102, mobil: 731204729, e-mail: ostrava@gis-stavinvex.cz

Chadima Zdeněk

se sídlem: Máchova 257, 539 73 Skuteč
IČ: 01222163 DIČ:
kontakt: Zdeněk Chadima, tel:731115933, e-mail: z.chadima@tiscali.cz

Jiří Novotný, Montáž, údržba a servis tel.sítí - okr. Třebíč, Znojmo

se sídlem: Akad. Práta 524, 675 55 Hrotovice, okr. Třebíč
IČ: 72377259 DIČ:
kontakt: Jiří Novotný, tel.: 568860888, mobil: 777318588, e-mail: novotny.hrotovice@seznam.cz

Josef Joura

se sídlem: Okřešice 53, okres Třebíč, 674 01
IČ: 88282091 DIČ: CZ6312180820
kontakt: Josef Joura, mobil: 602578674, e-mail: josefjoura@seznam.cz

Karel Horský

se sídlem: Poličská 877/36, 568 02 Svitavy - Předměstí
IČ: 01377841 DIČ:
kontakt: Karel Horský, mobil: 602 483 023, e-mail: k.horsky.sy@gmail.com

CETIN
ČESKÁ TELEKOMUNIKAČNÍ INFRASTRUKTURA

Příloha k *Vyjádření* 508051/17 Číslo žádosti: 0117 782 425

K+K ELTEC, s.r.o.

se sídlem: Smetanova 997, 517 41 Kostelec nad Orlicí
IČ: 25277308 DIČ: CZ25277308
kontakt: Radovan Krsek, mobil: 603486395, e-mail: krsek@eltec.cz

PELMONT s.r.o

se sídlem: Vlásenická 1111, 393 01 Pelhřimov
IČ: 25172786 DIČ: CZ25172786
kontakt: Karel Pichl, tel.: 565325325, fax: 565333565, mobil: 602227227, e-mail: pelmont@pelmont.cz

Radim Zabloudil

se sídlem: Tábor 2356/28a, 602 00 Brno - Žabovřesky
IČ: 74899589 DIČ: CZ6210151585
kontakt: Radim Zabloudil, mobil: 602760276, e-mail: radim.zabloudil@seznam.cz

STAVAK spol. s r.o.

se sídlem: Žižkova 832, 580 01 Havlíčkův Brod
IČ: 15058786 DIČ: CZ15058786
kontakt: Jan Dostál, tel.: 569429309, mobil: 602482982, e-mail: dostal@stavak.cz

TELEPROG s.r.o.,

se sídlem: Znojemská 4665/78a, 586 01 Jihlava
IČ: 60721197 DIČ: CZ60721197
kontakt: Luboš Štěpnička, tel.: 567322089, fax: 567161319, mobil: 602782898, e-mail: stepnicka@teleprog.cz

Vegacom, a.s.

se sídlem: Rantířov 20, (Areál Agropodnik), 588 41 Vyskytná nad Jihlavou
IČ: 25788680 DIČ: CZ25788680
kontakt: Martin Pečar, mobil: 603855658, e-mail: pecar@vegacom.cz
Zdeněk Plšek, mobil: 605232401, e-mail: plsek@vegacom.cz

CETIN
ČESKÁ TELEKOMUNIKAČNÍ INFRASTRUKTURA

(tiskový formát A3)

Příloha k Vyjádření č.j.: 508051/17

Číslo žádosti: 0117 782 425

SITUAČNÍ VÝKRES - ZÁJMOVÉ ÚZEMÍ

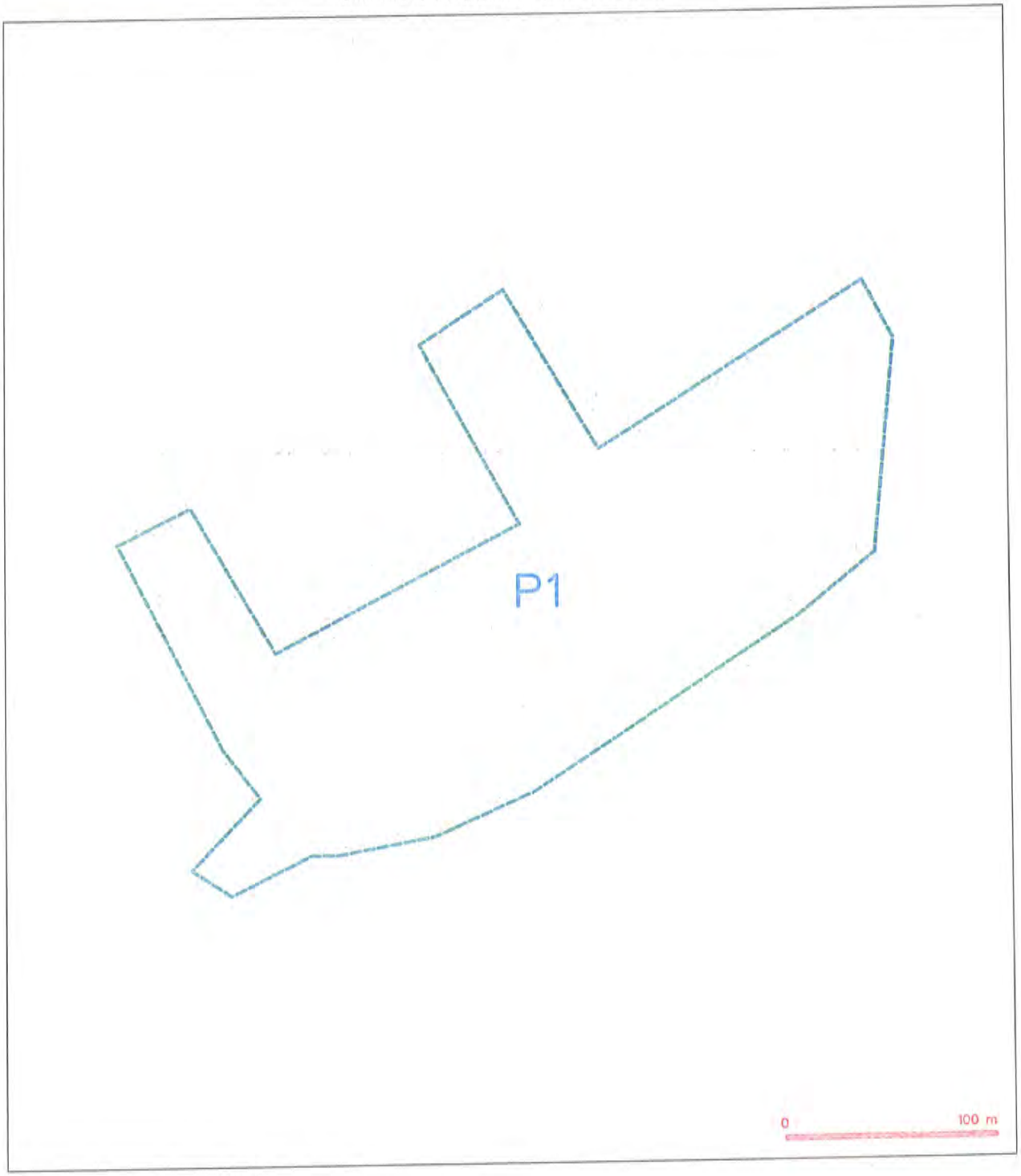

LEGENDA

hranice zájmového území k vyjádření

Česká telekomunikační infrastruktura a.s.
Olšanská 2681/6
130 00 Praha 3
DIČ: CZ04084063
96

CETIN
ČESKÁ TELEKOMUNIKAČNÍ INFRASTRUKTURA

(tiskový formát A3)

Příloha k Vyjádření č.j.: 508051/17

Číslo žádosti: 0117 782 425

SITUAČNÍ VÝKRES - POLYGON 1

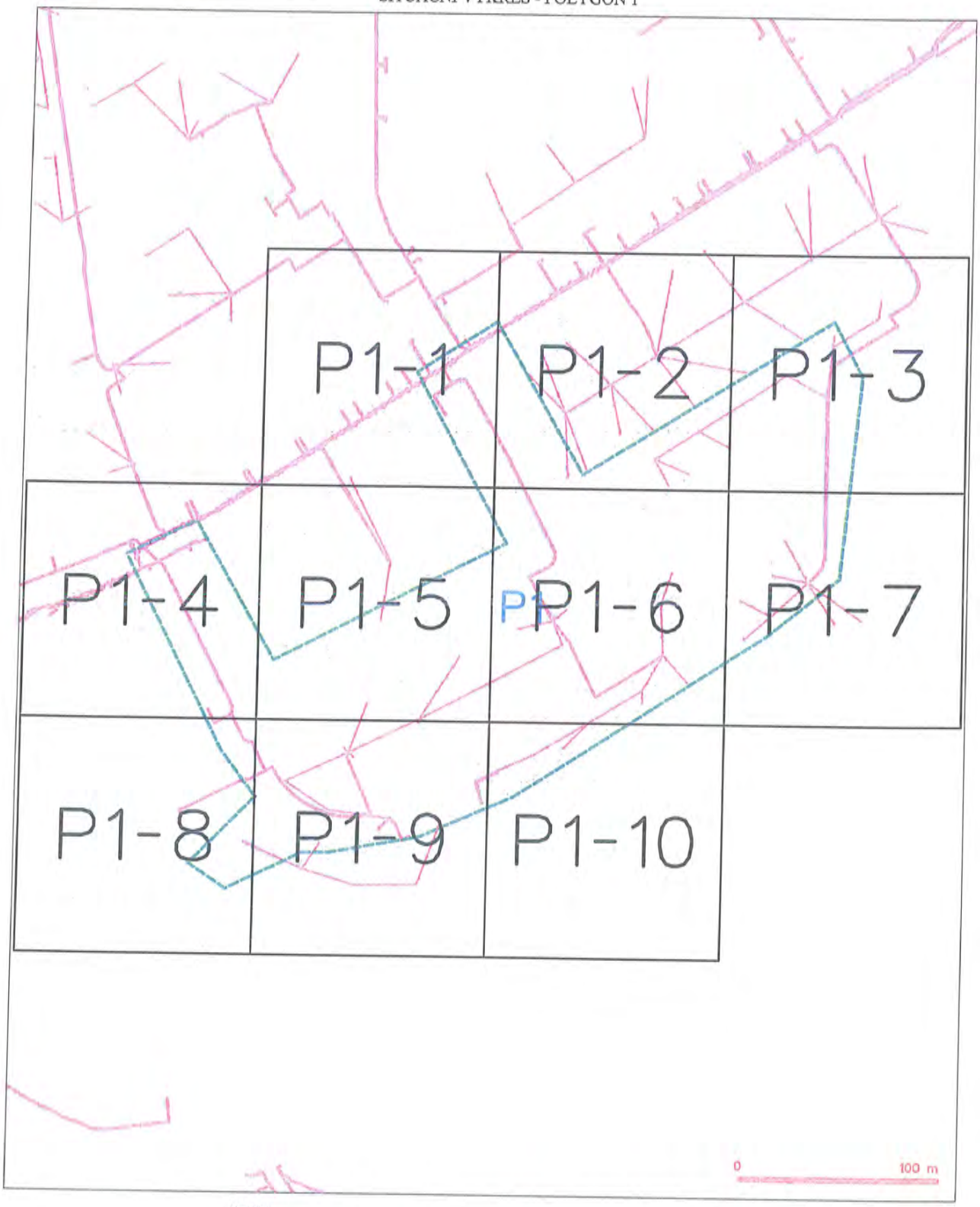

LEGENDA

- hranice zájmového území k vyjádření
- NN přípojka, území s NN přípojkou CETIN
- zaměřený průběh metalického kabelu
- zaměřený průběh optického kabelu, HDPE trubky nebo souběh optického a metalického kabelu
- nezaměřený průběh metalického kabelu
- nadzemní síť cizí
- nezaměřený průběh optického kabelu, HDPE trubky nebo souběh optického a metalického kabelu
- radiové sítě, ochranné pásmo radiové sítě
- nadzemní síť
- nepovolovaná síť
- podzemní síť cizí
- síť z NN
- kolektor, kabelovod

CETIN

(tiskový formát A3)

Příloha k Vyjádření č.j.: 508051/17

Číslo žádosti: 0117 782 425

SITUAČNÍ VÝKRES - POLYGON 1, list kladu P1-1

LEGENDA

- hranice zájmového území z vyjádření
- NN přípojky, území z NN přípojkou CETIN
- zaměřený průběh metalického kabelu
- zaměřený průběh optického kabelu, HDPE trubky nebo souběh optického a metalického kabelu
- nezaměřený průběh metalického kabelu
- nadzemní sítě cizí
- nezaměřený průběh optického kabelu, HDPE trubky nebo souběh optického a metalického kabelu
- radiové sítě, ochranné pásma radiové sítě
- nadzemní sítě
- upravovaná sítě
- podzemní sítě cizí
- sítě z NN
- kabelovod, kabelovod

CETIN
ČESKÁ TELEKOMUNIKAČNÍ INFRASTRUKTURA

(tiskový formát A3)

Příloha k Vyjádření č.j.: 508051/17

Číslo žádosti: 0117 782 425

SITUAČNÍ VÝKRES - POLYGON 1, list kladu P1-2

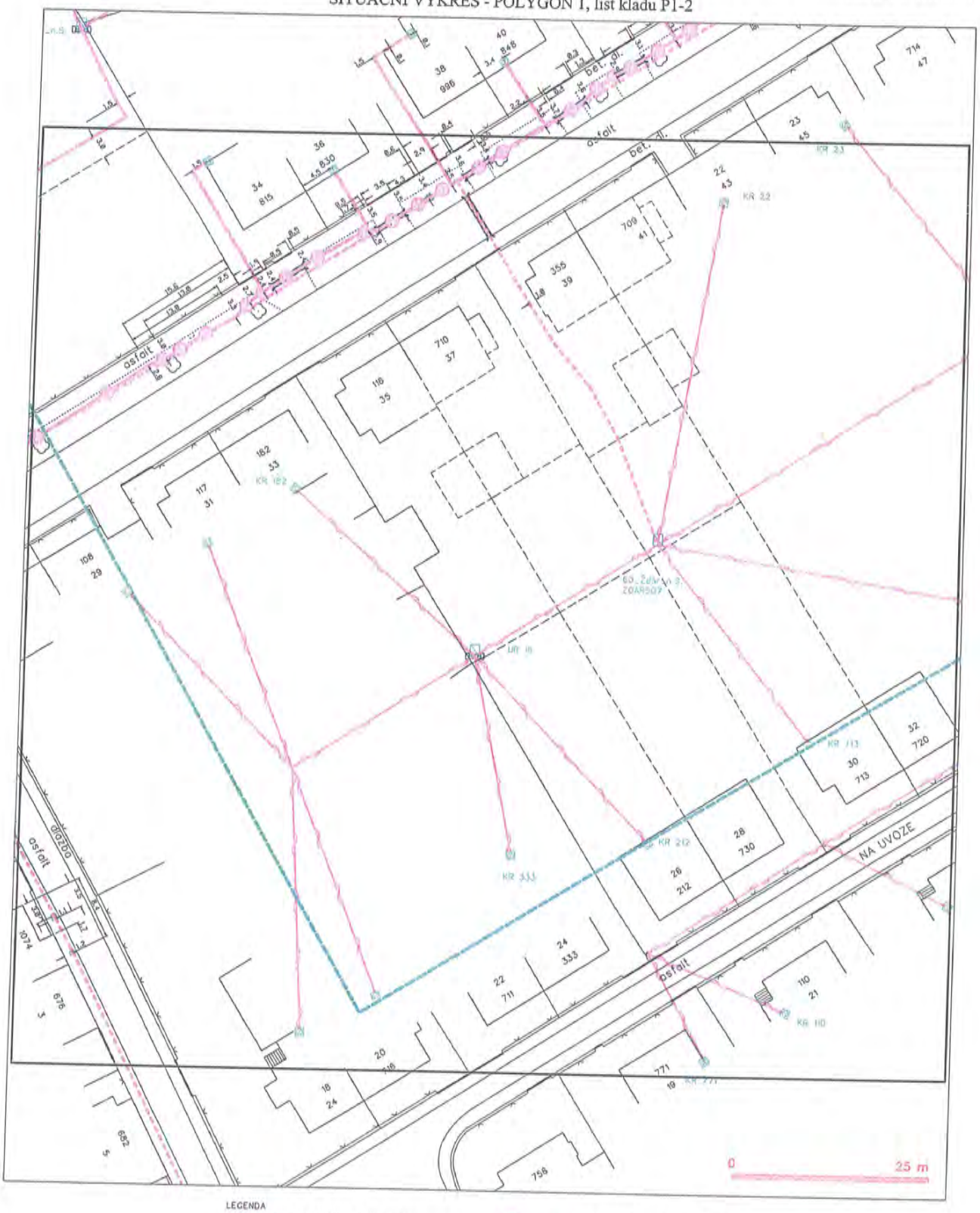

LEGENDA

- hranice zájmového území s vyjádřením
- HV přípojka, území s HV přípojkou CETIN
- zaměřený průběh metalického kabelu
- zaměřený průběh optického kabelu, HDPE trubky nebo soubor optického a metalického kabelu
- nezaměřený průběh metalického kabelu
- nadzemní síť sítí
- nezaměřený průběh optického kabelu, HDPE trubky nebo soubor optického a metalického kabelu
- radiové sítě, ostrovní pásma radiové sítě
- nadzemní síť
- nepřemístěná síť
- podzemní síť sítí
- síť z HV
- kolektor, kabelovod

CETIN
ČESKÁ TELEKOMUNIKAČNÍ INFRASTRUKTURA

(tiskový formát A3)

Příloha k Vyjádření č.j.: 508051/17

Číslo žádosti: 0117 782 425

SITUAČNÍ VÝKRES - POLYGON 1, list kladu P1-3

LEGENDA

- hranice zájmového území k vyjádření
- NN přípojka, území s NN přípojkou CETIN
- zaměřený průběh metalického kabelu
- zaměřený průběh optického kabelu, HDPE trubky nebo soubor optického a metalického kabelu
- nezaměřený průběh metalického kabelu
- nadzemní síť cizí
- nezaměřený průběh optického kabelu, HDPE trubky nebo soubor optického a metalického kabelu
- radiové síť, ochranné pásmo radiové sítě
- nadzemní síť
- nepoznamenané síť
- podzemní síť cizí
- síť z NN
- kolektor, kabelovod

(tiskový formát A3)

Příloha k Vyjádření č.j.: 508051/17

Číslo žádosti: 0117 782 425

SITUAČNÍ VÝKRES - POLYGON 1, list kladu P1-4

LEGENDA

- trasa zájmového území k vyjádření
- HM přípojka, území s HM přípojkou ČETIN
- zaměřený průběh metalického kabelu
- zaměřený průběh optického kabelu, HDPE trubky nebo soubor optického a metalického kabelu
- nezaměřený průběh metalického kabelu
- nadzemní sítě úst
- nezaměřený průběh optického kabelu, HDPE trubky nebo soubor optického a metalického kabelu
- radiové sítě, ostrovní pásmo radiové sítě
- nadzemní sítě
- nezaměřené sítě — kabelovod, kabelovod
- podzemní sítě úst
- sítě s HM

CETIN
ČESKÁ TELEKOMUNIKAČNÍ INFRASTRUKTURA

(tiskový formát A3)

Příloha k Vyjádření č.j.: 508051/17

Číslo žádosti: 0117 782 425

SITUAČNÍ VÝKRES - POLYGON 1, list kladu P1-5

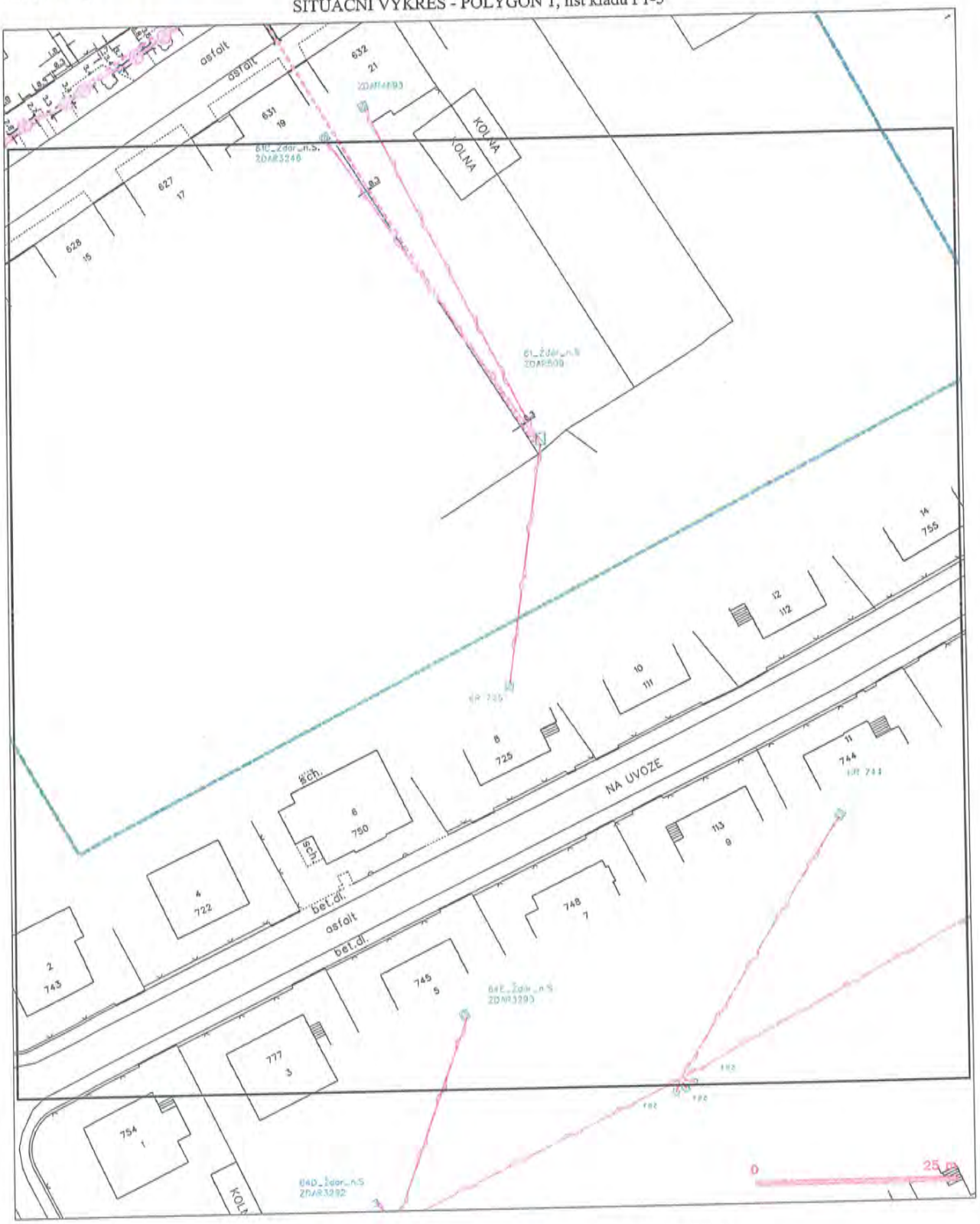

LEGENDA

- hranice zájmového území k vyjádření
- NN přípojka, území s NN přípojkou CETIN
- zaměřený průběh metalického kabelu
- zaměřený průběh optického kabelu, HDPE trubky nebo soubor optického a metalického kabelu
- nezaměřený průběh metalického kabelu
- nadzemní síť elit
- nezaměřený průběh optického kabelu, HDPE trubky nebo soubor optického a metalického kabelu
- radiové sítě, ostrovní pásma radiové sítě
- nadzemní síť
- napřerušovaná síť
- podzemní síť elit
- síť z NN
- kabelový kabelovod

CETIN
ČESKÁ TELEKOMUNIKAČNÍ INFRASTRUKTURA

(tiskový formát A3)

Příloha k Vyjádření č.j.: 508051/17

Číslo žádosti: 0117 782 425

SITUAČNÍ VÝKRES - POLYGON 1, list kladu P1-6

LEGENDA

- trasování zájmového území k vyjádření
- NN přípojka území s NN přípojkou CETIN
- zaměřený průběh metalického kabelu
- zaměřený průběh optického kabelu, HDPE trubky nebo soubor optického a metalického kabelu
- nezaměřený průběh metalického kabelu
- nezaměřené sítě cizí
- nezaměřený průběh optického kabelu, HDPE trubky nebo soubor optického a metalického kabelu
- radiové sítě, pevnové pálma radiové sítě
- nezměřené sítě
- naprávovované sítě
- kabelové kabelové
- předměřené sítě cizí
- sítě z NN

CETIN
ČESKÁ TELEKOMUNIKAČNÍ INFRASTRUKTURA

(tiskový formát A3)

Příloha k Vyjádření č.j.: 508051/17

Číslo žádosti: 0117 782 425

SITUAČNÍ VÝKRES - POLYGON 1, list kladu P1-7

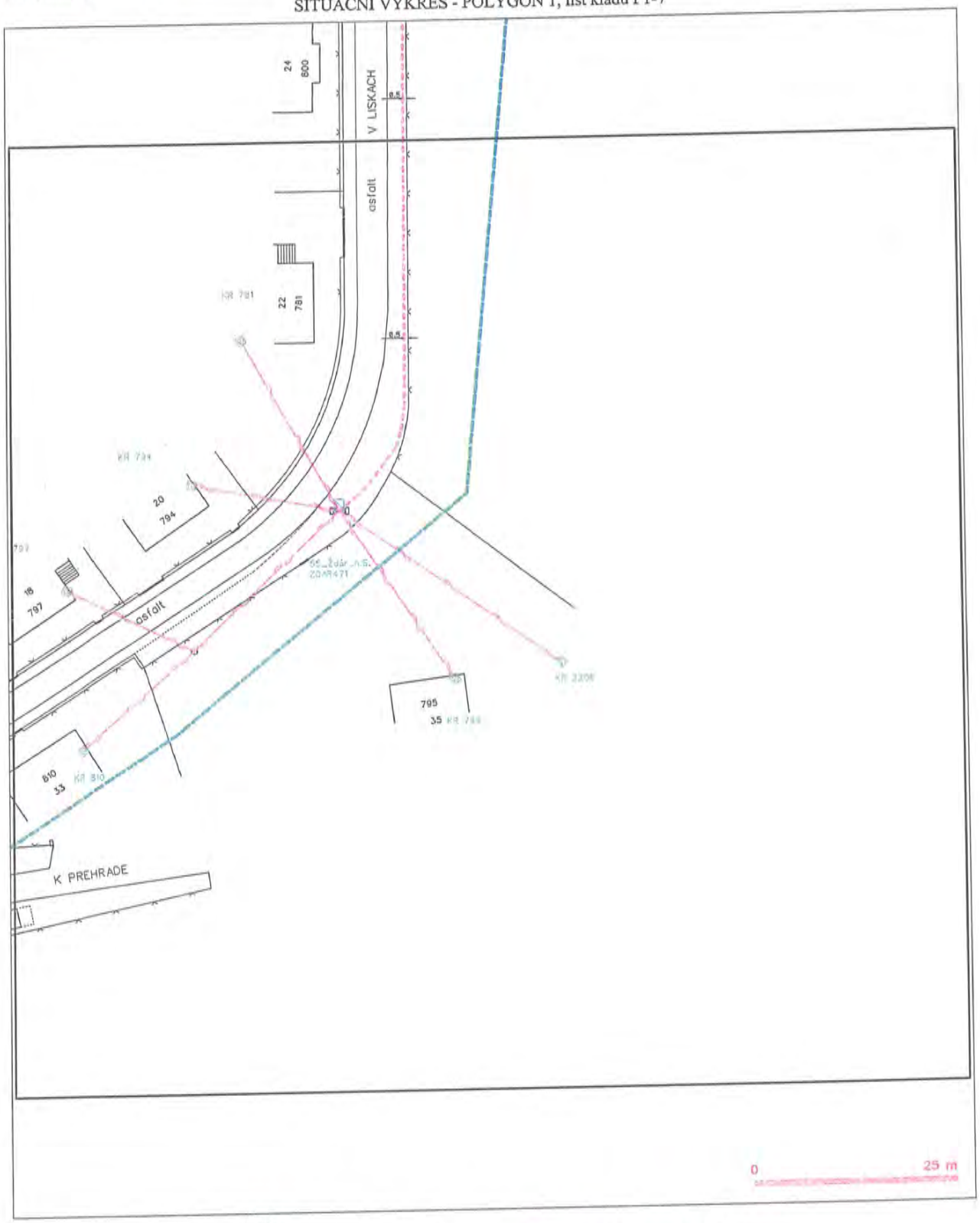

LEGENDA

- hranice zájmového území k vyjádření
- HV přípojka, území s HV přípojkou CETIN
- zaměřený průběh metalického kabelu
- zaměřený průběh optického kabelu, HDPE trubky nebo zbytků optického a metalického kabelu
- nezaměřený průběh metalického kabelu
- nadzemní sítě cizí
- nezaměřený průběh optického kabelu, HDPE trubky nebo zbytků optického a metalického kabelu
- radiové sítě, ochranné pásmo radiové sítě
- nadzemní sítě
- nezmapované sítě
- kontejner, kabelovod
- podzemní sítě cizí
- sítě s NN

(tiskový formát A3)

Příloha k Vyjádření č.j.: 508051/17

Číslo žádosti: 0117 782 425

SITUAČNÍ VÝKRES - POLYGON 1, list kladu P1-8

LEGENDA

CETIN
ČESKÁ TELEKOMUNIKAČNÍ INFRASTRUKTURA

(tiskový formát A3)

Příloha k Vyjádření č.j.: 508051/17

Číslo žádosti: 0117 782 425

SITUAČNÍ VÝKRES - POLYGON 1, list kladu P1-9

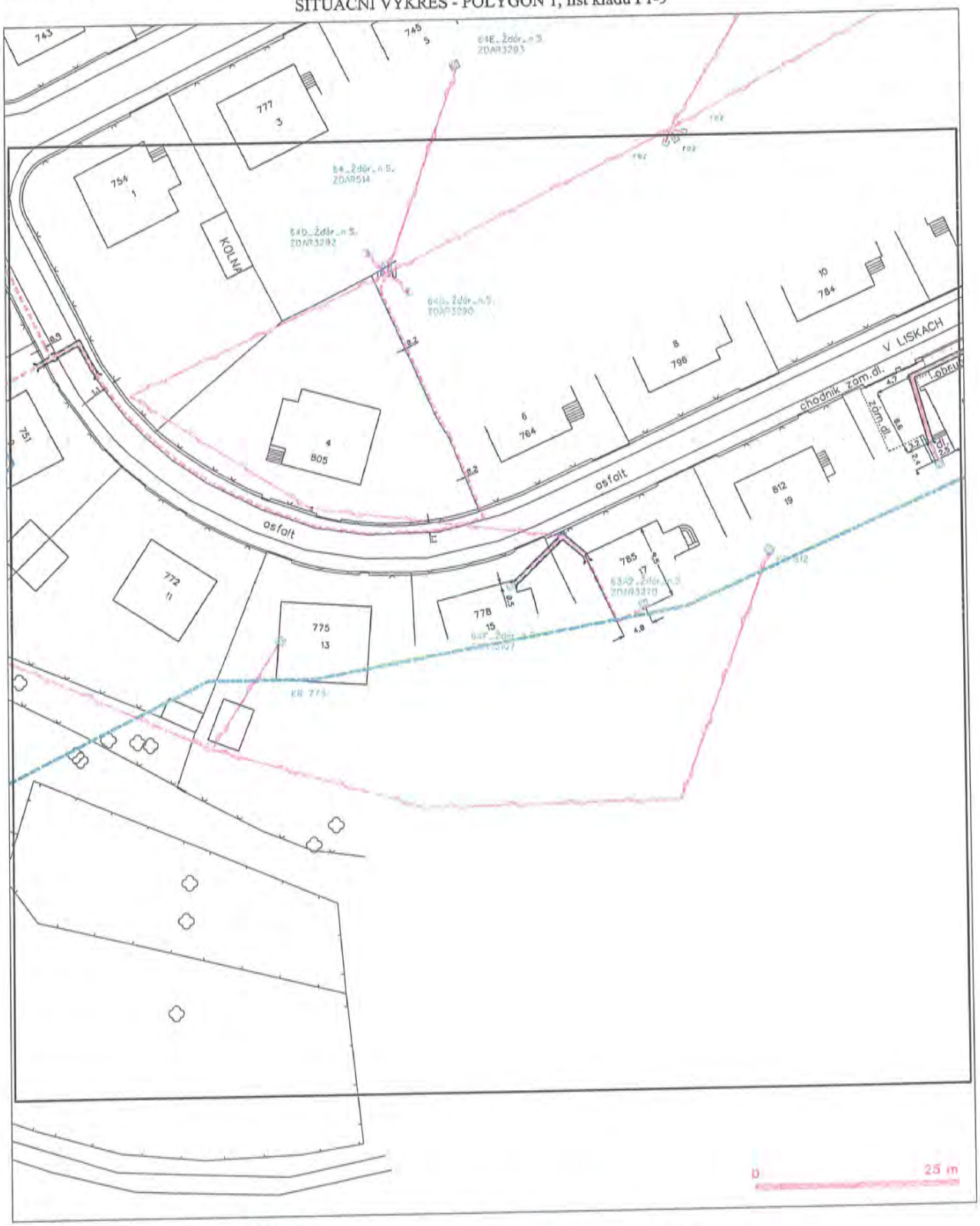

LEGENDA

- trasa zájmového území k vyjádření
- NN přípojka, úsek z NN přípojky CETIN
- zaměřený průběh metalického kabelu
- zaměřený průběh optického kabelu, HDPE trubky nebo zaváděk optického a metalického kabelu
- nezaměřený průběh metalického kabelu
- nezaměřené sítě cizí
- nezaměřený průběh optického kabelu, HDPE trubky nebo zaváděk optického a metalického kabelu
- radiové sítě, ostatní pozemní radiové sítě
- nezaměřené sítě
- naprovizorované sítě
- kolektor, kabelovod
- podzemní sítě cizí
- sítě z NN

(tiskový formát A3)

Příloha k Vyjádření č.j.: 508051/17

Číslo žádosti: 0117 782 425

SITUAČNÍ VÝKRES - POLYGON 1, list kladu P1-10



LEGENDA

- hranice zájmového území k vyjádření
- HM přípojka území z HM přípojkou CETIN
- zaměřený průběh metaliického kabelu
- zaměřený průběh optického kabelu, HDPE trubky nebo souběh optického a metaliického kabelu
- nezaměřený průběh metaliického kabelu
- nadzemní sítě cizí
- nezaměřený průběh optického kabelu, HDPE trubky nebo souběh optického a metaliického kabelu
- radiové sítě, ochranné pásmo radiové sítě
- nadzemní sítě
- nerozvinuté sítě
- kolektor, rozvinutý
- podzemní sítě cizí
- sítě z HM

CETIN

UNIprojekt

Váš dopis:
Vyřizuje: Pavel Markus/602538503

Naše značka: 508051/17-POS
Datum: 11.1.2017

Podmínky ochrany vedení sítě elektronických komunikací (VSEK)

stanovené k ochraně veřejné sítě elektronických komunikací ve správě společnosti Česká telekomunikační infrastruktura a.s.

Tyto podmínky jsou vydány v návaznosti na "Vyjádření o existenci sítě elektronických komunikací" vydaného střediskem Administrace a dokumentace sítě, pod č.j.: 508051/17 a jsou jeho nedílnou součástí.

Název akce: Žďár nad Sázavou - rekonstrukce vodovodu a kanalizace ulice V Lískách a Na Úvoze
Stavebník: Svaz vodovodů a kanalizací Žďársko

Řešení střetu:

a) Přeložení VSEK v souladu s předloženou PD je nutné před zahájením stavby projednat s panem Bílkem, tel. č. 238 462 124, e-mail: petr.bilek@cetin.cz.
b) Při souběhu kanalizace s trasou podzemního VSEK musí být dodržena min. vzdálenost 0,5 m od PVSEK. V místě křížení musí být dodržena min. vzdálenost 0,2 m od nechráněných PVSEK a 0,1 m od PVSEK uložených v chráničkách. Kanalizační a revizní šachty musí být umístěny min. 0,5 m od trasy PVSEK.
c) Při křížení vodovodu s trasou PVSEK musí být dodržena min. vzdálenost 0,2 m. V místě souběhu musí být dodržena min. vzdálenost 0,4 m od PVSEK.

Další podmínky viz. vyjádření o existenci VSEK č.j. 508051/17.

Česká telekomunikační infrastruktura a.s.
Olšanská 2681/6
130 00 Praha 3
DIČ: CZ04084063
157

Pavel Markus
Specialista pro ochranu sítě

Ing. František Laštovička
Studentská 1133/3
59101 Žďár nad Sázavou

naše značka	vyřizuje	datum
5001436443	Martina Pýchová	30.01.2017

Věc:
Žďár nad Sázavou - rekonstrukce vodovodu a kanalizace ulice V Lískách a Na Úvoze

K.ú. - p.č.: Město Žďár

Stavebník: Svaz vodovodů a kanalizací Žďársko , Vodárenská 244/2 , 59101 Žďár nad Sázavou

Účel stanoviska: Povolení stavby - stavební režim (ÚR+SP)

GasNet, s.r.o., jako provozovatel distribuční soustavy (PDS) a technické infrastruktury, zastoupený GridServices, s.r.o., vydává toto stanovisko:

STANOVISKO EPZ * VTL (Jiří Jetelina):

K Vašemu požadavku sdělujeme, že v blízkosti výše uvedené stavby (dle předložené situace),se nachází vysokotlaký (dále jen VTL) plynovod DN 200.

Je proto nutné činnost v této lokalitě řešit dle zákona 458/2000 Sb., TPG702 04 a ČSN EN 1594.

- ochranné pásmo VTL plynovodu je 4 m na obě strany od plynovodu;
- bezpečnostní pásmo VTL Plynovodu DN 200 je 20 m na obě strany od plynovodu;

Při realizaci stavby požadujeme dodržet následující podmínky:

Stavba bude probíhat vsouladu se zákonem číslo 458/2000 Sb., ČSN EN 1594 a TPG 702 04 (Technická pravidla Gas).

Před zahájením prací Vám na základě objednání naše zařízení vytyčíme - http://www.gridservices.cz/ds-online-vytyceni-pz/.

Stanovisko GridServices s.r.o., EPZ (Martina Pýchová, tel. 532228294):

V zájmovém území se v současné době nachází NTL plynovodní vedení a zařízení v majetku nebo ve správě GasNet, s.r.o.

Stavba garáže bude realizována dle zákona č. 458/2000 Sb. a ČSN 736005 mimo ochranné pásmo plynovodního vedení a zařízení, tj. min. 1 m od okraje tohoto vedení a zařízení.

Křížení a souběh inž. sítí s plynovodním zařízením musí být v souladu s ČSN 73 60 05, tab. 1 a 2.
Budované objekty (např. šachty, vpusti, dopravní značky, sloupy atd.) musí dodržet od stávajícího zařízení světlou vzdálenost dle ČSN EN 12 007, TPG 702 04, čl. 14.5 a 14.6 - minimálně 1m, tj. nesmí zasahovat do ochranného pásma zařízení - plynovodu!

Úhel křížení kanalizace s plynárenským zařízením bude 90 stupňů. Nelze-li tento úhel v odůvodněných případech dodržet, může být úhel křížení menší, nejméně však 60 stupňů!
Dojde-li realizací kanalizace při křížení, nebo při souběhu ke kolizi se stávajícím NTL plynárenským zařízením (viz. ČSN 73 6005 - nejmenší dovolené svislé vzdálenosti při křížení podzemních sítí, případně nejmenší dovolené vodorovné vzdálenosti při souběhu podzemních sítí), vyvolá investor kanalizace jednání o přeložce stávajícího plynárenského zařízení.
Případná přeložka bude provedena na náklady investora. Dle zákona č. 458/2000 Sb. se vlastnictví plynovodního

GridServices, s.r.o.
Plynárenská 499/1
Zábrdovice
602 00 Brno
T +420532221111
F +420545578571
E info@gridservices.cz
I www.gridservices.cz
IČ: 27935311
DIČ: CZ27935311

Zapsán do obchodního rejstříku:
Krajský soud v Brně
oddíl C, vložka 57165
26.07.2007

Bankovní spojení:
Československá obchodní banka, a.s.
Číslo účtu: 17837923
Kód banky: 0300

vedení a zařízení po provedení přeložky nemění.

V rozsahu této stavby souhlasíme s povolením stavby dle zákona 183/2006 Sb. ve znění pozdějších předpisů. Tento souhlas platí pro územní řízení, řízení o územním souhlasu, veřejnoprávní smlouvy pro umístění stavby, zjednodušené územní řízení, ohlášení, stavební řízení, společné územní a stavební řízení, veřejnoprávní smlouvu o provedení stavby nebo oznámení stavebního záměru s certifikátem autorizovaného inspektora.

V zájmovém území se mohou nacházet plynárenská zařízení jiných vlastníků či správců, případně i dlouhodobě nefunkční/neprovozovaná plynárenská zařízení bez dostupných informací o jejich poloze a vlastnictví.

Plynárenské zařízení a plynovodní přípojky jsou dle ust. § 2925 zákona č. 89/2012 Sb., občanského zákoníku, provozovány jako zařízení zvlášť nebezpečné a z tohoto důvodu jsou chráněny ochranným pásmem dle zákona č.458/2000 Sb. ve znění pozdějších předpisů.

Nedodržení podmínek uvedených v tomto stanovisku zakládá odpovědnost stavebníka za vzniklé škody.

Rozsah ochranného pásma je stanoven v zákoně 458/2000 Sb. ve znění pozdějších předpisů.

Při realizaci uvedené stavby budou dodrženy podmínky pro provádění stavební činnosti:

1) Za stavební činnosti se pro účely tohoto stanoviska považují všechny činnosti prováděné v ochranném pásmu plynárenského zařízení a plynovodních přípojek (tzn. i bezvýkopové technologie a terénní úpravy) a činnosti mimo ochranné pásmo, pokud by takové činnosti mohly ohrozit bezpečnost a spolehlivost plynárenského zařízení a plynovodních přípojek (např. trhací práce, sesuvy půdy, vibrace, apod.).

2) Stavební činnosti je možné realizovat pouze při dodržení podmínek stanovených v tomto stanovisku. Nebudou-li tyto podmínky dodrženy, budou stavební činnosti, považovány dle § 68 zákona č.458/2000 Sb. ve znění pozdějších předpisů za činnost bez našeho předchozího souhlasu. Při každé změně projektu nebo stavby (zejména trasy navrhovaných inženýrských sítí) je nutné požádat o nové stanovisko k této změně.

3) Před zahájením stavební činnosti bude provedeno vytyčení trasy a přesné určení uložení plynárenského zařízení a plynovodních přípojek. Vytyčení trasy provede příslušná provozní oblast (formulář a kontakt naleznete na www.gridservices.cz nebo NONSTOP zákaznická linka 800 11 33 55). Při žádosti uvede žadatel naši značku (číslo jednací) uvedenou v úvodu tohoto stanoviska. O provedeném vytyčení trasy bude sepsán protokol. Přesné určení uložení plynárenského zařízení a plynovodních přípojek je povinen provést stavebník na svůj náklad. Bez vytyčení trasy a přesného určení uložení plynárenského zařízení a plynovodních přípojek stavebníkem nesmí být vlastní stavební činnosti zahájeny. Vytyčení plynárenského zařízení a plynovodních přípojek považujeme za zahájení stavební činnosti.

4) Bude dodržena mj. ČSN 73 6005, TPG 702 04, zákon č.458/2000 Sb. ve znění pozdějších předpisů, případně další předpisy související s uvedenou stavbou.

5) Pracovníci provádějící stavební činnosti budou prokazatelně seznámeni s polohou plynárenského zařízení a plynovodních přípojek, rozsahem ochranného pásma a těmito podmínkami.

6) Při provádění stavební činnosti, vč. přesného určení uložení plynárenského zařízení je stavebník povinen učinit taková opatření, aby nedošlo k poškození plynárenského zařízení a plynovodních přípojek nebo ovlivnění jejich bezpečnosti a spolehlivosti provozu. Nebude použito nevhodného nářadí, zemina bude těžena pouze ručně bez použití pneumatických, elektrických, bateriových a motorových nářadí.

7) Odkryté plynárenské zařízení a plynovodní přípojky budou v průběhu nebo při přerušení stavební činnosti řádně zabezpečeny proti jejich poškození.

8) V případě použití bezvýkopových technologií (např. protlaku) bude před zahájením stavební činnosti provedeno úplné obnažení plynárenského zařízení a plynovodních přípojek v místě křížení na náklady stavebníka. V případě, že nebude tato podmínka dodržena, nesmí být použita bezvýkopová technologie.

9) Stavebník je povinen neprodleně oznámit každé i sebemenší poškození plynárenského zařízení nebo plynovodních přípojek (vč. izolace, signalizačního vodiče, výstražné fólie atd.) na telefon 1239.

10) Před provedením zásypu výkopu bude provedena kontrola dodržení podmínek stanovených pro stavební činnosti, kontrola plynárenského zařízení a plynovodních přípojek. Kontrolu provede příslušná provozní oblast

(formulář a kontakt naleznete na www.gridservices.cz nebo NONSTOP zákaznická linka 800 11 33 55). Při žádosti uvede žadatel naši značku (číslo jednací) uvedenou v úvodu tohoto stanoviska. Povinnost kontroly se vztahuje i na plynárenské zařízení, které nebylo odhaleno. O provedené kontrole bude sepsán protokol. Bez provedené kontroly nesmí být plynárenské zařízení a plynovodní přípojky zasypány. V případě, že nebudou dodrženy výše uvedené podmínky, je stavebník povinen na základě výzvy provozovatele plynárenského zařízení a plynovodních přípojek, nebo jeho zástupce doložit průkaznou dokumentaci o nepoškození plynárenského zařízení a plynovodních přípojek během výstavby nebo provést na své náklady kontrolní sondy v místě styku stavby s plynárenským zařízením a plynovodními přípojkami.

11) Plynárenské zařízení a plynovodní přípojky budou před zásypem výkopu řádně podsypány a obsypány těženým pískem, bude provedeno zhutnění a bude osazena výstražná fólie žluté barvy, vše v souladu s ČSN EN 12007-1-4, TPG 702 01, TPG 702 04.

12) Neprodleně po skončení stavební činnosti budou řádně osazeny všechny poklopy a nadzemní prvky plynárenského zařízení a plynovodních přípojek.
13) Poklopy uzávěrů a ostatních armatur na plynárenském zařízení a plynovodních přípojkách, vč. hlavních uzávěrů plynu (HUP) na odběrném plynovém zařízení udržovat stále přístupné a funkční po celou dobu trvání stavební činnosti.

14) Případné zřizování staveniště, skladování materiálů, stavebních strojů apod. bude realizováno mimo ochranné pásmo plynárenského zařízení a plynovodních přípojek (není-li ve stanovisku uvedeno jinak).

15) Bude zachována hloubka uložení plynárenského zařízení a plynovodních přípojek (není-li ve stanovisku uvedeno jinak).

16) Při použití nákladních vozidel, stavebních strojů a mechanismů zabezpečit případný přejezd přes plynárenské zařízení a plynovodní přípojky uložením panelů v místě přejezdu plynárenského zařízení.

Platí pouze pro území vyznačené v příloze tohoto stanoviska a to 24 měsíců ode dne jeho vydání.

V případě dotčení pozemku v majetku společnosti GasNet, s.r.o. je třeba dále projednat smluvní vztah k tomuto pozemku. Kontakt na projednání naleznete na adrese www.gasnet.cz/cs/kontaktni-system/, činnost "Smluvní vztahy - pozemky a budovy plynárenských zařízení", případně na NONSTOP zákaznické lince 800 11 33 55.

Za správnost a úplnost dokumentace předložené s žádostí včetně jejího souladu s platnými předpisy plně zodpovídá její zpracovatel. Stanovisko nenahrazuje případná další stanoviska k jiným částem stavby.

V případě další korespondence nebo jednání (např. změna stavby) uvádějte naši značku - 5001436443 a datum tohoto stanoviska. Kontakty jsou k dispozici na www.gridservices.cz nebo NONSTOP zákaznická linka 800 11 33 55.

GasNet, s.r.o.
zastoupená společností GridServices, s.r.o., IČ 279 35 311
Martina Pýchová
technik externích požadavků
odbor zpracování externích požadavků
+420532228294
martina.pychova@innogy.com

Přílohy: Orientační zákres plynárenského zařízení, Detailní zákres plynárenského zařízení, Ověřená příloha žadatele

Příloha: Orientační zákres plynárenského zařízení. Tato příloha je nedílnou součástí stanoviska č. 5001436443 ze dne 30.01.2017.

Provozovatel DS: GasNet, s.r.o.; Stavebník: Svaz vodovodů a kanalizací Žďársko , Vodárenská 244/2 , 59101 Žďár nad Sázavou. K.ú.: Město Žďár.

Legenda:

	linie plynovodu
	NTL
	STL
	VTL
	VVTL
	nefunkční
	výstavba
	regulační stanice
	ochranné zařízení
	kabel
	elektropřípojka
	kabel protikorozní ochrany
	anodové uzemnění
	stanice katodové ochrany

Příloha: Ověřená příloha žadatele. Tato příloha je nedílnou součástí stanoviska č. 5001436443 ze dne 30.01.2017.

Provozovatel DS: GasNet, s.r.o.; Stavebník: Svaz vodovodů a kanalizací Žďársko , Vodárenská 244/2 , 59101 Žďár nad Sázavou. K.ú.: Město Žďár.

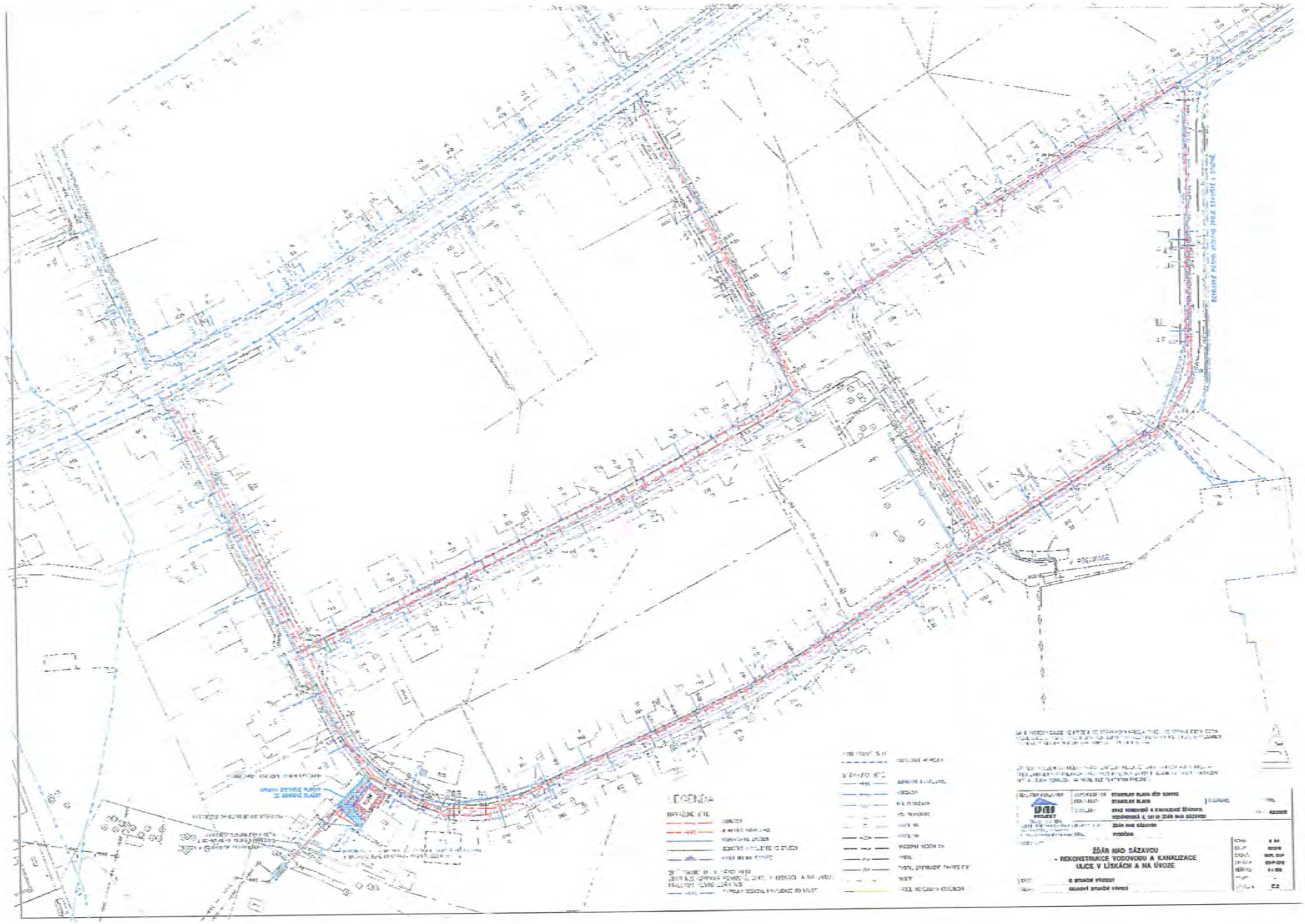

Příloha: Detailní zákres plynárenského zařízení. Tato příloha je nedílnou součástí stanoviska č. 5001436443 ze dne 30.01.2017.

Provozovatel DS: GasNet, s.r.o.; Stavebník: Svaz vodovodů a kanalizací Žďársko , Vodárenská 244/2 , 59101 Žďár nad Sázavou. K.ú.: Město Žďár.

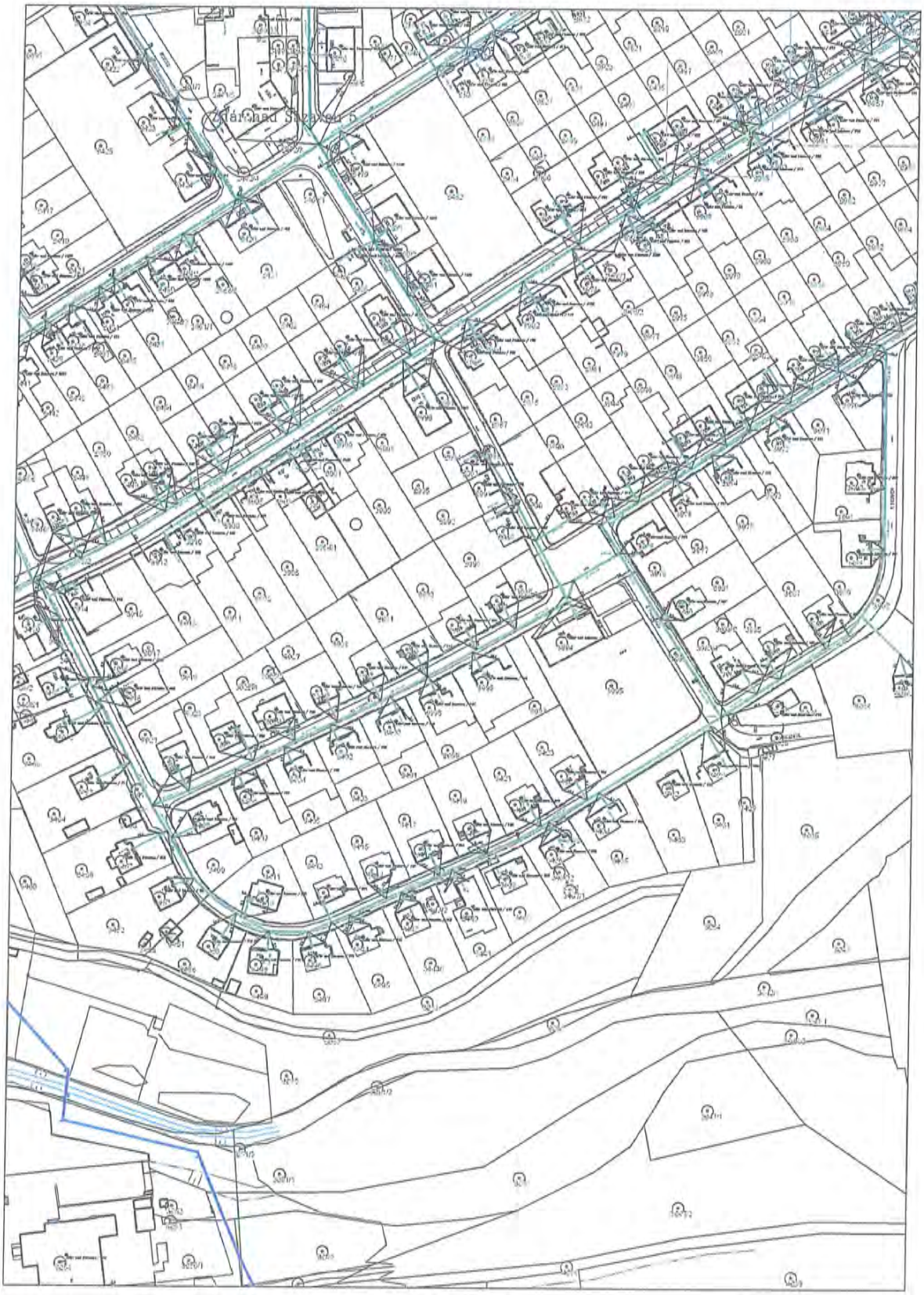

Legenda:

	linie NTL/ STL/ VTL/ VVTL plynovodu		ochranné zařízení		kabel protikorozní ochrany
	nefunkční		kabel		anodové uzemnění
	výstavba		elektropřípojka		stanice katodové ochrany
	regulační stanice				

E.ON Servisní, s.r.o., F. A. Gerstnera 2151/6, 370 49 České Budějovice

Ing. František Laštovička
Stanislav Blaha
Studentská 1133/3
591 01 Žďár nad Sázavou

E.ON Servisní, s.r.o.
RCDS Nové Město na Moravě
Vratislavovo nám. 118
592 31 Nové Město na Moravě
www.eon.cz

Petra Hořínková
T +420-54514-5727
petra.horinkova@eon.cz

Naše značka
P11356-16157656

Nové Město na Moravě, 31.01.2017

Vyjádření o existenci zařízení distribuční soustavy (elektrická síť) ve vlastnictví E.ON Distribuce, a.s. a udělení souhlasu se stavbou a činností v ochranném pásmu

Investor stavby:	Svaz vodovodů a kanalizací Žďársko
Název stavby:	Žďár nad Sázavou - rekonstrukce vodovodu a kanalizace ulice V Lískách a Na Úvoze
Místo stavby:	K.ú. Město Žďár - žadatelem vyznačené zájmové území

Toto vyjádření slouží pro informaci o stávajícím elektrickém zařízení distribuční soustavy vlastněném a provozovaném společností E.ON Distribuce, a.s. (dále jen ECD) a je vyjádřením k územnímu a stavebnímu řízení. Vyjádření nenahrazuje a neuvádí připojovací podmínky. V případě, že požadujete připojení nového odběrného místa, resp. zvýšení rezervovaného příkonu a doposud jste nepodali žádost, obraťte se na zákaznickou linku 800 77 33 22.

Upozorňujeme, že účastníkem územního a stavebního řízení zůstává provozovatel distribuční soustavy ECD, kterého v uvedených řízeních na základě zmocnění zastupuje společnost E.ON Česká republika, s.r.o. (dále jen ECZR).

V zájmovém území výše uvedené stavby se nachází:

Podzemní vedení VN
Podzemní vedení NN
Nadzemní vedení NN

Jako zástupce ECD udělujeme souhlas se stavbou a činností v ochranném pásmu (dále jen OP) zařízení distribuční soustavy v provozování ECD ve smyslu § 46 odst. 11 zákona č. 458/2000 Sb., o podmínkách podnikání a

Sídlo společnosti:
F.A. Gerstnera 2151/6
370 49 České Budějovice
Společnost je zapsána v Obchodním rejstříku vedeném Krajským soudem v Českých Budějovicích, oddíl C., vložka 15066
IČ: 251 86 213
DIČ: 25186213

16157656

výkonu státní správy v energetických odvětvích, v platném znění, při splnění následujících podmínek.

Při provádění zemních nebo jiných prací, které mohou ohrozit předmětné distribuční a sdělovací zařízení, jste povinni dle zákona č. 309/2006 Sb., a nařízení vlády č. 591/2006 Sb., učinit veškerá opatření, aby nedošlo ke škodám na rozvodném zařízení, na majetku nebo na zdraví osob elektrickým proudem, zejména tím, že bude zajištěno:

1. V OP elektrické stanice, nadzemního a podzemního vedení budou při realizaci uděleného souhlasu přiměřeně dodrženy podmínky dle § 46 odst. 8 zákona č. 458/2000 Sb., v platném znění, kde se konstatuje, že v OP těchto rozvodných zařízení je zakázáno pod písmeny:
   c) provádět činnosti, které by mohly ohrozit spolehlivost a bezpečnost provozu těchto zařízení nebo ohrozit život, zdraví či majetek osob
   d) provádět činnosti, které by znemožňovaly nebo podstatně znesnadňovaly přístup k těmto zařízením.
2. Zakreslení trasy nadzemního i podzemního vedení vyskytujícího se v zájmovém území do všech vyhotovení prováděcí dokumentace a jeho vyznačení dobře viditelným způsobem přímo v terénu. Jedná se zejména o místa křížení či souběhu trasy vedení s trasou pohybu mechanizace, s trasou vedení výkopů a podobně tak, aby pracující na staveništi byli o hranicích ochranného pásma trvale informováni.
3. Objednání přesného vytýčení distribuční sítě (trasy kabelu) v terénu a to nejméně 14 dnů před zahájením prací v blízkosti podzemního kabelového vedení. V případě, že nebude možné trasu kabelu bezpečně určit pomocí vytyčovacího zařízení, je investor zemních prací povinen provést v nezbytném rozsahu ruční odkrytí kabelu na určených místech podle pokynů zaměstnanců ECZR pro jednoznačné stanovení jeho polohy. **Vytýčení kabelů VN, NN zajistí** Libor Zelený, tel.: 54514-3692, email: libor.zeleny@eon.cz.
4. Provádění zemních prací v OP kabelu výhradně klasickým ručním nářadím bez použití jakýchkoli mechanismů s nejvyšší opatrností, nebude-li provozovatelem zařízení stanoveno jinak.
5. Vhodné zabezpečení obnaženého kabelu (podložení, vyvěšení, ...), aby nedošlo k jeho poškození poruchou nebo nepovolanou osobou a označení výstražnými tabulkami, bude provedeno podle pokynů pracovníka ECZR. Další podmínky pro zabezpečení našeho zařízení si vyhrazujeme při vytýčení nebo po jeho odkrytí.
6. Vyřešení způsobu provedení souběhů a křížení výše zmíněné akce s rozvodným zařízením musí odpovídat příslušným ČSN.
7. Přizvání zástupce ECZR ke kontrole křižovatek a souběhů před záhozem výkopu. O kontrole bude proveden zápis do montážního nebo stavebního

16157656

deníku. Při nedodržení této podmínky, budou poruchy vzniklé na zařízení odstraňovány na náklady investora stavby.

8. Po dokončení musí stavba z pohledu ochrany před provozními a poruchovými vlivy distribuční soustavy odpovídat příslušným normám, zejména PNE 33 3301, PNE 33 3302, PNE 34 1050, ČSN EN 50 341-1, PNE 33 0000-1, ČSN EN 50 522, ČSN EN 61 936-1.
9. Po dokončení stavby připomínáme, že v OP zařízení je dále zakázáno:
   a) zřizovat bez souhlasu vlastníka těchto zařízení stavby či umisťovat konstrukce a jiná podobná zařízení, jakož i uskladňovat hořlavé a výbušné látky
   b) provádět bez souhlasu jeho vlastníka zemní práce
   c) u nadzemního vedení nechávat růst porosty nad výšku 3 m
   d) u podzemního vedení vysazovat trvalé porosty a přejíždět vedení mechanizmy o celkové hmotnosti nad 6t.
10. Veškerá stavební činnost v OP elektrické stanice VN/NN, nadzemního vedení VN, podzemního vedení VN a NN, bude před jejím zahájením konzultována s příslušnou Regionální správou (dále jen RS), která stanoví bezpečnostní opatření pro práce v OP příslušného rozvodného zařízení dle platné ČSN EN 50 110-1. Veškerá stavební činnost v OP nadzemního a podzemního vedení VVN bude před jejím zahájením konzultována s útvarem Správa sítě VVN. Stavební činnost v OP sdělovacího podzemního vedení bude konzultována s útvarem Správa přenosů dat a radiové sítě.
11. Veškeré práce s mechanizací, jejichž části se za provozu mohou přiblížit k vodičům v OP nadzemního vedení 22 kV a výkopové práce v OP podzemního vedení 22 kV, je nutno provádět za beznapěťového stavu vedení a vypnutí požadujeme objednat nejméně 25 kalendářních dnů předem. Práce s mechanizací v OP vedení 110 kV je nutno provádět za beznapěťového stavu vedení a vypnutí požadujeme objednat nejpozději do 10 dne předchozího měsíce.
12. Uhrazení veškerých nákladů na práce vyvolané stavbou (hradí investor stavby), není-li písemnou dohodou stanoveno jinak.
13. Neporušení stability podpěrných bodů nadzemního vedení a nenarušení podzemního uzemňovacího vedení.
14. Neprodlené ohlášení jakéhokoliv poškození distribučního a sdělovacího zařízení v provozování ECD na telefonní číslo **800 22 55 77**.

Kontakty správců zařízení:

VN+NN	Regionální správa, Jan Novotný, tel.: 566655702, email: jan.novotny@eon.cz

16157656

Pozor ! Vyjádření má platnost 12 měsíců tj. do 31.01.2018.

Upozorňujeme na možnou polohovou odchylku uloženého vedení od výkresové dokumentace.

Do přiložené a námi orazítkované dokumentace jsme **informativně** zakreslili:

- červeně plně podzemní vedení VN
- červeně čárkovaně nadzemní vedení VN
- zeleně plně podzemní vedení NN
- zeleně čárkovaně nadzemní vedení NN
- fialově plně zrušené podzemní vedení

Při vytýčení trasy zařízení i ke kontrole před záhozem a ke všem dalším jednáním s ECZR jako zástupcem ECD předložte toto vyjádření.

V případě nedodržení vzdáleností a podmínek dle norem a platných právních předpisů, nesouhlasíme po ukončení stavby s její kolaudací.

S přátelským pozdravem

E.ON Servisní, s.r.o.

E.ON Servisní, s.r.o.
F. A. Gerstnera 2151/6
370 49 České Budějovice
IČ: 25156217, DIČ: CZ25156213

111

Příloha: Orazítkovaná situace s informativním zákresem.

Následující oddíl se vyplňuje v případě žádosti o udělení souhlasu se zjednodušeným územním řízením nebo s uzavřením veřejnoprávní smlouvy

Udělení souhlasu

*Souhlasíme – Nesouhlasíme se zjednodušeným územním řízením**

*Souhlasíme – Nesouhlasíme s uzavřením veřejnoprávní smlouvy**

E.ON Česká republika, s.r.o.

**Pro platnost udělení souhlasu je nutný podpis a razítko oprávněného pracovníka*

16157656

Informativní zákres sítí **elektro** k žádosti 0016157656

Datum 11.01.2017

E.ON Servisní, s.r.o.
F. A. Gerstnera 2151/6
370 49 České Budějovice
IČ: 25186213, DIČ: CZ25186213

033

akciová společnost

SATT a.s.
Okružní 11
591 01 Žďár nad Sázavou
www.satt.cz

Ing. František Laštovička
Stanislav Blaha
Studentská 1133
59101 Žďár nad Sázavou

Váš dopis značka / ze dne	Naše značka	Vyřizuje / tel. č.	Místo odeslání / dne
0000196118/11.1.2017 7:45		Zdeněk Vrkoč / +420 566 654 811	Žďár n. S. / 30.01.2017

Věc: Žďár nad Sázavou - rekonstrukce vodovodu a kanalizace ulice V Lískách a Na Úvoze

V předmětném území se **nenachází sítě v majetku Satt a.s.**

Toto vyjádření je platné jeden rok.

S pozdravem

Zdeněk Vrkoč

akciová společnost
SATT a.s., Okružní 11
591 01 Žďár nad Sázavou

MĚSTSKÝ ÚŘAD ŽĎÁR NAD SÁZAVOU
ODBOR ŽIVOTNÍHO PROSTŘEDÍ
ŽĎÁR NAD SÁZAVOU ŽIŽKOVA 227/1, 591 31 ŽĎAR NAD SÁZAVOU

VÁŠ DOPIS ZN./ZE DNE	Č. J., ČÍSLO JEDNACÍ	VYŘIZUJE/LINKA	ŽĎÁR NAD SÁZAVOU
11.01.2017	ŽP/80/17/PV	Voldánová/342	17.01.2017

Souhrnné vyjádření k projektové dokumentaci pro územní a stavební řízení na akci: „Žďár nad Sázavou – rekonstrukce vodovodu a kanalizace ulice V Lískách a Na Úvoze, parc. č. 3230, 3232, 3233, 3156, 3151, 3150, 3124, 3173, 3093, 3092, 3069, 3036, 2988 a 3095, k.ú. Město Žďár“

Dne 11.01.2017 obdržel Městský úřad Žďár nad Sázavou, odbor životního prostředí Vaši žádost o vyjádření k akci - Žďár nad Sázavou – rekonstrukce vodovodu a kanalizace ulice V Lískách a Na Úvoze, investor Svaz vodovodů a kanalizací Žďársko, Vodárenská 2, 591 01 Žďár nad Sázavou.

K předložené dokumentaci se vyjádřily všechny složky odboru životního prostředí a vydávají ve smyslu ustanovení § 154 a násl. zák. č. 500/2004 Sb., správní řád, v platném znění (dále jen „správní řád“) následující **vyjádření, které není závazným stanoviskem** ve smyslu ust. § 149 správního řádu a ust. § 4 odst. 2 zákona č. 183/2006 Sb., stavebního zákona (dále jen „závazné stanovisko“):

Vodní hospodářství:
Podle ustanovení § 55 odst. 1) písm. c) vodního zákona se jedná o vodní dílo. Investor požádá MěÚ Žďár nad Sázavou, odbor životního prostředí - vodoprávní úřad o stavební povolení k vodním dílům. Žádost o stavební povolení k vodním dílům je nutné podat v souladu s přílohou č. 8 vyhlášky č. 432/2001 Sb. o dokladech žádosti o rozhodnutí nebo vyjádření a o náležitostech povolení, souhlasů a vyjádření vodoprávního úřadu, ve znění pozdějších předpisů.

K této stavbě bude vedeno vodoprávní řízení a nebude vydáváno závazné stanovisko podle § 104 odst. 9 vodního zákona. Zájmy chráněné vodním zákonem budou zajištěny v následném vodoprávním řízení o povolení nakládání s povrchovými vodami a stavebním povolení.

Odpadové hospodářství:
Na základě ustanovení § 79 odst. 4 písm. b) zákona č. 185/2001 Sb., o odpadech a o změně některých dalších zákonů v platném znění (dále jen zákon) vydáváme toto vyjádření:

1. Souhlasíme se způsobem nakládání s odpady, který je uveden v projektové dokumentaci – Souhrnná technická zpráva - kapitola B.6. a dále v Technické zprávě k odstranění garáže – kap. a).
2. Požadujeme předložit odboru ŽP - MěÚ Žďár nad Sázavou kopie dokladů o zákonném využití nebo odstranění vzniklých odpadů současně s podáním žádosti stavebnímu úřadu o vydání kolaudačního souhlasu, případně při oznámení o užívání stavby. Z dokladů musí být patrno, jaký odpad a v jakém množství byl předán oprávněné osobě, identifikační údaje této osoby (název, sídlo, IČO oprávněné osoby) a datum předání odpadu.

Ochrana přírody:
Záměr se nachází v území Chráněné krajinné oblasti (CHKO) Žďárské vrchy. Orgánem ochrany přírody příslušným k vyjádření je dle ustanovení § 78 odst. 1 zákona ČNR č. 114/1992 Sb., o ochraně přírody a krajiny, v platném znění AOPK ČR, Regionální pracoviště SCHKO Žďárské vrchy, Brněnská 39, 591 01 Žďár nad Sázavou.

Ochrana ovzduší:
Záměr řešený v předložené projektové dokumentaci nevyžaduje vydání závazného stanoviska, protože předložené materiály k akci neřeší stacionární zdroj neuvedený v příloze č. 2 k zákonu č. 201/2012 Sb., o ochraně ovzduší, v platném znění.
Upozorňujeme, že je třeba při stavební a bourací činnosti minimalizovat prašnost vhodným technickým opatřením (zkrápění, čištění znečištěných komunikací stavbou, minimální zásoby sypkých stavebních hmot,...).

Státní správa lesů – ochrana PUPFL:
Navrhovaná stavba má být realizována v ochranném pásmu lesa, tj. do vzdálenosti 50 m od lesních pozemků. Investor si musí opatřit vydání závazného stanoviska orgánu státní správy lesů (MěÚ Žďár nad Sázavou, odbor ŽP) ve smyslu ust. § 14 odst. 2 lesního zákona. Toto závazné stanovisko je nezbytným podkladem pro příslušné rozhodnutí stavebního úřadu. Odbor ŽP MěÚ Žďár nad Sázavou bere – vzhledem k obsahu - vaše podání zároveň jako žádost o vydání závazného stanoviska se stavbou v ochranném pásmu lesa, jež následně doručí žadateli a příslušnému stavebnímu úřadu.

Ochrana zemědělského půdního fondu (ZPF):
Záměr řešený v projektové dokumentaci se dotkne pozemků náležejících do zemědělského půdního fondu. Vyjádření orgánu ochrany zemědělského půdního fondu **není třeba**, má-li se stavba trasy nadzemních a podzemních vedení, uskutečnit na plochách vymezených pro tento účel platným územním plánem.
Upozorňujeme, že při činnostech spojených s rekonstrukcí vodovodu a kanalizace přes pozemky ZPF musí být dodrženy podmínky ochrany ZPF uvedené v § 6 zákona 334/1992 Sb., v platném znění.

Toto vyjádření má informativní charakter a poskytuje údaje pro investora, popř. pro stavební úřad, jak ve věci dále postupovat a zda je nutné zajistit si vydání konkrétních závazných stanovisek ve smyslu ust. § 149 správního řádu a ust. § 4 odst. 2 zákona č. 183/2006 Sb., stavebního zákona.
Souhlasíme se záměrem a případným uzavřením veřejnoprávní smlouvy o umístění a provedení stavby za předpokladu dodržení výše uvedených podmínek, požadavků či stanovisek dotčených složek odboru životního prostředí.

Ing. Jaroslav Doubek
vedoucí odboru životního prostředí

otisk razítka

Rozdělovník – doručí se (do datové schránky)
Svaz vodovodů a kanalizací Žďársko, Vodárenská 2, 591 01 Žďár nad Sázavou – prostřednictvím Uni projekt – Stanislav Blaha, Studentská 1133, 591 01 Žďár nad Sázavou

Na vědomí + ověřená situace
MěÚ Žďár nad Sázavou - odbor stavební, Žižkova 1, 591 31 Žďár nad Sázavou

MĚSTSKÝ ÚŘAD ŽĎÁR NAD SÁZAVOU
ODBOR ŽIVOTNÍHO PROSTŘEDÍ
ŽĎÁR NAD SÁZAVOU ŽIŽKOVA 227/1, 591 31 ŽĎÁR NAD SÁZAVOU

VÁŠ DOPIS ZN./ZE DNE	Č. J. SPISOVÁ ZNAČKA	VYŘIZUJE/LINKA	ŽĎÁR NAD SÁZAVOU
11. 01. 2017	ŽP/185/17/LH	Holeš/344	25. 01. 2017

Závazné stanovisko o souhlasu s návrhem územního rozhodnutí (či jiného rozhodnutí dle stavebních předpisů - zákona č. 183/2006 Sb., v platném znění) o umístění stavby nebo využití území do 50 m od pozemků určených k plnění funkcí lesa (dále PUPFL)

Městský úřad Žďár nad Sázavou, odbor životního prostředí, jako orgán státní správy lesů, příslušný podle § 48, odst. 2. písm. c) zák.č. 289/95 Sb., lesích, ve znění pozdějších předpisů (lesní zákon) **vydává** na základě žádosti Svazu vodovodů a kanalizací Žďársko, Vodárenská 2 591 01 Žďár n. S. zastoupenému na základě plné moci UNI PROJEKT, Ing. Stanislav Bláha, Studentská 1133, 591 01 Žďár nad Sázavou, dle ust. § 149 odst. 1 zák. č. 500/2004 Sb., správní řád, ve znění pozdějších předpisů (správní řád) toto

z á v a z n é s t a n o v i s k o

Podle ust. § 14, odst. 2 zákona č. 289/95 Sb.,

s o u h l a s í

s vydáním územního rozhodnutí či jiného rozhodnutí dle stavebních či zvláštních předpisů pro stavbu **"Žďár nad Sázavou – rekonstrukce vodovodu a kanalizace, ulice V Lískách a Na Úvoze"** na pozemcích v k. ú. Město Žďár. Stavba má být umístěna do 50 m od pozemků určených k plnění funkcí lesa (dále PUPFL):

k. ú. Město Žďár **p. č. 3235, 8209**

Souhlas se uděluje za těchto podmínek:

1) Stavbou ani jejím provozem nesmí být dotčeny ani poškozeny PUPFL, nesmí jich být využito ani jako deponia materiálu, nesmí zde být umístěny žádné pomocné stavby.
2) Stavba bude umístěna tak, jak je zakresleno v zastavovací situaci s tím, že minimální vzdálenost stavby od lesních pozemků bude **min. 5m.**

Tento souhlas je udělován v rámci územního či jiného řízení a jeho obsah je závazný pro výrokovou část uvedeného rozhodnutí. Dodržení stanovených podmínek žadatel prokáže v žádosti o vydání stavebního povolení, popřípadě jiného povolení podle zvláštních předpisů. Ustanovení § 21 zák. č. 289/95 Sb., o lesích a o změně a doplnění některých zákonů, nejsou tímto dotčena.

Žižkova 227/1	TELEFON	FAX	E-MAIL	URL
591 31 Žďár nad Sázavou	+420 566 688 344	+420 566 688 390	ladislav.holes@zdarns.cz	http://www.zdarns.cz

Odůvodnění

Městský úřad Žďár nad Sázavou, odbor životního prostředí, státní správa lesů obdržel žádost o "souhlas" k výše citované stavbě, jež má být umístěna v ochranném pásmu lesa. Vzhledem k tomu, že vydání souhlasu podle ust. § 14 odst. 2 lesního zákona není samostatným rozhodnutím ve správním řízení, ale je závazným úkonem pro výrokovou část rozhodnutí příslušného stavebního úřadu, vydává Městský úřad Žďár nad Sázavou, odbor životního prostředí uvedený souhlas ve formě závazného stanoviska ve smyslu ust. § 149 správního řádu.
K žádosti byla přiložena situace stavby, z níž je patrno, že se jedná o liniovou stavbu, rekonstrukci stávajícího vodovodu a kanalizace v ulicích V Lískách a Na Úvoze ve Žďáru n. S.
Vzhledem k charakteru stavby byl nucen správní orgán vyslovit výše uvedené omezující podmínky.

Na základě řádně vybavené žádosti, znalosti místních podmínek a posouzení situace dle dostupných podkladů je vydáván tento souhlas.

Poučení účastníků

Závazné stanovisko nemá povahu samostatného správního rozhodnutí, nelze se proti němu odvolat, jeho obsah lze napadnout pouze v rámci odvolání podaného proti rozhodnutí ve věci samé (§ 149 odst. 4 správního řádu)

Ing. Jaroslav Doubek
vedoucí odboru životního prostředí

otisk razítka

Obdrží : Svazu vodovodů a kanalizací Žďársko, Vodárenská 2 591 01 Žďár n. S. zastoupenému na základě plné moci UNI PROJEKT, Ing. Stanislav Bláha, Studentská 1133, 591 01 Žďár nad Sázavou

Na vědomí: Městský úřad Žďár nad Sázavou, odbor stavební, zde

MĚSTSKÝ ÚŘAD ŽĎÁR NAD SÁZAVOU
ODBOR KOMUNÁLNÍCH SLUŽEB
ŽĎÁR NAD SÁZAVOU ŽIŽKOVA 227/1, 591 31 ŽĎÁR NAD SÁZAVOU

Váš dopis zn.:
Ze dne: 2016-12 -21
Naše zn.: KS/598/16/JK

Vyřizuje: Kasper
Tel.: 566 688 181
E-mail: jiri.kasper@zdarns.cz

Datum: 2017-01-16

UNIprojekt Žďár nad Sázavou
Studentská 1133
591 01 Žďár nad Sázavou

Vyjádření k projektové dokumentaci na akci „Žďár nad Sázavou- rekonstrukce vodovodu a kanalizace ulice V Lískách a Na Úvoze"

Z hlediska odboru komunálních služeb nemáme k předložené PD jiných připomínek.
Toto vyjádření se vydává k územnímu řízení a stavebnímu povolení.

MĚSTSKÝ ÚŘAD
ŽĎÁR NAD SÁZAVOU
odbor komunálních služeb

Jiří Kasper
odbor komunálních služeb

MĚSTSKÝ ÚŘAD ŽĎÁR NAD SÁZAVOU
ODBOR DOPRAVY
ŽĎÁR NAD SÁZAVOU ŽIŽKOVA 227/1, 591 31 ŽĎÁR NAD SÁZAVOU

Váš dopis zn.:
Ze dne: 10.01.2017

Naše č.j.: OD/61/17/LK
Vyřizuje: Ing. Koubek
Tel.: 566 688 301
E-mail: lubos.koubek@zdairns.cz

Datum: 19.01.2017

UNIPROJEKT
Ing. František Laštovička
Studentská 1133
591 01 Žďár nad Sázavou

Závazné stanovisko

Městský úřad Žďár nad Sázavou - odbor dopravy obdržel Vaši žádost o vyjádření k **projektové dokumentaci na akci**

Žďár nad Sázavou – rekonstrukce vodovodu a kanalizace ulice V Lískách a Na Úvoze

místo stavby Žďár nad Sázavou, katastrální území Město Žďár, parcelní čísla pozemků 3230, 3232, 3233, 3156, 3151, 3150, 3124, 3173, 3093, 3092, 3069, 3036, 2988, 3095, investor Svaz vodovodů a kanalizací Žďársko, Vodárenská 2, 591 01 Žďár nad Sázavou.

Městský úřad Žďár nad Sázavou - odbor dopravy, jako příslušný silniční správní úřad podle § 40 odst. 4 písm. a) ve věcech silnic II. a III. třídy a veřejně přístupných účelových komunikací, podle § 40 odst. 5 písm. b) ve věcech místních komunikací a podle § 40 odst. 4 písm. d), kdy uplatňuje stanovisko k územním plánům a regulačním plánům a závazné stanovisko v územním řízení z hlediska řešení místních a účelových komunikací, zákona č. 13/1997 Sb., o pozemních komunikacích, ve znění pozdějších předpisů, posoudil předložené doklady z hlediska silničních zájmů. Na základě toho ve smyslu ustanovení zákona 13/1997 Sb., o pozemních komunikacích, ve znění pozdějších předpisů, a ustanovení vyhlášky č. 104/1997 Sb., kterou se provádí zákon o pozemních komunikacích, ve znění pozdějších předpisů, vydává ke shora uvedenému záměru

ZÁVAZNÉ STANOVISKO.

K umístění stavby:
Městský úřad Žďár nad Sázavou - odbor dopravy souhlasí s umístěním uvedené stavby dle předložené dokumentace.

Pro realizaci stanovuje následující podmínky:

1. Během prací nesmí být na komunikaci a jejich součástech skladován žádný materiál, komunikace nesmí být poškozována a znečišťována. Nesmí dojít k ohrožení bezpečnosti silničního provozu.
2. Napojení vedení na stávající řad u silnice II/354 bude provedeno bez poškození konstrukčních vrstev silnice. Pokud by však mělo dojít k dotčení součástí silnice, dodavatel prací (popř. investor) toto dotčení předem projedná s Krajskou správou a údržbou silnic Žďár nad Sázavou a požádá náš odbor dopravy a povolení zvláštního

užívání silnice. K žádosti žadatel doručí souhlas KSÚS Žďár n.S., vyjádření Policie ČR - DI Žďár nad Sázavou a právo k pozemku (např. smlouva o smlouvě budoucí o zřízení věcného břemene).

3. Přechodné dopravní značení a zařízení (během prací) je možné osadit až po vydání samostatného přípisu "Stanovení přechodné úpravy na pozemních komunikacích" vydaného naším odborem na základě žádosti investora. Součástí žádosti bude situace zpracovaná projektantem se zakreslením dopravního značení navrženého v souladu se zákonem č. 361/2000 Sb., vyhlášky č. 30/2001 Sb. a Technických podmínek.
4. Dotčení místních komunikací možno realizovat až po vydání povolení zvláštního užívání místní komunikace, o které investor nebo dodavatel prací požádá min. 1 měsíc před zahájením prací. K žádosti žadatel přiloží vyjádření MěÚ Žďár n.S. - odboru komunálních služeb k jednotlivým zásahům do komunikací a vyjádření Policie ČR - DI Žďár n. S. k návrhu dopravního značení pro stavební práce v tělese komunikace.
5. O povolení uzavírky silnice (částečné či úplné) dodavatel prací požádá náš odbor dopravy min. 30 dnů před dnem plánované uzavírky silnice.

Toto stanovisko nenahrazuje stavební povolení ani územní rozhodnutí či jiné opatření stavebního úřadu!

Odůvodnění:

Městský úřad Žďár nad Sázavou - odbor dopravy obdržel žádost od projektanta UNIPROJEKT - Ing. František Laštovička, Studentská 1133, 591 01 Žďár nad Sázavou žádost o vyjádření k projektové dokumentaci na akci „Žďár nad Sázavou – rekonstrukce vodovodu a kanalizace ulice V Lískách a Na Úvoze", místo stavby Žďár nad Sázavou, katastrální území Město Žďár, parcelní čísla pozemků 3230, 3232, 3233, 3156, 3151, 3150, 3124, 3173, 3093, 3092, 3069, 3036, 2988, 3095, investor Svaz vodovodů a kanalizací Žďársko, Vodárenská 2, 591 01 Žďár nad Sázavou.

Jedná se o rekonstrukci vodovodu a kanalizace. V souvislosti s rekonstrukcí kanalizace bude zbourána garáž na pozemku č. 3151 a na pozemku č. 3156 bude postavena garáž nová. Účelem navrhované stavby je rekonstrukce stávajícího vodovodu a kanalizace na ulici V Lískách, Na Úvoze a K Přehradě ve Žďáře nad Sázavou. Navržená stoka jednotné kanalizace a vodovod bude sloužit pro veřejnou potřebu. Jedná se o stavbu vodohospodářského díla pro odvádění splaškových a dešťových vod z části města Žďár nad Sázavou a zásobování obyvatel pitnou vodou.

Projektová dokumentace řeší pouze hlavní řady vodovodu a kanalizace, a přepojení stávajících přípojek na rekonstruované sítě. Na navržený vodovod bude přepojeno 69 stávajících vodovodních přípojek, které slouží pro 70 objektů. Objekty č.p. 795 a č.p. 2206 mají v současné době společnou vodovodní přípojku. Objekt č.p. 2206 bude odpojen od společné přípojky a bude napojen novou vodovodní přípojkou, která není součástí této dokumentace a bude zřízena na náklady vlastníka domu č.p. 2206. Pro napojení této přípojky bude na vodovodním řadu osazena připojovací sestava.

V rámci stavby kanalizace je řešeno přepojení a napojení 113 kanalizačních přípojek. 78 přípojek je od 70 stávajících objektů, 34 přípojek je od uličních vpustí a 1 přípojka je od nové žlabové vpusti. Objekty č.p. 795 a 2206 mají společnou kanalizační přípojku. Objekty č.p. 768, 734, 745, 111, 766, 676, 716, 333 a 110 mají vždy dvě kanalizační přípojky.C".

Jako náhrada za zbouranou garáž bude na pozemku č. 3156 u domu č.p. 772 postavena garáž nová již mimo trasu kanalizace. V nejužším místě bude mezi novou garáží a stávajícím oplocením k domu č.p. 751 prostor o šířce 4,0 m. Středem tohoto prostoru bude vedena rekonstruovaná kanalizační stoka DN 600. Nová garáž bude umístěna ve vzdálenosti 1,0 m v nejužším místě od rodinného domu č.p. 772. Umístění je dáno prostorovým a výškovým uspořádáním parcely. Výškově bude objekt osazen – 0,10 m pod úroveň podlahy 1. NP. přilehlého rodinného domu, při zachování spádu 2% od stávajícího chodníku na ulici V Lískách směrem ke vjezdu do garáže.

Rozhled z nového sjezdu pro novostavbu garáže byl posouzen dle ČSN 73 6110, článek 12.8. Rozhledový trojúhelník při výjezdu z garáže je umístěn 2 m od vnější strany vodících pásků komunikace - vnější hrany dopravního prostoru , šířka chodníku – 1,20 m. Jedná se o místní komunikaci v zastavěném území obce s rychlostí 50 km/hod. Rozhledový trojúhelník viz. příloha č. D.1.10. (měřítko 1: 50).
Umístění garáže bylo posouzeno též dle ČSN 73 6058 čl.6.26. Vzdálenost vrat garáže od vnější hrany vodícího proužku pozemní komunikace v délce nejdelšího předpokládaného vozidla nelze dodržet a vzdálenost činí pouze 3,40 m, což je způsobeno stísněnými podmínkami a především ochranným pásmem uvažované kanalizace a terénním převýšením. Jedná se o připojení jednotlivé garáže k soukromým účelům v zastavěném území obce na místní komunikaci. Místní podmínky jiné umístění garáže neumožňují. Otvírání vrat je výsuvné dovnitř garáže a nezasahuje do rozhledových trojúhelníků.

Správní orgán posoudil předložené podklady a stanovil standardní podmínky pro umístění i samotnou realizaci stavby tak, aby stanovisko bylo v souladu s veřejným zájmem, zejm. s ohledem na zajištění bezpečnosti silničního provozu.

Poučení:
Toto stanovisko nenahrazuje stavební povolení ani územní rozhodnutí či jiné opatření stavebního úřadu. Podle ustanovení § 149 odst. 1 správního řádu není závazné stanovisko samostatným rozhodnutím a nelze se proti němu odvolat. Jeho obsah je závazným podkladem pro rozhodnutí příslušného správního orgánu. Obsah závazného stanoviska lze napadnout odvoláním proti rozhodnutí příslušného správního orgánu.

Otisk úředního razítka

Ing. Luboš Koubek
úředník odboru dopravy

Žižkova 227/1
591 31 Žďár nad Sázavou
TELEFON +420 566 688 111
FAX +420 566 621 012
E-MAIL lubos.koubek@zdarns.cz
URL http://www.zdarns.cz

MĚSTO ŽĎÁR NAD SÁZAVOU
ŽIŽKOVA 227/1, 591 31 ŽĎÁR NAD SÁZAVOU

Váš dopis zn.:
Ze dne: 2017-1-11
Naše zn.: 2955/2017/13/RÚP/Zá

Vyřizuje: Zástěrová
Tel.: 566 688 190
E-mail: marketa.zasterova@zdarns.cz

Datum: 2017-01-16

UNIPROJEKT
Stanislav Blaha
Studentská 1133
591 01 Žďár nad Sázavou

Vyjádření k projektové dokumentaci: „Rekonstrukce vodovodu a kanalizace ulice V Lískách a Na Úvoze"

Podle platného územního plánu města Žďáru nad Sázavou, vydaného zastupitelstvem města usnesením číslo 16/2016/ORÚP/8, který nabyl účinnosti 4.10.2016, jsou pozemky dotčené stavbou zařazeny ve funkčním využití ploch pro bydlení a veřejná prostranství.

Město Žďár nad Sázavou souhlasí s provedením stavby **„Rekonstrukce vodovodu a kanalizace ulice V Lískách a Na Úvoze" (včetně odstranění a novostavby garáže)**, na pozemcích v kat.území Město Žďár, podle předložené projektové dokumentace vypracované Stanislavem Blahou pod zakázkou číslo 129-P-2016, za dodržení této podmínky:

1) bude uzavřena dohoda o vstupu na pozemek, a to prostřednictvím MěÚ Žďár nad Sázavou, odboru majetkoprávního (JUDr. Prokopová, tel: 566 688 170).

S pozdravem

MĚSTO ŽĎÁR NAD SÁZAVOU
Žižkova 227 / 1
① ŽĎÁR NAD SÁZAVOU
PSČ 591 31

Mgr. Zdeněk Navrátil
starosta

KRAJSKÁ HYGIENICKÁ STANICE KRAJE VYSOČINA SE SÍDLEM V JIHLAVĚ

Váš dopis zn.: -----
Ze dne: 2017-01-10
Naše značka: KHSV/00694/2017/ZR/HOK/Mal

Vyřizuje: Hana Malíková
Telefon: 566 650 833
E-mail: hana.malikova@zr.khsjih.cz

Datum: 10. února 2017

UNI PROJEKT Žďár nad Sázavou

Studentská 1133
591 01 Žďár nad Sázavou

Žďár nad Sázavou - rekonstrukce vodovodu a kanalizace ulice V Lískách a Na Úvoze - projektová dokumentace pro územní řízení a stavební povolení - závazné stanovisko orgánu ochrany veřejného zdraví.

Krajská hygienická stanice kraje Vysočina se sídlem v Jihlavě jako orgán ochrany veřejného zdraví, který je dotčeným správním úřadem ve smyslu ustanovení § 77 odst. 1 zákona č. 258/2000 Sb., o ochraně veřejného zdraví a o změně některých souvisejících zákonů, v platném znění, vydává ve výše uvedené věci, v řízení podle ustanovení § 82 odst.2 písm. i) cit. zákona, ve spojení s ustanovením § 4 odst. 2 písm. a) zákona č. 183/2006 Sb., stavební zákon, toto **závazné stanovisko:**

S návrhem projektové dokumentace pro územní řízení a stavební povolení „Žďár nad Sázavou – rekonstrukce vodovodu a kanalizace ulice V Lískách a Na Úvoze" se

souhlasí,

souhlas je však vázán ve smyslu ustanovení § 77 odst. 1 zákona č. 258/2000 Sb., o ochraně veřejného zdraví a o změně některých souvisejících zákonů, v platném znění, na splnění těchto podmínek:

1. Veškeré výrobky přicházející do styku s pitnou vodou, které budou při výstavbě navrženého vodovodu použity, musí splňovat požadavky vyhl. č. 409/2005 Sb., o hygienických požadavcích na výrobky přicházející do přímého styku s vodou a na úpravu vody. Doklady o ověření jejich zdravotní nezávadnosti budou předloženy nejpozději při závěrečné kontrolní prohlídce stavby.
2. Z nové části vodovodu bude před uvedením do provozu proveden krácený rozbor vody. Protokol, kterým se prokáže vyhovující jakost vody, bude předložen nejpozději při závěrečné kontrolní prohlídce stavby.

Odůvodnění:

Na základě žádosti UNI PROJEKTU Žďár nad Sázavou, Studentská 1133, 591 01 Žďár nad Sázavou, doručené dne 11.1.2017 posoudila KHS kraje Vysočina předloženou projektovou dokumentaci pro vydání územního rozhodnutí a stavebního povolení shora uvedené stavby zpracovanou žadatelem v 12/2016 pod č. zak. 129-P-2016 pro investora Svaz vodovodů a kanalizací Žďársko, Vodárenská 2, Žďár nad Sázavou, IČ: 43383513.
Projektová dokumentace řeší návrh rekonstrukce vodovodu a kanalizace v ulicích V Lískách, Na Úvoze a K Přehradě ve Žďáře nad Sázavou. S ohledem na vedení ostatních inženýrských sítí bude rekonstruované potrubí vodovodu a kanalizace vedeno v souběhu převážně v nových trasách, a to v komunikacích a chodnících uvedených ulic. V souvislosti se stavbou bude zbourána stávající garáž na poz. č. 3151 a bude na poz. č. 3156 u domu č.p. 772 postavena nová.

Jako trubní materiál vodovodu se navrhuje PE 100 RC SDR 17 90x5,4 mm o délce 1012,0 m a PE 100 RC SDR 11 63x5,8 mm o délce 39,7 m. Celkem budou provedeny 4 vodovodní řady, na které budou napojeno 69 stávajících a 1 nová vodovodní přípojka.
Navržená splašková kanalizace, která nahradí stávající stoky, bude provedena z KT DN 300 o délce 443,6 m, DN 400 o délce 507,9 m a DN 600 o délce 40,5 m. Bude na ni napojeno celkem 113 kanalizačních přípojek – 78 od stávajících objektů, 34 od uličních vpustí a 1 od nové žlabové vpusti.

Navržené řešení je při splnění výše uvedených podmínek v souladu s požadavky zákona č. 258/2000 Sb., o ochraně veřejného zdraví, v platném znění, a proto byl s návrhem dle projektové dokumentace vysloven souhlas.
Stanovení podmínky č. 1 vychází z ustanovení § 5 odst. 1 a 2 zákona č. 258/2000 Sb., o ochraně veřejného zdraví, v platném znění.
Stanovení podmínky č. 2 vychází z ustanovení § 3 odst. 2 zákona č. 258/2000 Sb., o ochraně veřejného zdraví, v platném znění, a § 4 odst. 2 a 3 vyhl. č. 252/2004 Sb., kterou se stanoví hygienické požadavky na pitnou vodu a četnost a rozsah kontroly pitné vody, v platném znění.

Hana Malíková
odborný referent oddělení hygieny obecné a komunální
ve Žďáře nad Sázavou

OTISK RAZÍTKA

Krajská hygienická stanice kraje Vysočina se sídlem v Jihlavě, Tolstého 1914/15, 586 01 Jihlava
tel.: 567 564 551, fax: 567 564 579, e-mail: podatelna@khsjih.cz, ID: 4uuai3w, IČ: 71 00 93 11, bank. spojení: 33020681/0710
Územní pracoviště Žďár nad Sázavou, Tyršova 3, 591 01 Žďár nad Sázavou
tel.: 566 650 811, fax: 566 650 888, e-mail: podatelna@zr.khsjih.cz, ID: py2ivam

Hasičský záchranný sbor Kraje Vysočina
územní odbor Žďár nad Sázavou

Jamská 4, 591 01 Žďár nad Sázavou

HZSJX004QMH5

HZSJX004QMH5
prvotní identifikátor

ADRESÁT:

Krejčí Jaroslav
V Lískách 772/11
Žďár nad Sázavou
591 01

VYŘIZUJE: nprap. Martin Střecha
TEL: 950291140 / FAX: 950291132
E-MAIL: martin.strecha@hasici-vysocina.cz

ŽĎÁR NAD SÁZAVOU: 25.01.2017
POČET LISTŮ: 2
PŘÍLOHY: 0
Č.j.: HSJI- 380-2/ZR-2017

Závazné stanovisko dotčeného orgánu na úseku požární ochrany

Název stavby: Žďár nad Sázavou – rekonstrukce vodovodu a kanalizace ulice V Lískách a Na Úvoze, SO 04 novostavba garáže

Místo stavby: V Lískách a Na Úvoze Žďár nad Sázavou

Stavebník: Svaz vodovodů a kanalizací Žďársko, Vodárenská 2, 591 01 Žďár nad Sázavou, Jaroslav Krejčí, V Lískách 772/11, Žďár nad Sázavou

Předložený druh dokumentace: sloučené územní a stavební řízení

Jméno a příjmení zpracovatele PBŘ (dokumentace) Ing. Jaroslav Habán, číslo ČKAIT – 1001454, PBŘ ze dne (verze): 01/2016

Hasičský záchranný sbor Kraje Vysočina jako dotčený orgán dle ustanovení § 26 odst. 2 písm. b) a ustanovení § 31 odst. 1 písm. b) zákona č. 133/1985 Sb., o požární ochraně, ve znění pozdějších předpisů (dále jen „zákon o PO"), posoudil výše uvedenou dokumentaci předloženou dne 18. 1. 2017 a k této dokumentaci vydává v souladu s ustanovením § 31 odst. 4 zákona o PO a dále dle ustanovení § 149 odst. 1 zákona č. 500/2004 Sb., správního řádu, ve znění pozdějších předpisů

souhlasné závazné stanovisko.

Dokumentace řeší rekonstrukci vodovodu a kanalizace a novostavbu garáže. Navržený vodovodní řad 1 bude z DN 90 délky 96,7 m, řad 2 – z DN 90 délky 200,7 mm a 159,8 m, řad 3 – z DN 90 délky 93 m. Vnější požární voda je zajištěna pro řešenou lokalitu z 6 nově navržených podzemních požárních hydrantů. U hydrantů budou instalovány orientační tabulky. Dokumentace dále řeší novostavbu garáže. Požárně nebezpečný prostor objektu garáže přesahuje hranici stavební parcely. V garáži bude osazen 1 ks PHP.

Odůvodnění

Posouzená dokumentace specifikovaná v úvodu závazného stanoviska splňuje obsahové náležitosti v souladu s ustanovením § 41 vyhlášky č. 246/2001 Sb., o stanovení podmínek požární bezpečnosti a výkonu státního požárního dozoru (vyhláška o požární prevenci), ve znění

vyhlášky č. 221/2014 Sb. Z obsahu posouzené dokumentace vyplývá, že jsou splněny požadavky požární bezpečnosti staveb kladené na danou stavbu vyhláškou č. 23/2008 Sb., o technických podmínkách požární ochrany staveb, ve znění vyhlášky č. 268/2011 Sb.

Poučení

V souladu s ustanovením § 46 odst. 3 vyhlášky o požární prevenci, ve znění vyhlášky č. 221/2014 Sb. si Hasičský záchranný sbor Kraje Vysočina jeden výtisk požárně bezpečnostního řešení nebo obdobného dokumentu, který je dostatečný pro posouzení požární bezpečnosti stavby, ponechává ve své dokumentaci.

K případným změnám proti posouzené projektové dokumentaci je třeba vyžádat si nové závazné stanovisko z hlediska požární ochrany.

Proti obsahu závazného stanoviska nelze podat samostatné odvolání. Odvolání lze podat prostřednictvím správního orgánu, který vydal rozhodnutí ve věci, která je předmětem řízení, a to ve lhůtě stanovené v příslušném rozhodnutí.

.....
plk. Ing. Vladimír Sobotka
ředitel územního odboru

POVODÍ VLTAVY

POVODÍ VLTAVY
státní podnik
ZÁVOD DOLNÍ VLTAVA
GRAFICKÁ 36
150 21 PRAHA 5

TEL.: 257 099 111
221 401 111
FAX: 257 31 35 22
BANKOVNÍ SPOJENÍ:
KB PRAHA 5, č.ú.: 316 32051/0100

UNI PROJEKT Žďár nad Sázavou
Stanislav Blaha
Studentská 1133
591 01 Žďár nad Sázavou

VÁŠ DOPIS ZNAČKY/ZE DNE	NAŠE ZNAČKA / Č. SPISU	VYŘIZUJE/LINKA	DATUM
-/10.1.2017	**4918/2017-243-Mr**	Ing. Lucie Mrhálková /273 lucie.mrhalkova@pvl.cz	26. 01. 2017

Žďár nad Sázavou – rekonstrukce vodovodu a kanalizace ulice V Lískách a Na Úvoze – stanovisko správce povodí

K.ú.: **Město Žďár** Vodoprávní úřad: **Žďár nad Sázavou**
Obec: **Žďár nad Sázavou** Kraj: **Vysočina** ČHP: **1-09-01-0050-0-00**
Vodní útvar: **DVL_2120 Sázava od hráze rybníka Velké Dářko po Nížkovský potok**

Dne 10. 1. 2017 jste nám předložili projektovou dokumentaci k vyjádření správce povodí pro územní rozhodnutí a stavební povolení na pozemku parc. č. 3230, 32332, 3233, 3156, 3151, 3150, 3124, 3173, 3093, 3092, 3069, 3036, 3988, 3095 v k. ú. Město Žďár. Zpracovatel je Ing. František Laštovička, vodohospodářské stavby: Stanislav Blaha (prosinec 2016, zák. č. 129-P-2016, ČKAIT 1400047), pozemní práce: Jaroslav Horníček (ČKAIT: 1001265) a elektroinstalace: Ing. Milan Krupička, investor je město Žďár nad Sázavou.

Projekt řeší rekonstrukci kanalizace, vodovodů, odstranění stavby (garáž) a novostavbu (garáž). Rekonstrukce bude probíhat na ulici V Lískách, Na Úvoze a K Přehradě. Navržená stoka jednotné kanalizace a vodovod bude sloužit pro veřejnou potřebu (odvod splaškových a dešťových vod a zásobování obyvatel pitnou vodou). Během rekonstrukce dojde k odstranění stavby na pozemku 3151 v k.ú. Město Žďár a znova postavení garáže na pozemku parc. č. 3156 v k. ú. Město Žďár na náklady investora rekonstrukce kanalizace a vodovodů.

Místo stavby se nachází v chráněné krajinné oblasti Žďárské vrchy. Krajem ulice V Lískách a Na Úvoze prochází ochranné pásmo vodního zdroje Staviště I. stupně. Nejbližší část kanalizace je umístěna ve vzdálenosti 6 m od tohoto ochranného pásma.

Na základě ustanovení § 54 odst. 4 zákona č. 254/2001 Sb., o vodách a o změně některých zákonů (vodní zákon) ve znění pozdějších předpisů, vyhlášky Ministerstva zemědělství č. 432/2001 Sb., o dokladech žádosti o rozhodnutí nebo vyjádření a o náležitostech povolení, souhlasů a vyjádření vodoprávního úřadu vydává Povodí Vltavy, státní podnik, jako příslušný správce povodí v dílčím povodí Dolní Vltavy k předložené projektové dokumentaci následující

stanovisko:

A. Z hlediska zájmů daných Národním plánem povodí Labe, Plánem dílčího povodí Dolní Vltavy [ustanovení § 24 až § 26 vodního zákona] **je** uvedený záměr **možný**, protože lze předpokládat, že záměrem nedojde ke zhoršení stavu vodního útvaru, a že nebude mít za následek nedosažení dobrého stavu. Toto hodnocení vychází z posouzení souladu daného záměru s výše uvedenými platnými dokumenty.

B. Z hlediska dalších zájmů daných vodním zákonem **souhlasíme** s rekonstrukcí kanalizace, vodovodů, s odstranění a novostavbou garáže ve Žďáru nad Sázavou za předpokladu splnění **dále uvedených podmínek:**

1. Rekonstrukce vodovodů, kanalizace, demolice a stavba garáže nesmí ohrozit jakost podzemních a povrchových vod.
2. Hlína z výkopu nesmí být skladována v blízkosti povrchových vod.

Toto stanovisko správce povodí platí dva roky ode dne jeho vydání.

V příloze Vám vracíme zaslanou projektovou dokumentaci.

Povodí Vltavy,
státní podnik
závod Dolní Vltava 18
Grafická 36, 150 21 Praha 5

Ing. Jan Goldbach
vedoucí provozního střediska
povrchových a podzemních vod

Na vědomí
spis pro archiv: **SP-2017/1243**

Krajská správa a údržba silnic Vysočiny
příspěvková organizace

Kosovská 16, 586 01 Jihlava

ODDĚLENÍ TECHNICKO-SPRÁVNÍ, JIHLAVSKÁ 1, 591 01 ŽĎÁR NAD SÁZAVOU

UNI Projekt Žďár nad Sázavou

Studetská 1133
591 01 Žďár nad Sázavou

VÁŠ DOPIS ZNAČKY	NAŠE ZNAČKA	VYŘIZUJE	ŽĎÁR N/S.
	KSAUSVPO1/636//2017	Matyášková	10.2.2017

Věc
V y j á d ř e n í k projektové dokumentaci k územnímu rozhodnutí a stavebnímu povolení na stavbu „Žďár nad Sázavou – rekonstrukce vodovodu a kanalizace ulice v Lískách a Na Úvoze"

S předloženou projektovou dokumentací k územnímu rozhodnutí a stavebnímu povolení na stavbu „Žďár nad Sázavou – rekonstrukce vodovodu a kanalizace ulice v Lískách a Na Úvoze" souhlasíme.

.....
Ing. Miloslav Štěpánek
Vedoucí technicko-správního oddělení
Pracoviště Žďár nad Sázavou

Krajská správa a údržba
silnic Vysočiny, příspěvková organizace
Kosovská 1122/16, 586 01 Jihlava
IČO: 00090450
Oddělení TSÚ Žďár nad Sázavou, tel.: 566 692 011
Jihlavská 1, 591 01 Žďár nad Sázavou

POLICIE ČESKÉ REPUBLIKY
KRAJSKÉ ŘEDITELSTVÍ POLICIE KRAJE VYSOČINA

Územní odbor Žďár nad Sázavou
Dopravní inspektorát

Č.j.: KRPJ-11871-1/ČJ-2017-161406 Žďár nad Sázavou 31. ledna 2017

Stanislav Blaha - Uniprojekt
Studentská 1133
59101 Žďár nad Sázavou

1. Zvláštní užívání pozemních komunikací dle § 25 odst. 6 písm. d) zák. č. 13/1997 Sb., o pozemních komunikacích v rámci akce „Žďár nad Sázavou – rekonstrukce vodovodu a kanalizace ulice V Lískách a Na Úvoze"

Závazné stanovisko:
(ve smyslu § 25 zákona č. 13/1997 Sb., o pozemních komunikacích)

Policie ČR, Dopravní inspektorát Žďár nad Sázavou, jako orgán vykonávající státní správu ve věcech provozu na pozemních komunikacích a bezpečnosti a plynulosti provozu na pozemních komunikacích v souladu s ustanovením §124 zákona č. 361/2000 Sb., o provozu na pozemních komunikacích, a v souladu s ustanovením §1 zákona č. 12/1997 Sb., o bezpečnosti a plynulosti provozu na pozemních komunikacích, a jako orgán sloužící veřejnosti, jehož úkolem je mj. chránit bezpečnost osob a majetku a veřejný pořádek v souladu s ustanovením §2 zákona č. 273/2008 Sb., o Policii České republiky, k Vaší žádosti sděluje:

Podle § 2 odst. 1 zákona č. 13/1997 Sb., o pozemních komunikacích je pozemní komunikace dopravní cesta určená k užití silničními a jinými vozidly a chodci, včetně pevných zařízení nutných pro zajištění tohoto užití a jeho bezpečnosti. § 36 citovaného zákona upravuje podmínky styku dálnice, silnice a místní komunikace s vedeními a s okolím.

Policie ČR, Dopravní inspektorát Žďár nad Sázavou, **za předpokladu** souladu Vámi navrženého řešení s výše citovanými zákonnými ustanoveními, **souhlasí** se zvláštním užíváním dotčených pozemních komunikací (místní komunikace) ve smyslu § 25 odst. 6 písm. d) zákona č. 13/1997 Sb., o pozemních komunikacích *(umístění inženýrských sítí a jiných nadzemních nebo podzemních vedení všeho druhu v silničním pozemku, na něm nebo na mostních objektech).*

nám. Republiky 69
591 20 Žďár nad Sázavou

Tel.: +420 974 282 259
Fax: +420 974 282 928
Email: milan.prokop@pcr.cz

2. „Žďár nad Sázavou – rekonstrukce vodovodu a kanalizace ulice V Lískách a Na Úvoze" - projektová dokumentace

Stanovisko:
(ve smyslu § 16 odst. 2. písm. b) zákona č. 13/1997 Sb., o pozemních komunikacích)

Policie ČR, Dopravní inspektorát Žďár nad Sázavou, **za předpokladu** souladu s podmínkami pod bodem 1. tohoto dokumentu **souhlasí** s předloženou PD předmětné stavby pro územní a stavební řízení (územní rozhodnutí a stavební povolení).

Zpracoval: por. Bc. Milan PROKOP
komisař

npor. Bc. Zdeněk Kubík
vedoucí oddělení

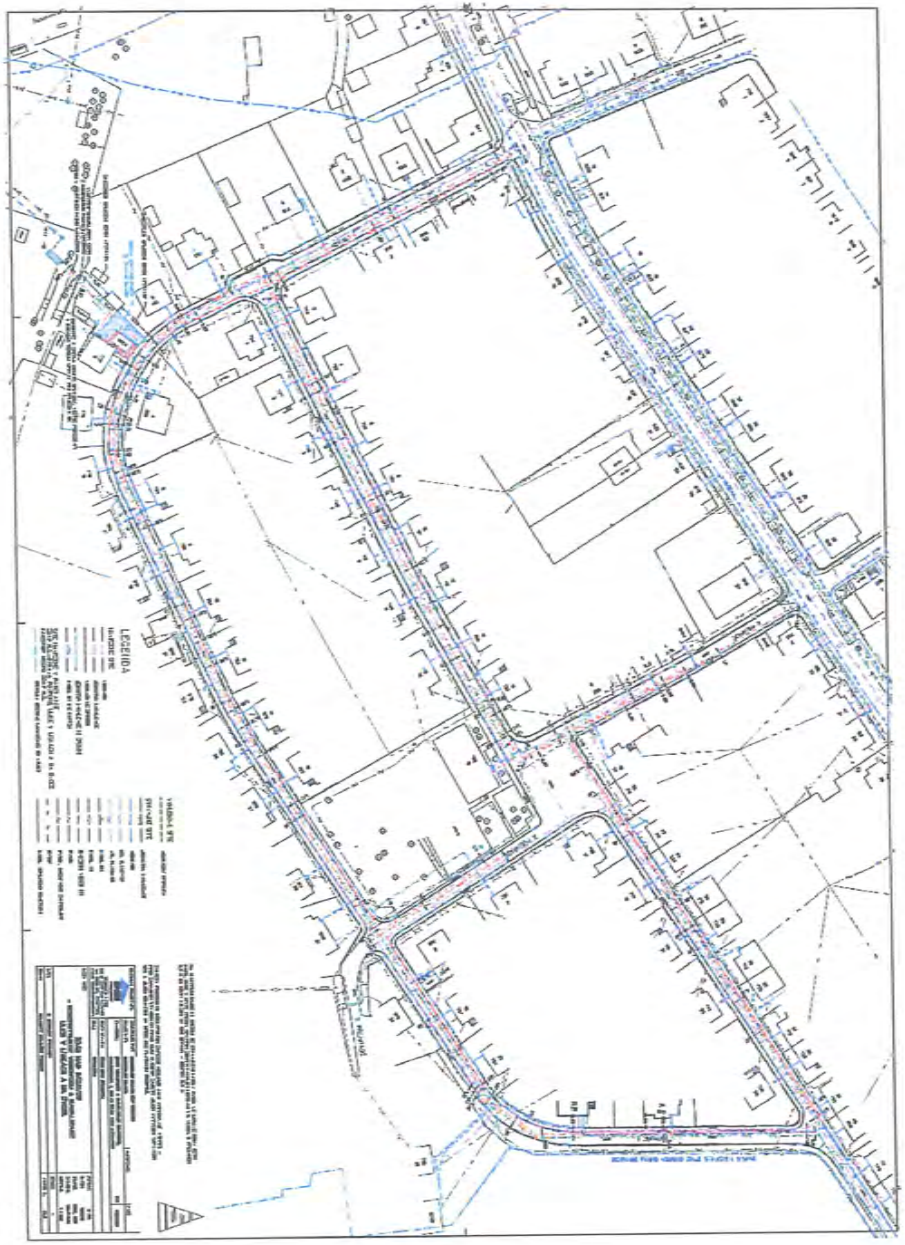

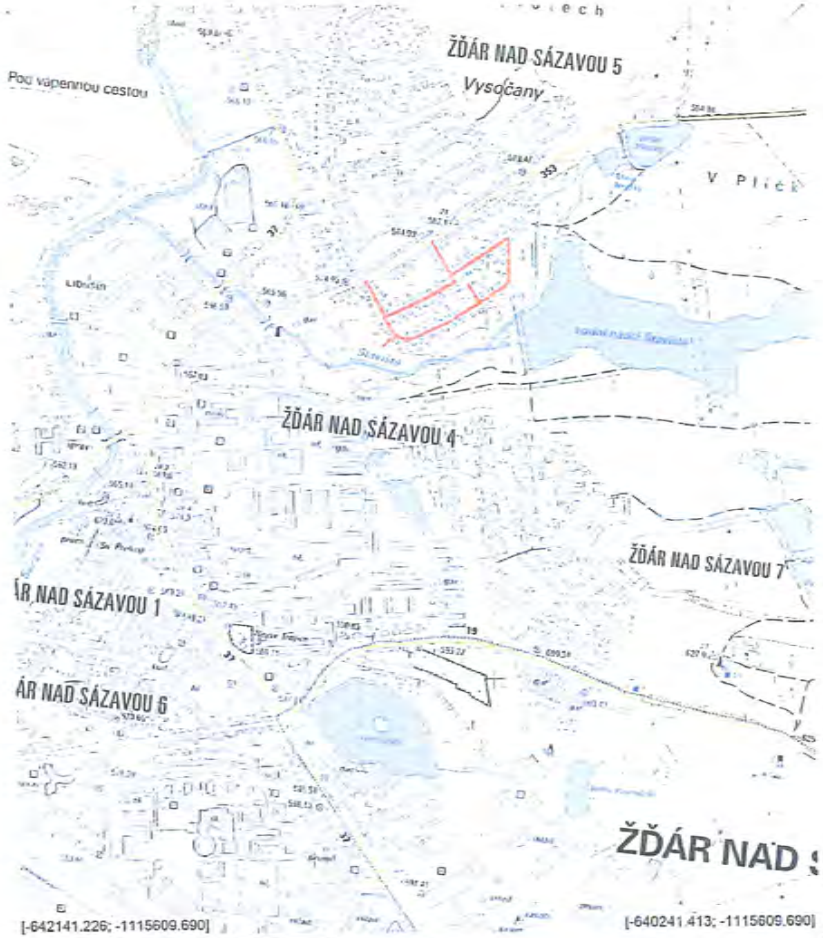

GENERÁLNÍ PROJEKTANT: VAI PROJEKT, STUDENTSKÁ 1033, 591 01 ŽĎÁR NAD SÁZAVOU, tel: 566651192, 605407990, e-mail: blaha.stan@gmail.com	ZODP.PROJEKTANT: STANISLAV BLAHA IČO: 1328182	AUTORIZACE:	PARÉ:
	PROJEKTANT: STANISLAV BLAHA		
	STAVEBNÍK: SVAZ VODOVODŮ A KANALIZACÍ ŽĎÁRSKO, VODÁRENSKÁ 2, 591 01 ŽĎÁR NAD SÁZAVOU	IČO:	43383513
	MÍSTO STAVBY: ŽĎÁR NAD SÁZAVOU		
	KRAJ: VYSOČINA		

NÁZEV AKCE:

ŽĎÁR NAD SÁZAVOU
- REKONSTRUKCE VODOVODU A KANALIZACE
ULICE V LÍSKÁCH A NA ÚVOZE

		FORMÁT:	A4
		DATUM:	12/2018
		STUPEŇ:	DUR, DSP
		ZAKÁZKA:	129-P-2018
		MĚŘÍTKO:	1 : 10000
ČÁST:	C SITUAČNÍ VÝKRESY	REVIZE:	-
OBSAH:	SITUAČNÍ VÝKRES ŠIRŠÍCH VZTAHŮ	VÝKRES Č.:	C.1

AGENTURA OCHRANY PŘÍRODY A KRAJINY ČESKÉ REPUBLIKY

REGIONÁLNÍ PRACOVIŠTĚ
SPRÁVA CHRÁNĚNÉ KRAJINNÉ OBLASTI ŽĎÁRSKÉ VRCHY

AOPK ČR
Regionální pracoviště SCHKO Žďárské vrchy
Brněnská 39
591 01 Žďár nad Sázavou
tel.: +420 566 653 111
fax: +420 566 653 116
e-mail: zdarvrch@nature.cz
www.nature.cz

UNI PROJEKT Žďár nad Sázavou
Stanislav Blaha
Studentská 1133
591 01 Žďár nad Sázavou

NAŠE ČÍSLO JEDNACÍ: 00140/ZV/17 **VYŘIZUJE:** Ing. Josef Havelka **DATUM:** 26.1.2017

Věc: vyjádření k akci: „Žďár nad Sázavou – rekonstrukce vodovodu a kanalizace ulice V Lískách a Na Úvoze"

Agentura ochrany přírody a krajiny České republiky, RP Správa CHKO Žďárské vrchy (dále jen „Agentura") obdržela dne 11.1.2017 žádost firmy UNI PROJEKT Žďár nad Sázavou, Studentská 1133, 591 01 Žďár nad Sázavou, o vyjádření ke společné projektové dokumentaci stavby „Žďár nad Sázavou – rekonstrukce vodovodu a kanalizace ulice V Lískách a Na Úvoze". Dokumentace je zpracovaná pro vydání územního rozhodnutí, stavebního povolení a povolení k odstranění stavby garáže.

Sdělujeme, že stavba se nachází v zastavěné části města, které se nachází na území CHKO Žďárské vrchy, její realizace není v rozporu s ustanoveními zákona č. 114/92 Sb., o ochraně přírody a krajiny v platném znění (dále jen „zákon").

Proti stavbě dle předložené žádosti nemá Agentura námitek, v souladu s ustanovením § 44 odst. 2 písm. b) zákona nebude k akci vydávat závazné stanovisko podle § 44 odst. 1 zákona.

(podepsáno elektronicky)

Ing. Václav Hlaváč, v. r.
ředitel Správy CHKO

LESY ČR

LESY ČESKÉ REPUBLIKY, S. P., LESNÍ SPRÁVA NOVÉ MĚSTO NA MORAVĚ
Školní 460, 592 31 Nové Město na Moravě, tel. +420 956154111, fax +420 566617283, ls154@lesycr.cz, ID DS: e8jcfsn

UNI PROJEKT Žďár nad Sázavou
Stanislav Blaha
Studentská 1133
591 01 Žďár nad Sázavou

VÁŠ DOPIS ZN.	ČÍSLO JEDNACÍ	SPISOVÁ ZNAČKA	DATUM
	LCR154/000055/2017	LCR002495/2017	17.1.2017

VYŘIZUJE	TELEFON	GSM	FAX	E-MAIL
Řetický	956 154 106	724 623 748	566 617 283	emanuel.reticky@lesycr.cz

Vyjádření k investičnímu záměru

Žadatel:		UNI PROJEKT Žďár nad Sázavou, Stanislav Blaha, Studentská 1133, 591 01 Žďár nad Sázavou
Investor:		Svaz vodovodů a kanalizací Žďársko, Vodárenská 2, 591 01 Žďár nad Sázavou
Název stavby:		Žďár nad Sázavou – rekonstrukce vodovodu a kanalizace ulice V Lískách a Na Úvoze
Místo stavby:	kraj:	Vysočina
	ORP:	Žďár nad Sázavou
	obec:	Žďár nad Sázavou
	kat. území:	Město Žďár
	pozemky:	č. parc. 3230, 3232, 3233, 3156, 3151, 3150, 3124, 3173, 3093, 3092, 3069, 3036, 2988, 3095

Uvedenou stavbou budou dotčeny (do 50 m od okraje lesa) lesní pozemky č. parcelní 3235 a 8209, k.ú Město Žďár. Tyto pozemky jsou ve vlastnictví státu s právem hospodařit podnikem Lesy České republiky, s.p..

K výše uvedené stavbě nemáme zásadních námitek za předpokladu dodržování zákona č. 289/1995 Sb. o lesích v platném znění (dále jen „zákon o lesích"), zejména ustanovení § 19 a § 20 a dodržení následujících podmínek:

- Před zahájením prací je nutno získat souhlas příslušné státní správy lesů k dotčení pozemků do vzdálenosti 50 m od okraje lesa

Při samotné realizaci stavby je nutno dodržet následující podmínky:

- lesní pozemky nesmí být používány k přístupu na stavbu.
- lesní pozemky nesmí být využívány jako zařízení staveniště.
- stavební materiál, přebytky zemin nebo pařezy nesmí být volně umisťovány do okolních lesních porostů.

LESY ČR

LESY ČESKÉ REPUBLIKY, S. P., LESNÍ SPRÁVA NOVÉ MĚSTO NA MORAVĚ
Školní 460, 592 31 Nové Město na Moravě, tel. +420 956154111, fax +420 566617283, ls154@lesycr.cz, ID DS: e8jcfsn

- při provádění a následném užívání stavby nesmí být narušen kořenový systém.
- na lesních pozemcích se nesmí provádět terénní úpravy, narušovat půdní kryt.

Toto vyjádření je určeno:

- pro účely rozhodnutí státní správy lesů dle § 14, odst. 2 zákona o lesích
- pro účely územního řízení
- pro účely stavebního řízení

S pozdravem

Lesy České republiky, s.p. [07]
se sídlem Přemyslova 1106/19, Nový Hradec Králové
500 08 Hradec Králové
IČ: 42196451, DIČ: CZ42196451
Lesní správa Nové Město na Moravě
Školní 460, 592 31 Nové Město na Moravě

.....
Ing. Josef Pollak
lesní správce

Na vědomí: revír 11 - Žďár

VĚC: **ZÁPIS Z VÝBĚRU STAVENIŠTĚ ZE DNE 22.12.2015**

AKCE: **„ŽĎÁR NAD SÁZAVOU - REKONSTRUKCE VODOVODU A KANALIZACE ULICE V LÍSKÁCH A NA ÚVOZE“**

Účastníci jednání:
Viz přiložená prezenční listina

UNI PROJEKT Žďár nad Sázavou obdržel objednávku od SVK Žďársko na zpracování projektu "Žďár nad Sázavou – rekonstrukce vodovodu a kanalizace ulice V Lískách a Na Úvoze" ve městě Žďár nad Sázavou podle záměru rekonstrukce VAS a.s. ID: 426 a 425 ze dne 7.10.2009, ID: 1455 ze dne 24.3.2015 a ID: 1442 ze dne 10.3.2015.

Na základě této objednávky byl svolán výběr staveniště.

Na dnešním jednání byl dohodnut následující rozsah prací související s výše uvedenou stavbou:

Vodovod:

- bude provedena kompletní rekonstrukce stávajících vodovodních řadů z trub litinových DN 80 v ulicích V Lískách, Na Úvoze a K Přehradě
- s ohledem na vedení ostatních inženýrských sítí, především NTL plynovodu, bude vodovod veden převážně v nových trasách, v souběhu s rekonstruovanou stokou jednotné kanalizace
- nové vodovodní řady budou na třech místech napojeny na stávající zachované vodovodní řady. První napojení bude na křižovatce ulic Vysocká a V Lískách, v místě napojení na vodovodní řad DN 100 z tvárné litiny, u domu č.p. 645. Druhé napojení bude provedeno na křižovatce ulic Vysocká a K Přehradě, v místě napojení na stávající vodovodní řad DN 100 z tvárné litiny, u domu č.p. 703. Třetí napojení bude provedeno na křižovatce ulic Na Úvoze a V Lískách, v místě napojení na vodovodní řad DN 80 z trub PE, u domu č.p. 740.
- napojení na stávající vodovod na ulici Vysocká bude provedeno mimo silnici II/353
- nové vodovodní řady budou provedeny z potrubí PE 100 RC d 90 a d 110, spojování potrubí pomocí elektrotvarovek.
- na rekonstruovaný vodovod budou přepojeny veškeré stávající vodovodní přípojky. V místě přepojení bude zřízeno odbočení s uzávěrem.
- navrtávky přípojek na vodovod budou plastové navařovací sedlové s odbočkou, poklopy na přípojkách budou plastové s litinovým víčkem.
- umístění sekčních uzávěrů bude dořešeno na technickém útvaru VAS a.s. během zpracování projektové dokumentace.
- stávající rušený vodovod bude ponechán v zemi.
- nové hydranty budou podzemní, dvojčinné DN 80. Před hydranty budou osazeny šoupátka DN 80. Hydranty budou přednostně umísťovány mimo komunikaci.
- k potrubí vodovodních řadů bude připáskován vytyčovací kabel 1 x 6 mm^2. K potrubí vodovodních přípojek bude připáskován vytyčovací kabel 1 x 4 mm^2.

Kanalizace:

- bude provedena kompletní rekonstrukce stávajících stok jednotné kanalizace v ulicích V Lískách, Na Úvoze a K Přehradě. Kanalizační stoky jsou provedeny o dimenzi DN 300, DN 400 a DN 500 z trub betonových a kameninových. Úsek kanalizace na ulici V Lískách, mezi šachtami č. 1337 a 1338 je již zrekonstruován.
- začátek rekonstrukce jednotné kanalizace bude v místě napojení do stávající odlehčovací komory OK15, která je umístěna na soukromém pozemku v blízkosti vodního toku Staviště.

- nové kanalizační stoky budou na čtyřech místech propojeny se stávající zachovanou kanalizací. První propojení bude provedeno v odlehčovací komoře OK15. Druhé propojení bude provedeno na křižovatce ulic Vysocká a V Lískách, u objektu č.p. 645, v místě napojení na kanalizaci DN 300 z trub betonových. Třetí napojení bude provedeno v ulici V Lískách, u domu č.p. 800, v místě napojení na rekonstruovanou stoku DN 300 z trub kameninových. V místě spojení bude zřízena nová revizní šachta. Čtvrté napojení bude provedeno na křižovatce ulic Na Úvoze a V Lískách, u domu č.p. 740, v místě spojení s kanalizačními stokami DN 300 z trub kameninových. V místě spojení bude případně zřízena nová šachta, umožňující napojení nové kanalizační stoky vedené v ulici Na Úvoze, při dodržení min. odstupových vzdáleností od ostatních sítí a min. úhlů při křížení s těmito sítěmi.

- s ohledem na vedení ostatních inženýrských sítí, především NTL plynovodu, bude kanalizace vedena převážně v nových trasách, v souběhu s rekonstruovaným vodovodem

- stávající kanalizační stoka DN 500 v úseku mezi OK15 a šachtami č. 387 a 388 je vedena po soukromých pozemcích č. 3230, 3232, 3233, 3156 a 3151. Na pozemku u domu č.p. 772 je kanalizace vedena pod zděnou garáží. Na začátku projekčních prací bude s vlastníky těchto pozemků předběžně projednán záměr na rekonstrukci kanalizace, s vedením kanalizace v nové trase, mimo garáž a ochranná pásma stromů. Toto jednání zajistí projektant a provozovatel kanalizace. Při vedení kanalizace v nové trase bude ovšem nutno na pozemku č. 3156 demontovat stávající skleník a ve spodní části pozemku část oplocení, včetně kamenné zídky. Po položení kanalizace bude postaven nový skleník, pokud možno mimo ochranné pásmo kanalizace a oplocení. Příjezd na pozemky č. 3230, 3232 a 3233 se předpokládá z ulice V Lískách, přes pozemek u domu č.p. 772, při dočasném dorovnání terénních nerovností. U objektu č.p. 772 bude zrekonstruována kanalizační přípojka. Z důvodu změny trasy bude nutno na nové kanalizaci zřídit před odlehčovací komorou navíc dvě revizní šachty. Umístění těchto šachet bude projednáno s vlastníky soukromých pozemků. Další variantou je rekonstrukce ve stávající trase, za předpokladu demolice garáže a skácení 1 stromu.

- dimenze kanalizačních stok bude navržena v souladu se zpracovaným generelem na odvodnění města Žďár nad Sázavou a ověřena výpočtem.

- na rekonstruovanou kanalizaci budou přepojeny veškeré stávající kanalizační přípojky. Pro jednu nemovitost bude zřízena, pokud to bude technicky možné, jen jedna kanalizační přípojka, a to i v případě, že v současné době je z připojovaného objektu zřízeno několik přípojek.

- přípojky budou napojeny pomocí kameninových odboček, které budou součástí kanalizační stoky.

- součástí dokumentace na rekonstrukci kanalizace bude i potrubí kanalizačních přípojek, které bude nutné pro přepojení nemovitostí z jedné kanalizační stoky na druhou.

- hloubky uložení stávající kanalizace budou ověřeny během zpracování projektové dokumentace.

- číslování nových šachet zjistí projektant dotazem na GIS

- jednotná kanalizace bude provedena z kameninových trub. Potrubí bude uloženo do betonových sedel s úhlem uložení 120° a opatřeno pískovým obsypem.

- kanalizační šachty na stokách budou betonové prefabrikované, včetně den, u kterých bude žlab obložen kameninou. Výška žlabu v rohových a spojných šachtách se bude rovnat DN kanalizace.

- šachty budou opatřeny litinovými poklopy KASI (plovoucí v komunikaci a s litinobetonovým rámem v nezpevněném terénu) s logem SVK Žďársko.

- stávající kanalizační stoky určená ke zrušení budou vyplněny cemento – popílkovou směsí, z důvodu zamezení možnému propadu terénu nad trasou kanalizace, nebo budou vybourány.

- na základě předběžného návrhu trasy kanalizace, se předpokládá, že při výstavbě kanalizace bude nutno demontovat asi polovinu uličních vpustí a na místo nich osadit vpusti nové, do stejných míst.

Společné pro vodovod a kanalizaci:

- projektová dokumentace bude zpracována v jednom stupni, tj. společná dokumentace pro územní rozhodnutí a stavební povolení a následně i dokumentace pro provádění stavby

- v rámci zpracování projektové dokumentace bude svoláno jednání, na místě stavby, za účasti projektanta, provozovatele vodovodu a kanalizace, zástupce města a vlastníků jednotlivých nemovitostí. Na tomto jednání budou vlastníci nemovitostí seznámeni s rozsahem stavby, a případnou nutností rekonstrukce vodovodních a kanalizačních přípojek, které jsou v jejich vlastnictví. Případná rekonstrukce přípojek bude dána materiálem a technickým stavem přípojek. Při jednání bude u jednotlivých vlastníků nemovitostí zjištěn materiál, stáří a směrové vedení přípojek.
- během projekčních prací bude provedena aktualizace stávajícího polohopisného a výškopisného zaměření
- dotčené povrchy budou v šířce výkopů uvedeny do původního stavu. V jednotlivých ulicích bude opravena přibližně polovina komunikace a přilehlý chodník, v kterém bude veden vodovodní řad.
- během projekčních prací projektant stavby vyčíslí m2 ploch komunikací a chodníků, které nebudou dotčeny stavbou vodovodu a kanalizace, a u kterých by přicházela do úvahy oprava ze strany města Žďár nad Sázavou, tak aby jednotlivé ulice byly opraveny kompletně. Tyto údaje projektant předá zástupci města.
- s případnou opravou ploch, kterou by realizovalo Město Žďár nad Sázavou, by bylo vhodné rekonstruovat i zbývající uliční vpusti, které nebudou vyměněny při stavbě kanalizace.
- na základě podnětu vlastníků nemovitostí situovaných v nejnižší části ulice V Lískách, by bylo vhodné zřídit přes komunikaci ulice Na Úvoze žlabovou vpusť, s napojením do rekonstruované kanalizace. Umístění u domů č.p. 743 a 754. Vpusť by byla osazena na náklady města Žďár nad Sázavou.

Provozovatel vodovodu a kanalizace zajistí a předá projektantovi stavby:

1. kamerové prohlídky všech úseků jednotné kanalizace určené k rekonstrukci
2. materiál stávajících vodovodních přípojek
3. pracovníka, který společně s projektantem stavby bude obcházet jednotlivé nemovitosti, pro zjištění stavu a počtu kanalizačních přípojek

Sepsal: Stanislav Blaha

VĚC: **ZÁPIS Z VÝROBNÍHO VÝBORU ZE DNE 18.7.2016**

AKCE: **„ŽĎÁR NAD SÁZAVOU - REKONSTRUKCE VODOVODU A KANALIZACE ULICE V LÍSKÁCH A NA ÚVOZE“**

Účastníci jednání byli seznámeni s následujícím:

A. S variantním řešením rekonstrukce kanalizace vedené v současné době přes soukromé pozemky a pod garáží u rodinného domu č.p. 772. S ohledem na kapacitní problémy stávající kanalizace a nutnost zvětšení dimenze kanalizace z DN 500 na DN 600 není možno rekonstruovat stávající kanalizaci pomocí vyvložkování. Stávající garáž sousedí s garáží u domu č.p. 751.

- první možností je zbourání stávající garáže a postavení garáže nové na jiném místě, při spoluúčasti vlastníka domu č.p. 772. Následná rekonstrukce kanalizace ve stávající trase výkopem.
- druhou možností je vedení kanalizace v nové trase, mimo objekt garáže. Toto řešení vyžaduje umístění dvou lomových šachet na soukromých pozemcích, s čímž vlastníci pozemků nesouhlasí. Při této variantě, se rovněž vlastník pozemku č. 3156, zmínil o finanční kompenzaci za rozšíření ochranného pásma na jeho pozemku a tím znemožnění další výstavby a znehodnocení pozemku.
- třetí možností je rekonstrukce kanalizace ve stávající trase s realizovaným protlakem pod objektem garáže. Protlak by byl proveden v délce asi 10 m pomocí ocelové chráničky DN 1000, do které by bylo vsunuto kameninové potrubí DN 600 a meziprostor by byl vyplněn cementopopílkovou suspenzí.

- varianta s protlakem by byla řádově o 50 tis. Kč dražší než varianta s vedením v nové trase
- vlastníkem pozemku č. 3156 a domu č.p. 772 je pan Jaroslav Krejčí, V Lískách 772/11, Žďár nad Sázavou. Tel: 605150168, e-mail: krejdy.j@seznam.cz
- zástupce SVK Žďársko svolá jednání s panem Krejčím, kde bude dohodnuto konečné řešení

B. Začátek rekonstrukce jednotné kanalizace bude na pozemcích č. 3230, 3232 a 3233, které jsou ve vlastnictví: Pohanka Eduard, Dolní 182/28, Žďár nad Sázavou, Pohanka Karel, Štursova 1533/7, Žďár nad Sázavou a Pohanka Vít Mgr., Sázavská 2431/2, Žďár nad Sázavou.

Na pozemku č. 3232 je v ochranném pásmu situovaná vzrostlá olše, kterou požadují vlastníci, pokud to bude možné zachovat. S případným skácením budou souhlasit až při realizaci, pokud se prokáže, že není jiná možnost.

- od termínu jednání a času, kdy bude dohodnuto konečné řešení s vlastníky pozemků, bude následně i záviset termín dopracování a odevzdání projektové dokumentace. Dle platné smlouvy je termín odevzdání DSP do 15.9.2016 bez inženýrské činnosti. Odhad dopracování dokumentace – do 1,5 měsíce od konečné dohody.

C. S vyčíslením m^2 zpevněných ploch v ulici V Lískách, Na Úvoze a K Přehradě, s rozdělením na část, která bude opravena v rámci rekonstrukce vodovodu a kanalizace, investorem které je SVK Žďársko a na zbývající část, která by byla opravována na náklady Města Žďár nad Sázavou.

S orientačními náklady stavby.

Tyto materiály byly předány zástupci města.

Na jednání bylo dále dohodnuto, že Město Žďár nad Sázavou bude informovat vlastníka a provozovatele plynovodu v těchto ulicích o chystaném záměru rekonstrukce, s tím jestli neuvažuje v této části města s rekonstrukcí svých rozvodů.

Projektant stavby již zaslal zástupci města situaci s návrhem rekonstruovaných sítí, která bude sloužit jako podklad pro jednání s plynárnami.

V případě rekonstrukce plynovodu, bude nutno upravit trasy vodovodu a kanalizace a obě akce časově zkoordinovat, i co se týká projekční přípravy.

Připomínka VAS a.s.:

s variantou protlaku VAS obecně nesouhlasí, jelikož je to nekoncepční řešení s oddálením problému do budoucna

Vyjádření RWE:

Dle našeho informačního systému je plynárenské zařízení (PZ) v uvedených ulicích ve stavu, jež umožňuje bezpečnou a spolehlivou distribuci zemního plynu. PZ v uvedených ulicích nesplňují platnou strategii zařazování PZ na obnovu. V případě, že při rekonstrukci vodovodů a kanalizace bude v uvedených ulicích zjištěn stav PZ v rozporu s mým vyjádřením výše, budeme řešit stav PZ ad hoc.

Sepsal: Stanislav Blaha

PREZENČNÍ LISTINA

Z jednání konaného dne 18.7.2016 ve věci jednání ke stavbě:

ŽĎÁR NAD SÁZAVOU – REKONSTRUKCE VODOVODU A KANALIZACE ULICE V LÍSKÁCH A NA ÚVOZE

JMÉNO	ORGANIZACE	PODPIS
Leopold Petr	SVK Žďársko	
Flám Petr	— " —	
Kadlec Jar.	MěÚ o. KS	
Škodová Irena	MěÚ - DÚT	
Mikos Marek	VAS, a.s. ZR	
Nuhlíček Miroslav	— " —	
Blahut	VKI Projekt	

VĚC: **ZÁPIS Z JEDNÁNÍ ZE DNE 19.10.2016**

AKCE: **„ŽĎÁR NAD SÁZAVOU - REKONSTRUKCE VODOVODU A KANALIZACE ULICE V LÍSKÁCH A NA ÚVOZE“**

Účastníci jednání:
Ing. Petr Bláha – Svaz vodovodů a kanalizací Žďársko
pan Jaroslav Krejčí, V Lískách 772/11, 591 01 Žďár nad Sázavou
pan Stanislav Blaha – UNI PROJEKT Žďár nad Sázavou

Na jednání bylo dohodnuto následující:
- rekonstrukce kanalizace na pozemku č. 3156 bude provedena asi ve stávající trase, ve vzdálenosti asi 2,0 m od sousedního pozemku č. 3152, pomocí výkopů
- v trase kanalizace bude zbourána stávající garáž umístěná na pozemku č. 3151
- na místo zbourané garáže bude postavena garáž nová, poblíž stávajícího RD, mimo trasu kanalizace
- demolice stávající garáže a novostavba nové garáže bude začleněna do samostatných stavebních objektů projektu na rekonstrukci vodovodu a kanalizace
- práce spojené s demolicí stávající garáže a výstavbou nové garáže budou se 100% financovány investorem stavby, tj. SVK Žďársko. Cena těchto stavebních prací by neměla převyšovat odhadovanou cenu, která činí 420 000,- bez DPH.
- projektant stavby ověří na stavebním úřadě nutnost souhlasu vlastníka sousední garáže umístěné na pozemku č. 3154
- projektant stavby svolá jednání u pana Krejčího za účelem technického dořešení – již proběhlo dne 26.10.2016
- výstavba nové garáže nemusí předcházet demolici stávající garáže, obě tyto akce mohou běžet současně
- v objektu nové garáže bude provedena elektroinstalace s připojením z RD
- dešťové vody z garáže budou napojeny do stávající rekonstruované přípojky od domu č.p. 772
- před vjezdem do garáže bude zřízena žlabová vpusť
- příjezd na pozemek č. 3230 pánů Pohanků bude umožněn přes pozemek č. 3156 pana Krejčího
- z důvodu rozšíření objemu projekčních prací (o demolici a stavbu garáže) bude u projektové dokumentace upravena cena a termín. Toto bude řešeno pomocí dodatku, který bude předán ze strany projektanta, investorovi.

Sepsal: Stanislav Blaha