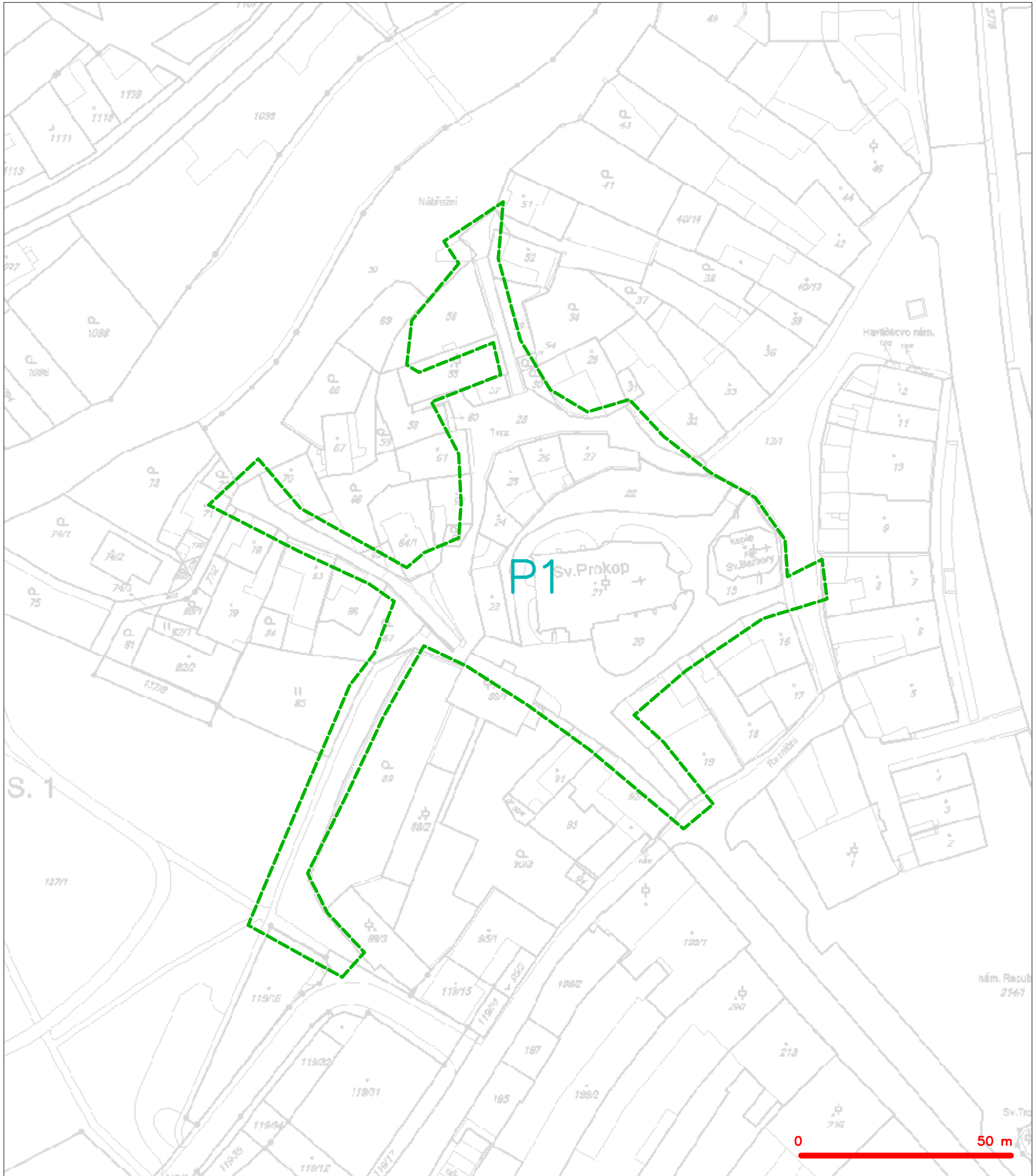


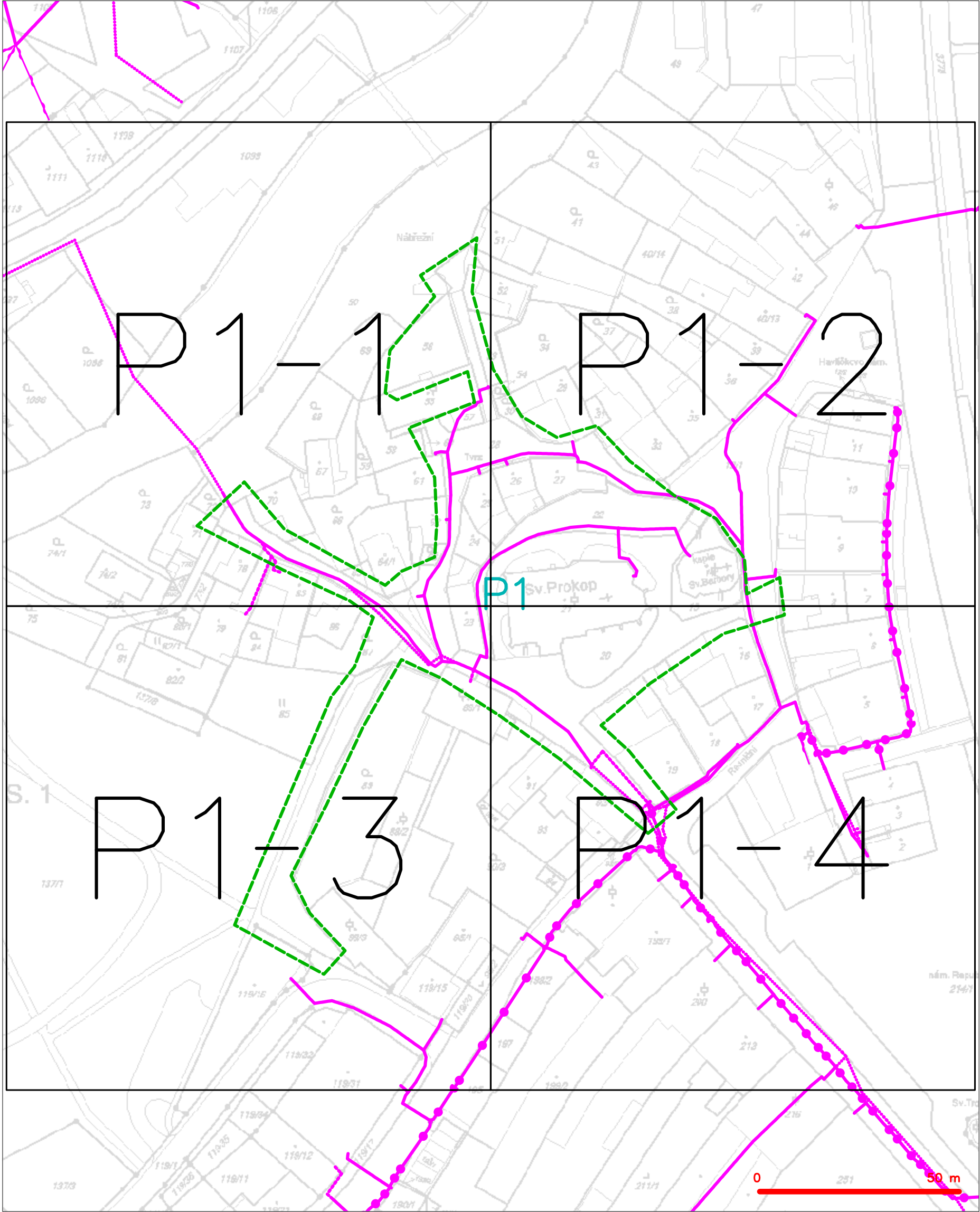
SITUAČNÍ VÝKRES - ZÁJMOVÉ ÚZEMÍ



LEGENDA  
----- hranice zájmového území k vyjádření

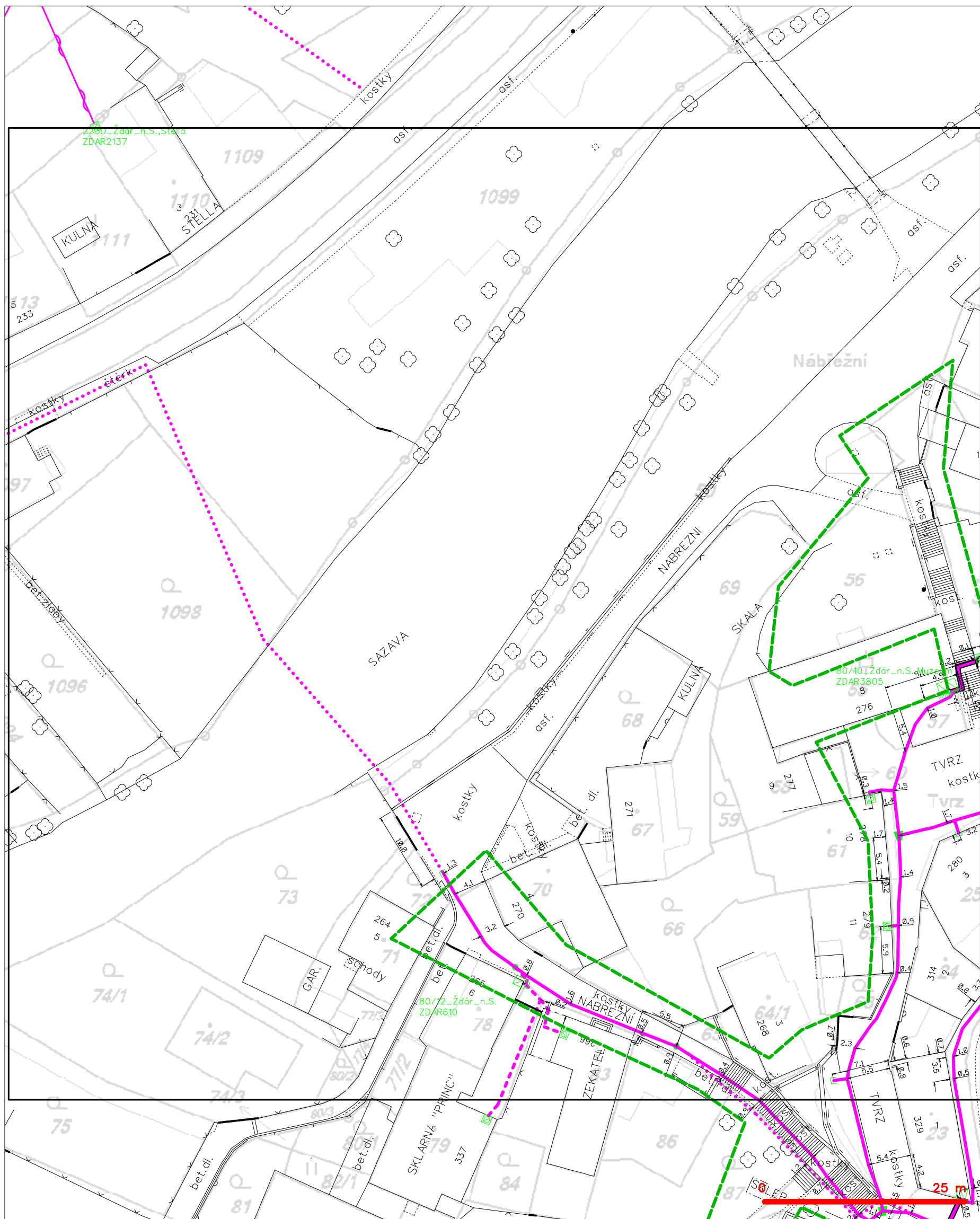
  
Česká telekomunikační infrastruktura a.s.  
Olšanská 2681/6  
130 00 Praha 3  
DIČ: CZ04084063  
96

SITUAČNÍ VÝKRES - POLYGON 1



LEGENDA	
	hranice zájmového území k vyjádření
	NV přípojka, území s NV přípojkou CETIN
	zaměřený průběh metalického kabelu
	zaměřený průběh optického kabelu, HDPE trubky nebo souběh optického a metalického kabelu
	nezaměřený průběh metalického kabelu
	nadzemní síť cizí
	nezaměřený průběh optického kabelu, HDPE trubky nebo souběh optického a metalického kabelu
	radiové síť, ochranné pásmo radiové sítě
	nadzemní síť
	neprovazované síť
	podzemní síť cizí
	síť s NV
	kollektor, kabelovod

SITUAČNÍ VÝKRES - POLYGON 1, list kladu P1-1

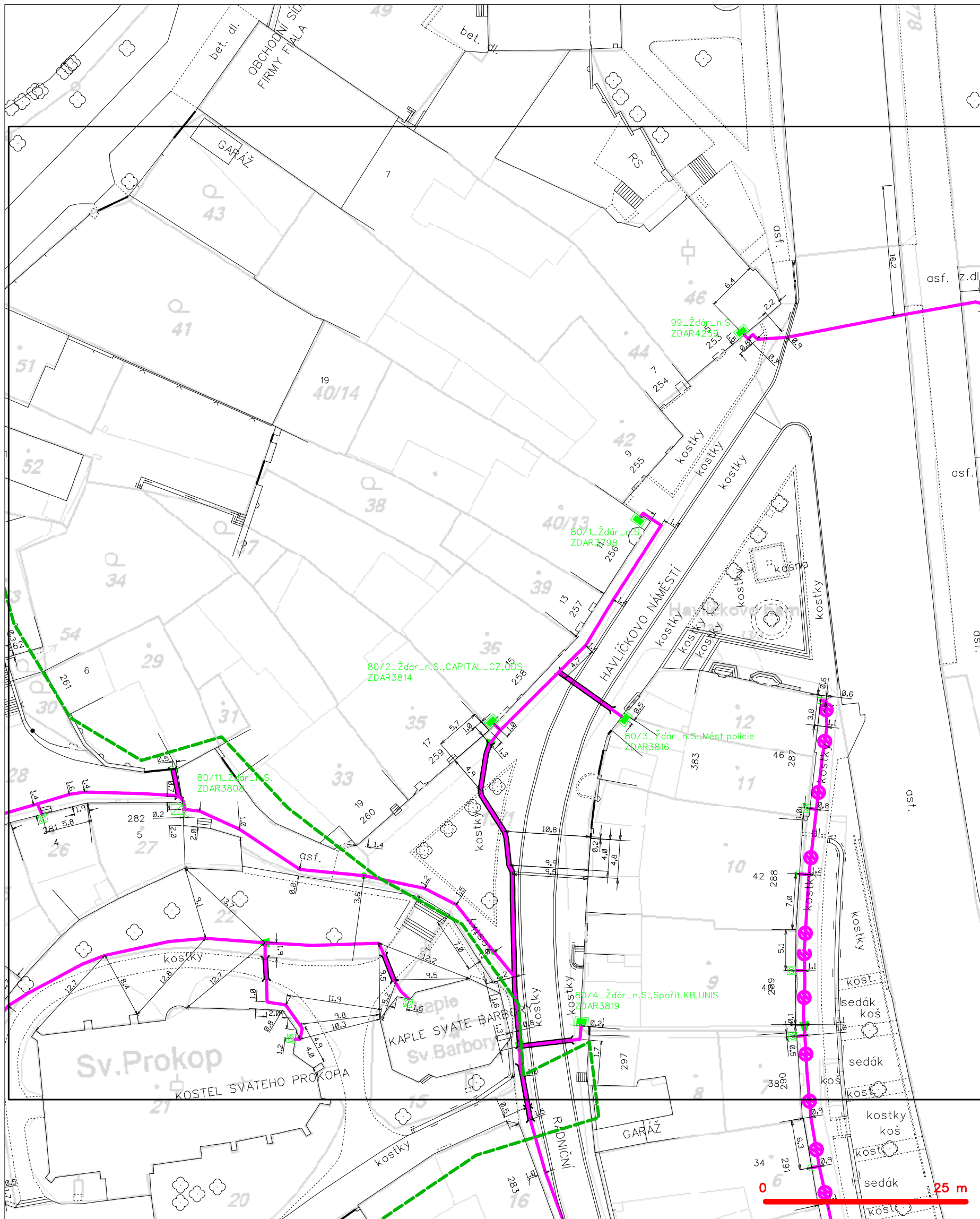


## LEGENDA

- |  |   |  |   |
|--|---|--|---|
|  | hranice zájmového území k vyjádření           |  | nezaměření průběh optického kabelu, HDPE trubky |
|  | NN přípojka, území s NN přípojkou CETIN       |  | nebo souběh optického a metalického kabelu      |
|  | zaměření průběh metalického kabelu            |  | radiové síť, ochranné pásmo radiové sítě        |
|  | zaměření průběh optického kabelu, HDPE trubky |  | nadzemní síť                                    |
|  | nebo souběh optického a metalického kabelu    |  | neprovazované síť                               |
|  | nezaměřený průběh metalického kabelu          |  | podzemní síť cizí                               |
|  | nadzemní síť cizí                             |  | síť s NN  |



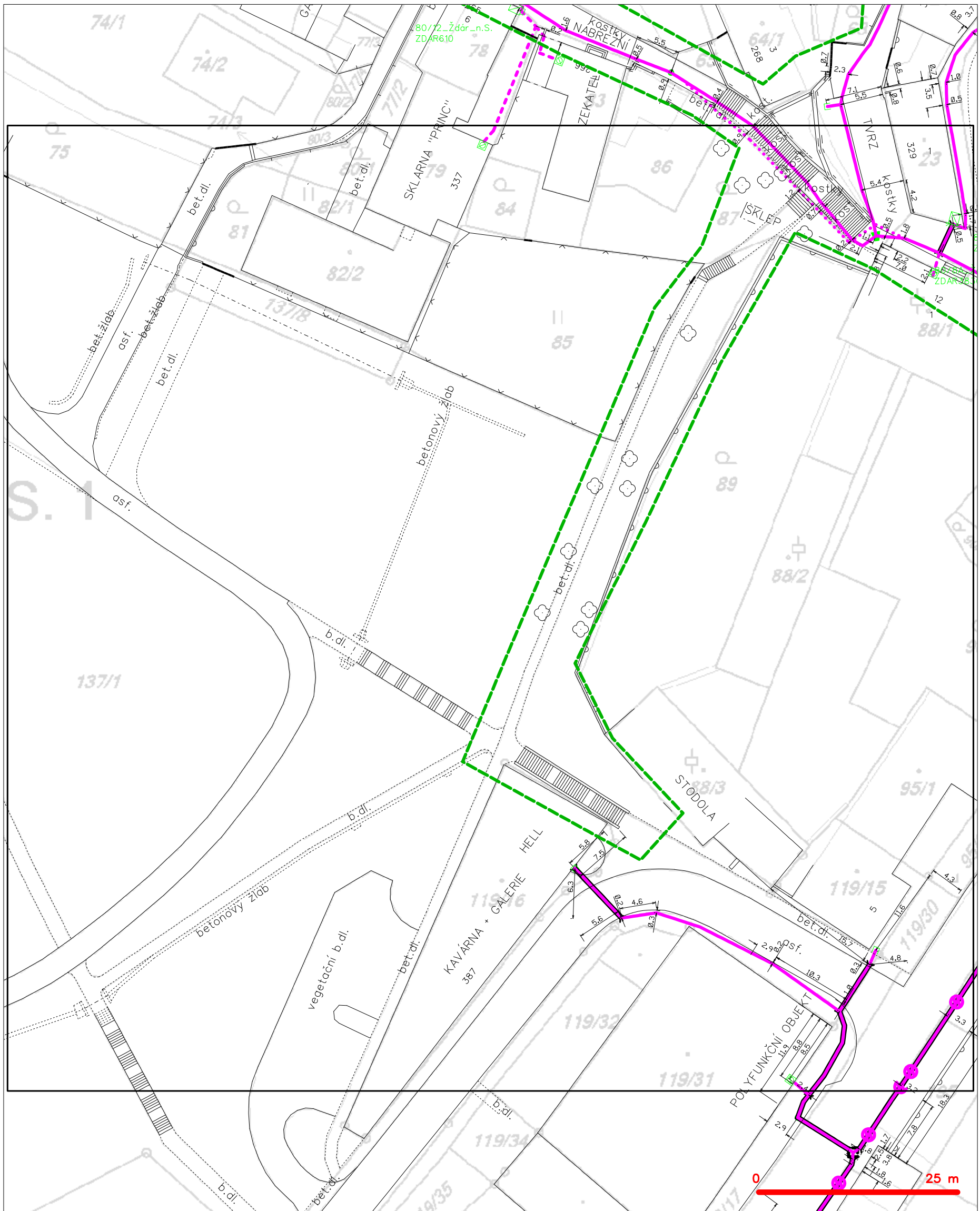
SITUAČNÍ VÝKRES - POLYGON 1, list kladu P1-2



LEGENDA

- |   |   |
|---|---|
| ----- hranice zájmového území k vyjádření         | --- nezaměřený průběh optického kabelu, HDPE trubky |
| ----- NV přípojka, území s NV přípojkou CETIN     | --- nebo souběh optického a metalického kabelu      |
| --- zaměřený průběh metalického kabelu            | --- radiové sítě, ochranné pásmo radiové sítě       |
| --- zaměřený průběh optického kabelu, HDPE trubky | --- nadzemní sítě                                   |
| --- nebo souběh optického a metalického kabelu    | --- neprovozované sítě                              |
| --- nezaměřený průběh metalického kabelu          | --- podzemní sítě cizí                              |
| --- nadzemní sítě cizí                            | --- síť s NV  |
|   | --- kolektor, kabelovod                             |

SITUAČNÍ VÝKRES - POLYGON 1, list kladu P1-3

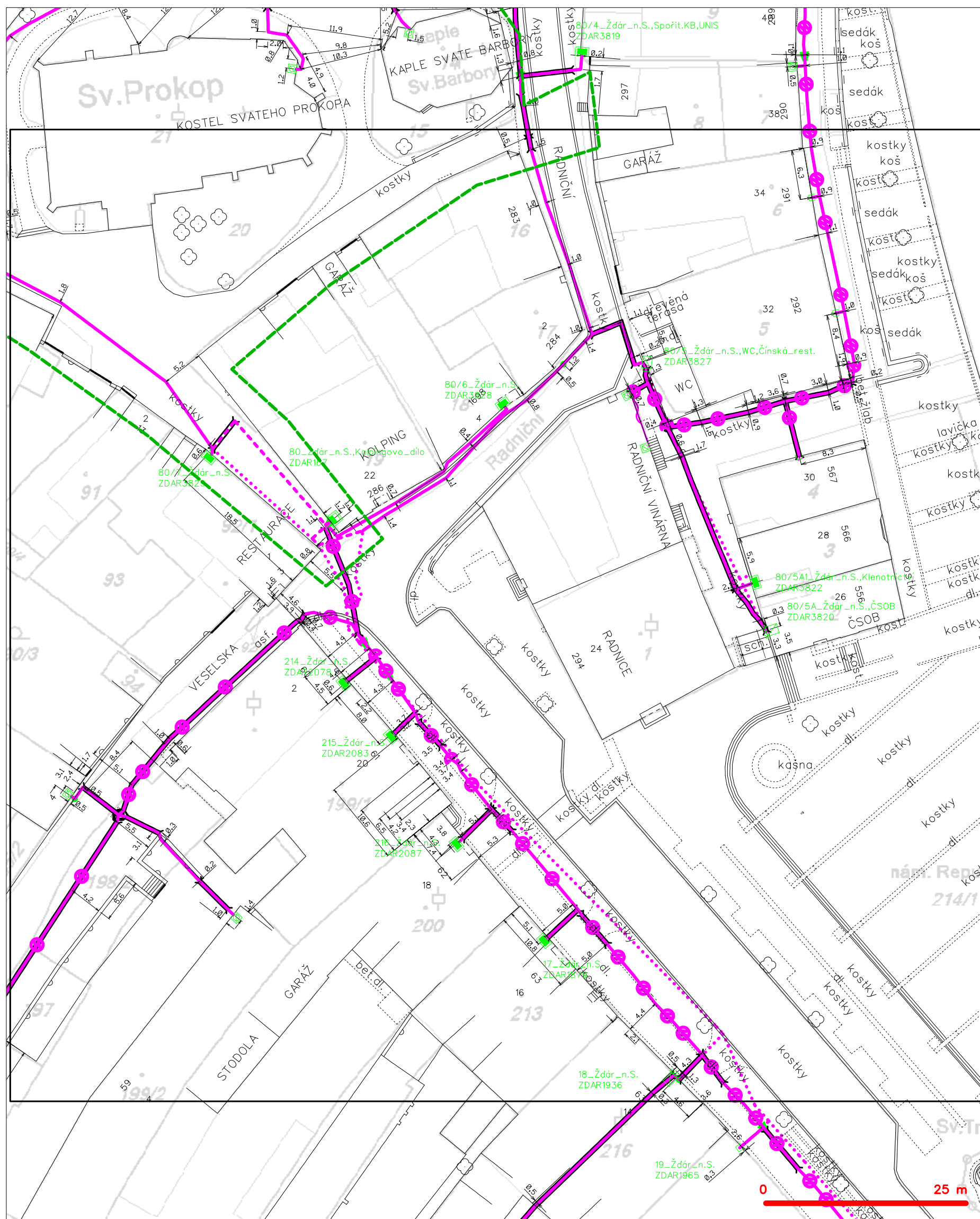


LEGENDA

- |       |   |           |   |
|-------|---|-----------|---|
| ----- | hranice zájmového území k vyjádření           | ---(X)--- | nezaměřený průběh optického kabelu, HDPE trubky |
| ----- | NV přípojka, území s NV přípojkou CETIN       | ---(X)--- | nebo souběh optického a metalického kabelu      |
| ----- | zaměřený průběh metalického kabelu            | ---(X)--- | radiové sítě, ochranné pásmo radiové sítě       |
| ----- | zaměřený průběh optického kabelu, HDPE trubky | ---(X)--- | nadzemní sítě                                   |
| ----- | nebo souběh optického a metalického kabelu    | ---(X)--- | neprovazované sítě                              |
| ----- | nezaměřený průběh metalického kabelu          | ---(X)--- | podzemní sítě cizí                              |
| ----- | nadzemní sítě cizí                            | ---(X)--- | sítě s NV                                       |
- [X]=== kolektor, kabelovod



SITUAČNÍ VÝKRES - POLYGON 1, list kladu P1-4



**LEGENDA**

	hranice zájmového území k vyjádření		nezaměřený průběh optického kabelu, HDPE trubky
	NV přípojka, území s NV přípojkou CETIV		nebo souběh optického a metalického kabelu
	zaměřený průběh metalického kabelu		radiové sítě, ochranné pásmo radiové sítě
	zaměřený průběh optického kabelu, HDPE trubky		podzemní sítě
	nebo souběh optického a metalického kabelu		neprovazované sítě
	nezaměřený průběh metalického kabelu		podzemní sítě cizí
	podzemní sítě cizí		sítě s NV
			kolektor, kabelovod