


ŽĎÁR NAD SÁZAVOU

Souřadnicový systém S-JTSK, Výškový systém Bpv

| | | | | |
|-----------------|----------------------------|----------------------------|------------------------------|---|
| Číslo zakázky: | 192 18 00 | HIP: | Ing. Jan Komanec |  Praha 4, Bezová 1658, 147 00 tel.: +420244062215; email: prijemni@pontex.cz |
| | | 606606960, jkm@pontex.cz | <i>Komanec</i> | |
| Schválil: | Ing. Václav HVÍZDAL | Zodp. projektant: | Ing. Michal CHŮRA | |
| | <i>Hvizdal</i> | 777598859, chura@pontex.cz | <i>Chura</i> | |
| Tech. kontrola: | Ing. Jan VESELÝ | Vypracoval: | Ing. St. Zahradníková | |
| | <i>Vesely</i> | sza@pontex.cz | <i>Zahradnikova</i> | |

| | | | | | |
|-------------|--|-------|-------------------------|----------|-----------------|
| Objednatel: | Město Žďár nad Sázavou | Obec: | Žďár nad Sázavou | Kraj: | Vysočina |
| Akce: | LÁVKY BRÁNSKÝ RYBNÍK A MOST TÁLSKÝ MLÝN ŽĎÁR NAD SÁZAVOU DOKLADOVÁ ČÁST | | | Datum | Stupeň |
| Část: | STANOVISKA, ROZHODNUTÍ, VYJÁDRĚNÍ DOTČENÝCH ORGÁNŮ | | | 10/2021 | DUSP |
| Objekt: | | | | Souprava | Č. přílohy |
| Příloha: | | | | | E1 |

se: Lávky Bránský rybník a most Tálský mlýn Žďár nad Sázavou

Závazná stanoviska, rozhodnutí, vyjádření dotčených orgánů

| poř. čísle | organizace | vyjádření č. jednací | ze dne | platí do |
|---------------|---|----------------------------------|-------------|------------|
| 1 | Hasičský záchranný sbor Kraje Vysočina, územní odbor Žďár nad Sázavou, Jamská 4, 591 01 Žďár nad Sázavou | HSJI-2882-2/ZR-2021 | 21.7.2021 | dle zákona |
| 2 | Krajská hygienická stanice Kraje Vysočina, územní pracoviště Žďár nad Sázavou, Tyršova 3, 591 01 Žďár nad Sázavou | KHSV/17508/2021/ZR/HOK/Šik | 3.8.2021 | dle zákona |
| 3 | Policie ČR, KRP kraje Vysočina, dopravní inspektorát nám. Republiky 8, 591 20 Žďár nad Sázavou | KRPJ-73788-1/ČJ-2021-161406-DING | 11. 8. 2021 | dle zákona |
| 4 | Ministerstvo obrany, pracoviště Praha, Tychonovova 222/1, 160 00 Praha 6, | | | |
| 5 | Povodí Vltavy, s.p., závod Dolní Vltava, Grafická 36, 150 21 Praha 5 | PVL-51872/2021/240-Do | 10. 8. 2021 | 10.8.2023 |
| 6 | Regionální pracoviště Správa CHKO Žďárské vrchy (Agentura ochrany přírody a krajiny Česk, Brněnská 2279/39, 59101 Žďár nad Sázavou, Městský úřad Žďár nad Sázavou | 03756/ZV/21 | 23.9.2021 | dle zákona |
| 7 | Žižkova 227/1, 591 31 Žďár nad Sázavou koordinované závazné stanovisko SO 201 lávka Bránská a SO 202 Lávka Táferna Městský úřad Žďár nad Sázavou | 39570/2021/229/Za | 3.9.2021 | dle zákona |
| 7 | Žižkova 227/1, 591 31 Žďár nad Sázavou koordinované závazné stanovisko most Městský úřad Žďár nad Sázavou, odbor ŽP | | | |
| 8 | Žižkova 227/1, 591 31 Žďár nad Sázavou závazné stanovisko kácení Městský úřad Žďár nad Sázavou, vodoprávní úřad | ŽP/1803/21/MA-3 | 18.10.2021 | dle zákona |
| 9 | Žižkova 227/1, 591 31 Žďár nad Sázavou souhlas §17 Městský úřad Žďár nad Sázavou, OŽP | ŽP/1755/21/VM/1 | 13.10.2021 | dle zákona |
| 10 | Žižkova 227/1, 591 31 Žďár nad Sázavou odnětí ZPF, lávky Městský úřad Žďár nad Sázavou, OŽP | | | |
| 10 | Žižkova 227/1, 591 31 Žďár nad Sázavou odnětí ZPF, most Městský úřad Žďár nad Sázavou | | | |
| 11 | Žižkova 227/1, 591 31 Žďár nad Sázavou závazné stanovisko územního plánování, lávky, §96b Městský úřad Žďár nad Sázavou | SÚP/1613/21/IS | 15.9.2021 | dle zákona |
| 11 | Žižkova 227/1, 591 31 Žďár nad Sázavou závazné stanovisko územního plánování, most, §96b Městský úřad Žďár nad Sázavou | | | |
| 12 | Žižkova 227/1, 591 31 Žďár nad Sázavou závazné stanovisko územního plánování, památková péče lávky Městský úřad Žďár nad Sázavou | SÚP/1625/21/ZV-8 | 15.9.2021 | dle zákona |
| 12 | Žižkova 227/1, 591 31 Žďár nad Sázavou závazné stanovisko územního plánování, památková péče most | | | |
| 13 | Ústav archeologické AV ČR, Brno, v.v.i. Čechyňská 363/19, 602 00 Brno, lávky | M-202105329 | 26.10.2021 | dle zákona |
| 13 | Ústav archeologické AV ČR, Brno, v.v.i. Čechyňská 363/19, 602 00 Brno, most | M-202105330 | 26.10.2021 | dle zákona |



HZSJX007IAV0

1



Hasičský záchranný sbor Kraje Vysočina
územní odbor Žďár nad Sázavou
Jamská 4, Žďár nad Sázavou 591 01



Č. j.: HSJI- 2882-2/ZR-2021
Datum: 21. 7. 2021
Vyřizuje: nprap. Marta Rybová
Tel.: 950 291 108
E-mail: m.rybova@hasici-vysocina.cz
Počet stran: 2
Počet příloh: 0

Adresát:
Město Žďár nad Sázavou
Žižkova 227/1
591 01 Žďár nad Sázavou

ZÁVAZNÉ STANOVISKO
DOTČENÉHO ORGÁNU NA ÚSEKU POŽÁRNÍ OCHRANY

Název stavby:

Lávky Bránský rybník a most Tálský mlýn

Místo stavby:

Žďár nad Sázavou 2, Žďár nad Sázavou
k. ú.: Město Žďár

Stavebník:

Město Žďár nad Sázavou, IČO 00295841,
Žižkova 227/1, Žďár nad Sázavou 1, Žďár nad Sázavou 591 01

Předložená dokumentace:

projektová dokumentace pro vydání stavebního povolení
vypracoval: *Ing. Michal Chůra, ČKAIT 0012393*
ověřil: *Ing. Michal Chůra, ČKAIT 0012393*
datum: 04/2021

Hasičský záchranný sbor Kraje Vysočina (dále jen „HZS KV“) jako věcně a místně příslušný dotčený orgán na úseku požární ochrany podle ustanovení § 7 odst. 4 zákona č. 320/2015 Sb., o Hasičském záchranném sboru České republiky a o změně některých zákonů (zákon o hasičském záchranném sboru), ve znění pozdějších předpisů a podle ustanovení § 26 odst. 2 písm. b) a ustanovení § 31 odst. 1 písm. b) zákona č. 133/1985 Sb., o požární ochraně, ve znění pozdějších předpisů (dále jen „zákon o požární ochraně“) posoudil v rozsahu níže uvedených podkladů výše uvedenou dokumentaci předloženou dne 16. 7. 2021. Na základě výše uvedeného vydává dle ustanovení § 31 odst. 3 zákona o požární ochraně a dále dle ustanovení § 149 odst. 1 zákona č. 500/2004 Sb., správní řád, ve znění pozdějších předpisů

SOUHLASNÉ ZÁVAZNÉ STANOVISKO.

Odůvodnění:

HZS KV vycházel při vydání závazného stanoviska z těchto podkladů:

- Projektová dokumentace
- datum: 04/2021


- Další podklady, ze kterých bylo vycházeno při výkonu státního požárního dozoru na úseku požární ochrany a které jsou vedeny ve spisu.

Popis stavby:

Jedná se o demolici stávajících lávek pod Bránským rybníkem a mostu Tálský mlýn. Bránská lávka přemostňuje levé rameno Sázavy a lávka Táferna pravé rameno Sázavy. Je navržena nová trasa mostu u Tálského mlýna. Komunikace bude jednopruhová obousměrná o šířce 5,5 m až 7,2 m.

Posouzením předložené dokumentace v rozsahu výše uvedených podkladů podle ustanovení § 46 odst. 1 vyhlášky č. 246/2001 Sb., o stanovení podmínek požární bezpečnosti a výkonu státního požárního dozoru (vyhláška o požární prevenci), ve znění pozdějších předpisů (dále jen „vyhláška o požární prevenci“) dospěl HZS KV k závěru, že projektová dokumentace splňuje obsahové náležitosti dle ustanovení § 41 vyhlášky o požární prevenci. Z obsahu posouzené projektové dokumentace vyplývá, že jsou splněny technické podmínky požární ochrany kladené na danou stavbu vyhláškou č. 23/2008 Sb., o technických podmínkách požární ochrany staveb, ve znění vyhlášky č. 268/2011 Sb.

Otisk úředního razítka



[Signature]
plk. Ing. Vladimír Sobotka
ředitel ÚO
úřední osoba

| | |
|---|--------------|
| PONTEX s.r.o. Bezová 1658 147 14 PRAHA 4 | |
| Došlo: | 28. 07. 2021 |
| Č.j.: | 4225/2021 |
| Přílohy: | |
| K vyřízení: | V Ku (S2) |
| Rozdělil: | |

KRAJSKÁ HYGIENICKÁ STANICE

KRAJE VYSOČINA SE SÍDLEM V JIHLAVĚ

2

Tolstého 1914/15, 58601 Jihlava, tel.: +420 567 564 551, e-mail: podatelna@khsjih.cz, ID: 4uuai3w

Č.j.: KHSV/17508/2021/ZR/HOK/Šik Ve Žďáře nad Sázavou dne 3.8.2021
Sp. značka: S-KHSV/17508/2021
Jana Šikulová,
Vyřizuje: jana.sikulova@zr.khsjih.cz
566 650 833
Č.j. odesílatele: -
Počet listů/příloh: 1/0

Město Žďár nad Sázavou, Žižkova 224/1, 591 01 Žďár nad Sázavou

V zastoupení : Pontex, spol. s r.o., Bezová 1658/1, 147 00 Praha 4 - Braník

Žďár nad Sázavou, Lávky Bránský rybník a most Tálský mlýn - projektová dokumentace pro stavební povolení - závazné stanovisko orgánu ochrany veřejného zdraví.

Krajská hygienická stanice kraje Vysočina se sídlem v Jihlavě jako orgán ochrany veřejného zdraví, který je dotčeným věcně příslušným správním úřadem ve smyslu ustanovení § 82 odst. 2 písm. i) zák. č. 258/2000 Sb., o ochraně veřejného zdraví ve znění pozdějších předpisů (dále jen „zákon o ochraně veřejného zdraví“) a místně příslušným dle § 11 odst. 1 zák. č. 500/2004 Sb., správní řád ve znění pozdějších předpisů (dále jen „správní řád“), vydává ve věci stavby „Žďár nad Sázavou, Lávky Bránský rybník a most Tálský mlýn“ v řízení podle § 4 odst. 2 písm. a) zákona č. 183/2006 Sb., stavební zákon ve znění pozdějších předpisů (dále jen „stavební zákon“) toto **závazné stanovisko**:

S projektovou dokumentací stavby „Žďár nad Sázavou, Lávky Bránský rybník a most Tálský mlýn“ pro povolování staveb s odkazem na § 77 odst. 3 zákona o ochraně veřejného zdraví ve znění pozdějších předpisů a nařízení vlády č. 272/2011 Sb., o ochraně zdraví před nepříznivými účinky hluku a vibrací ve znění pozdějších předpisů se **souhlasí**.

Odůvodnění:

Na základě žádosti Ing. Stanislavy Zahradníkové, Pontex, spol. s r.o., Bezová 1658/1, 147 00 Praha 4 - Braník, zplnomocněného zástupce investora stavby, doručené dne 14.7.2021 posoudila KHS kraje Vysočina předloženou projektovou dokumentaci pro stavební povolení. Projektovou dokumentaci vypracoval žadatel v červnu 2021 č. zak. neuvedeno.

Projektová dokumentace řeší výměnu lávek a mostu demolicí stávajících a stavbou nových. Bránské lávky převádí místní peší dopravu přes řeku Sázavu. Pěší stezka zajišťuje propojení mezi ulicí Purkyňova na levém břehu a cyklostezkou na pravém břehu. Most Tálský mlýn převádí místní obslužnou komunikaci – silniční, peší a cyklistickou dopravu přes řeku Sázavu. Místní komunikace zajišťuje obslužnost oblasti kolem Pílské nádrže, především Aukokempink Pilák a Tálský mlýn. Nový most nebude vybudován na původním místě, ale poloha bude přizpůsobena dnešní dopravní situaci. Díky tomu nebude nutné na této trase přerušovat provoz, protože provedení přeložek a odstranění původní mostní konstrukce bude provedeno až po výstavbě nového mostu.

V rámci stavby bude provedena přeložka kanalizace, Cetin, E.On NN a plynovodu. Posunuto bude veřejné osvětlení.

Vzhledem k umístění stavby v intravilánu obce mimo obytnou zástavbu nejsou navržena speciální protihluková opatření pro hluk ze stavební činnosti.

Po posouzení uvažovaného záměru konstatuje KHS kraje Vysočina, že uvažovaný záměr není v rozporu s požadavky zák. č. 258/2000 Sb., o ochraně veřejného zdraví ve znění pozdějších předpisů. **2**

Ing. Josef Roháček
vedoucí oddělení hygieny obecné a komunální
ve Žďáře nad Sázavou

podepsáno elektronicky

Rozdělovník:
Pontex spol. s r.o., Bezová 1658/1, 147 00 Praha 4 - Braník



Č.j.: KRPJ-73788-1/ČJ-2021-161406-DING

Žďár nad Sázavou dne 11. srpna 2021

Pontex, spol. s r.o.
Bezová 1658/1
14700 Praha

„Lávky Bránský rybník a most Tálský mlýn, Žďár nad Sázavou“ - projektová dokumentace

Stanovisko:

(ve smyslu § 16 odst. 2. písm. b) zákona č. 13/1997 Sb., o pozemních komunikacích)

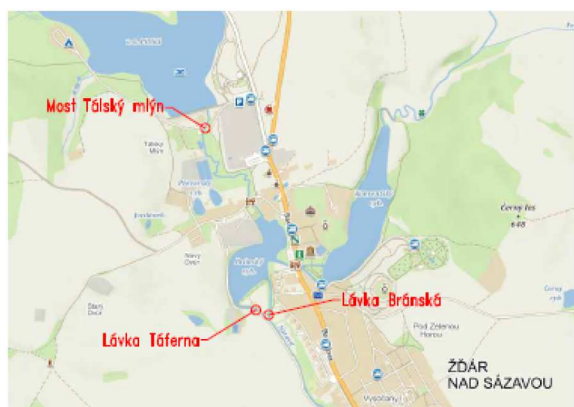
Policie ČR, Dopravní inspektorát Žďár nad Sázavou **souhlasí** s předloženou projektovou dokumentací předmětné stavby pro stavební řízení.


Návrh odpovídá obecným požadavkům na bezpečnost a plynulost provozu na pozemních komunikacích.

Zpracoval: por. Bc. Milan Prokop
komisař

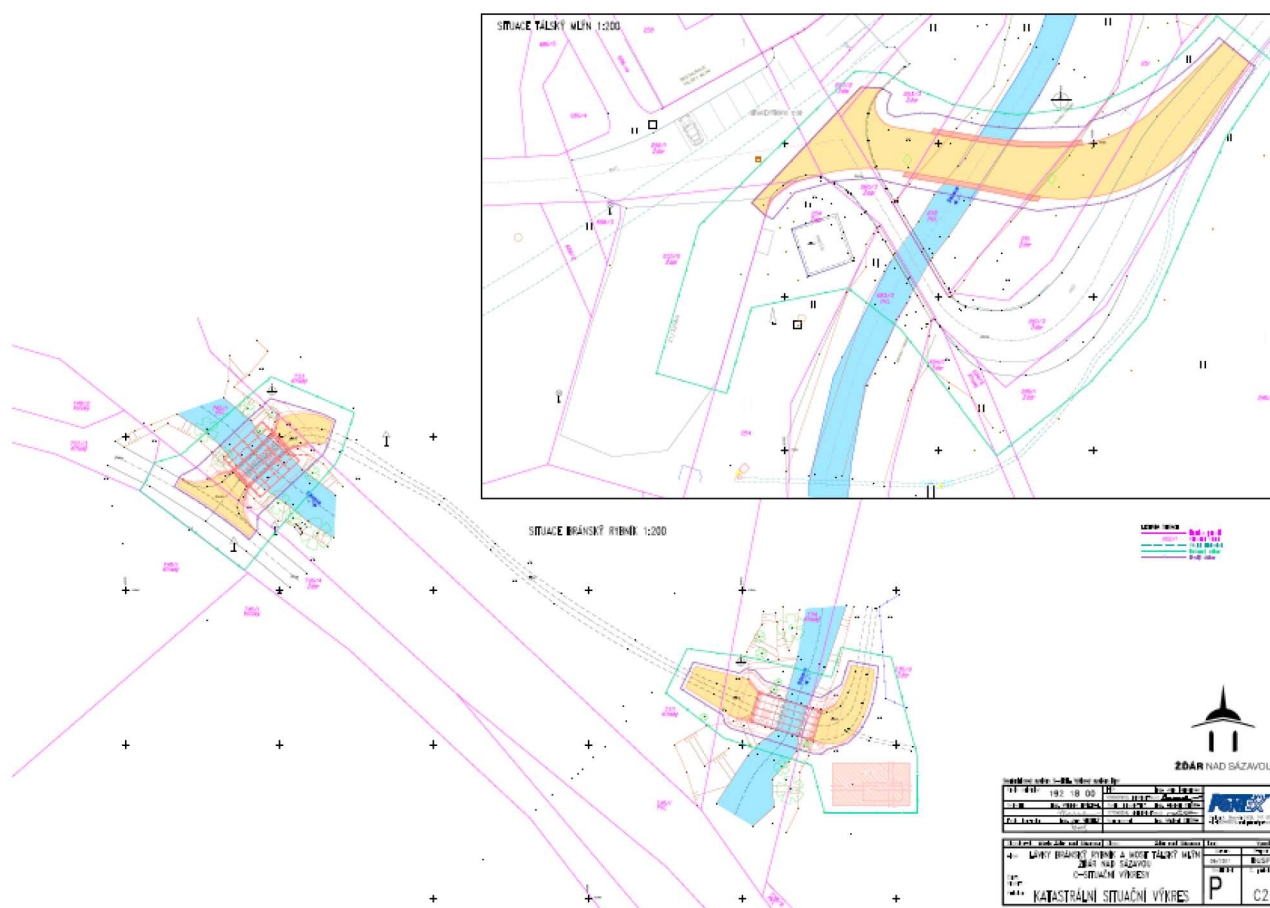


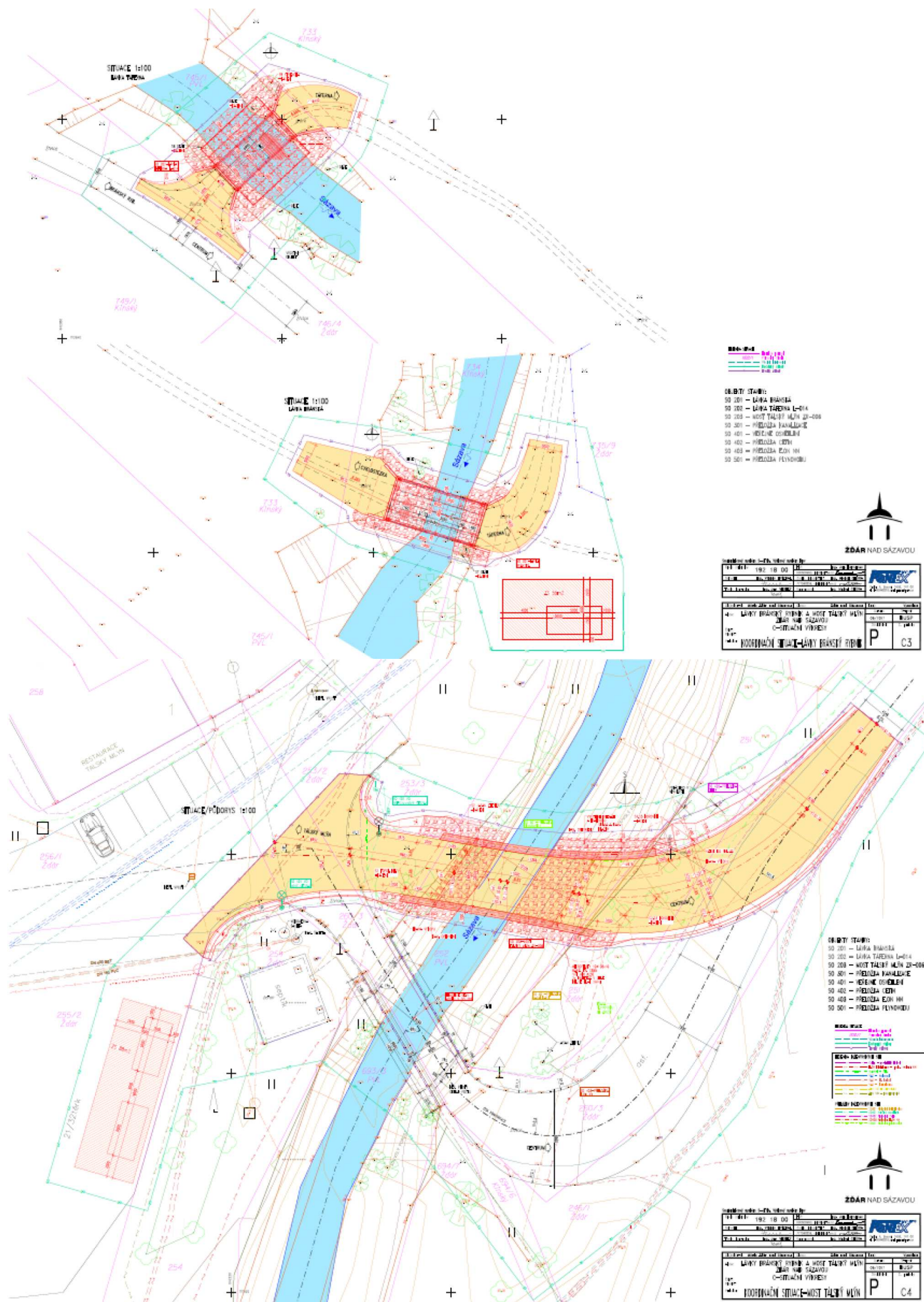
22. 8. 2021
por. Mgr. Pavel Musil
vedoucí oddělení

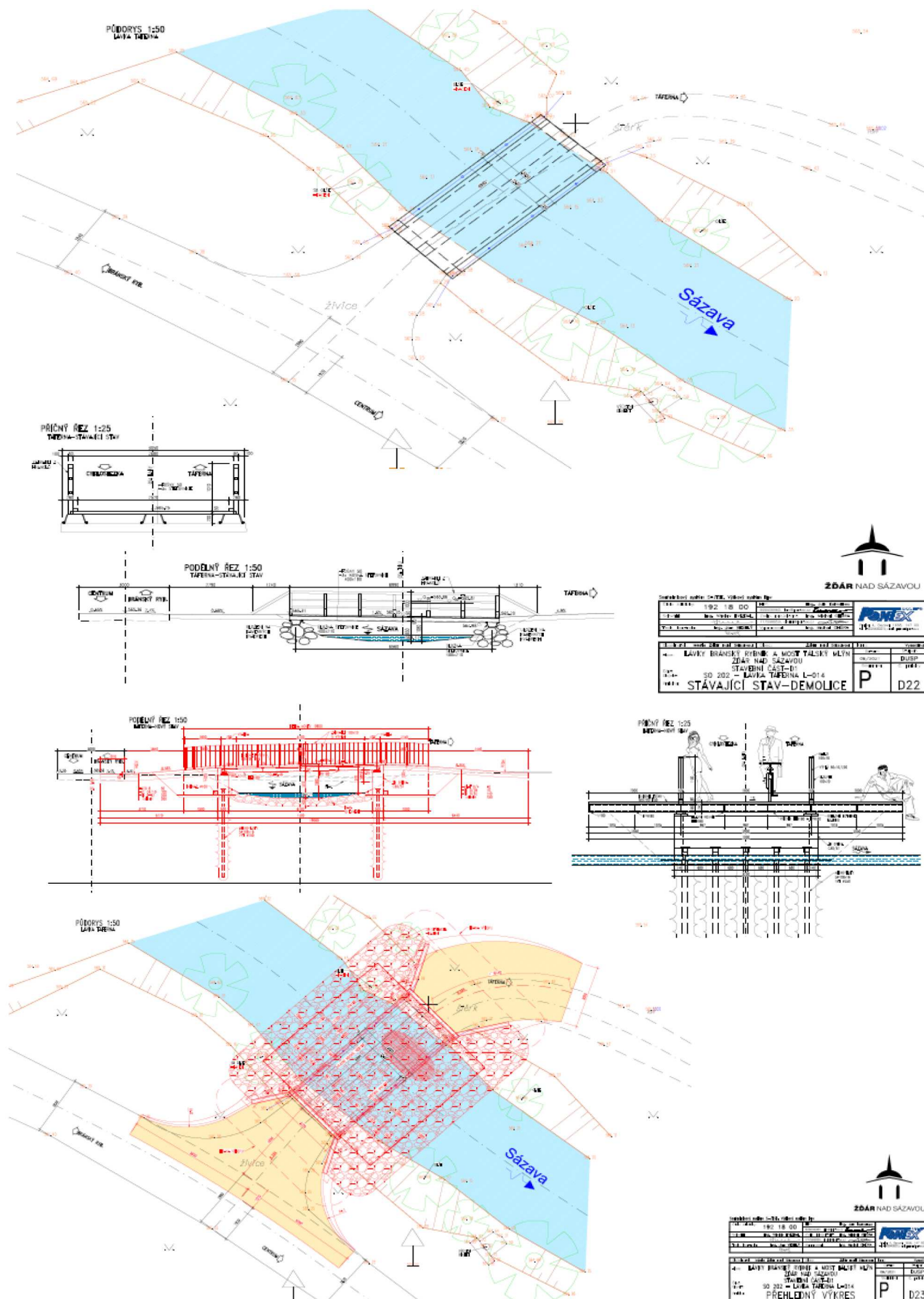
**ŽDÁR** NAD SÁZAVOU

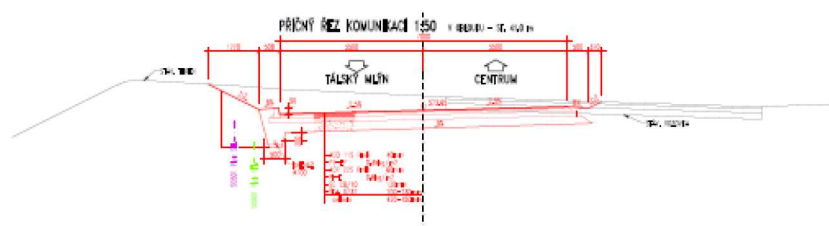
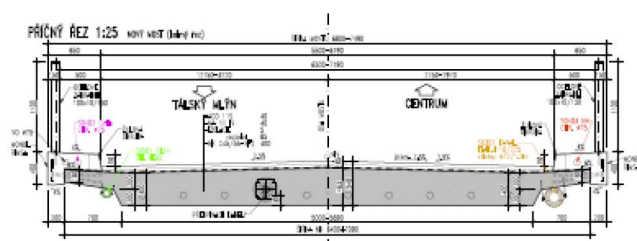
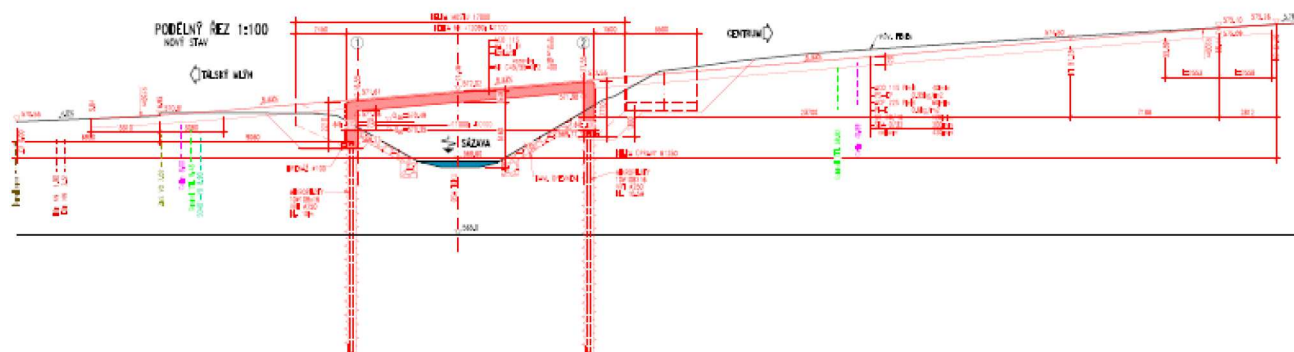
| | | | | |
|---|------------------------|-------------------|---------------------|--|
| Soutěžní systém S-Tek, Výškový systém Ape | | | |  <p>Průh. 4, Sečová 1856, 147 00 tel. 258 000 000 a 258 000 001</p> |
| Číslo zakázky: | 192 18 00 | HP: | Ing. Jan Kothanec | |
| Šedivá: | Ing. Vladimír Hrdlička | 05050000: | Ing. Jaroslav Černý | |
| Techn. kontrola: | Ing. JUDr. VESELÝ | Zodp. projektant: | Ing. Michal CHORA | |
| | Sečová | 77758000: | Ing. Jaroslav Černý | |

| | | | | | |
|---------|--|---------|-----------------|-------------|-----------|
| Období: | Město Zár nad Sázavou | Okres: | Zár nad Sázavou | Průběh: | Výsledek: |
| Adresa: | LÁVKY BRÁNSKÝ RYBNÍK A MOST TÁLSKÝ MLÝN ŽÁD NAD SÁZAVOU C-SITUAČNÍ VÝKRESY | datum: | 06/2021 | stupeň: | DUSP |
| Číslo: | | Stupeň: | | C. příloha: | |
| Průběh: | SITUAČNÍ VÝKRES ŠIRŠÍCH VZTAHŮ | | | P | C1 |









ZDAR NAD SÁZAVOU

| | | | |
|-----------------------------|--|---------------|--|
| Technická zpráva: 192 18 00 | | 192 18 00 | |
| 1. KAPITOLA | | 1. KAPITOLA | |
| 2. KAPITOLA | | 2. KAPITOLA | |
| 3. KAPITOLA | | 3. KAPITOLA | |
| 4. KAPITOLA | | 4. KAPITOLA | |
| 5. KAPITOLA | | 5. KAPITOLA | |
| 6. KAPITOLA | | 6. KAPITOLA | |
| 7. KAPITOLA | | 7. KAPITOLA | |
| 8. KAPITOLA | | 8. KAPITOLA | |
| 9. KAPITOLA | | 9. KAPITOLA | |
| 10. KAPITOLA | | 10. KAPITOLA | |
| 11. KAPITOLA | | 11. KAPITOLA | |
| 12. KAPITOLA | | 12. KAPITOLA | |
| 13. KAPITOLA | | 13. KAPITOLA | |
| 14. KAPITOLA | | 14. KAPITOLA | |
| 15. KAPITOLA | | 15. KAPITOLA | |
| 16. KAPITOLA | | 16. KAPITOLA | |
| 17. KAPITOLA | | 17. KAPITOLA | |
| 18. KAPITOLA | | 18. KAPITOLA | |
| 19. KAPITOLA | | 19. KAPITOLA | |
| 20. KAPITOLA | | 20. KAPITOLA | |
| 21. KAPITOLA | | 21. KAPITOLA | |
| 22. KAPITOLA | | 22. KAPITOLA | |
| 23. KAPITOLA | | 23. KAPITOLA | |
| 24. KAPITOLA | | 24. KAPITOLA | |
| 25. KAPITOLA | | 25. KAPITOLA | |
| 26. KAPITOLA | | 26. KAPITOLA | |
| 27. KAPITOLA | | 27. KAPITOLA | |
| 28. KAPITOLA | | 28. KAPITOLA | |
| 29. KAPITOLA | | 29. KAPITOLA | |
| 30. KAPITOLA | | 30. KAPITOLA | |
| 31. KAPITOLA | | 31. KAPITOLA | |
| 32. KAPITOLA | | 32. KAPITOLA | |
| 33. KAPITOLA | | 33. KAPITOLA | |
| 34. KAPITOLA | | 34. KAPITOLA | |
| 35. KAPITOLA | | 35. KAPITOLA | |
| 36. KAPITOLA | | 36. KAPITOLA | |
| 37. KAPITOLA | | 37. KAPITOLA | |
| 38. KAPITOLA | | 38. KAPITOLA | |
| 39. KAPITOLA | | 39. KAPITOLA | |
| 40. KAPITOLA | | 40. KAPITOLA | |
| 41. KAPITOLA | | 41. KAPITOLA | |
| 42. KAPITOLA | | 42. KAPITOLA | |
| 43. KAPITOLA | | 43. KAPITOLA | |
| 44. KAPITOLA | | 44. KAPITOLA | |
| 45. KAPITOLA | | 45. KAPITOLA | |
| 46. KAPITOLA | | 46. KAPITOLA | |
| 47. KAPITOLA | | 47. KAPITOLA | |
| 48. KAPITOLA | | 48. KAPITOLA | |
| 49. KAPITOLA | | 49. KAPITOLA | |
| 50. KAPITOLA | | 50. KAPITOLA | |
| 51. KAPITOLA | | 51. KAPITOLA | |
| 52. KAPITOLA | | 52. KAPITOLA | |
| 53. KAPITOLA | | 53. KAPITOLA | |
| 54. KAPITOLA | | 54. KAPITOLA | |
| 55. KAPITOLA | | 55. KAPITOLA | |
| 56. KAPITOLA | | 56. KAPITOLA | |
| 57. KAPITOLA | | 57. KAPITOLA | |
| 58. KAPITOLA | | 58. KAPITOLA | |
| 59. KAPITOLA | | 59. KAPITOLA | |
| 60. KAPITOLA | | 60. KAPITOLA | |
| 61. KAPITOLA | | 61. KAPITOLA | |
| 62. KAPITOLA | | 62. KAPITOLA | |
| 63. KAPITOLA | | 63. KAPITOLA | |
| 64. KAPITOLA | | 64. KAPITOLA | |
| 65. KAPITOLA | | 65. KAPITOLA | |
| 66. KAPITOLA | | 66. KAPITOLA | |
| 67. KAPITOLA | | 67. KAPITOLA | |
| 68. KAPITOLA | | 68. KAPITOLA | |
| 69. KAPITOLA | | 69. KAPITOLA | |
| 70. KAPITOLA | | 70. KAPITOLA | |
| 71. KAPITOLA | | 71. KAPITOLA | |
| 72. KAPITOLA | | 72. KAPITOLA | |
| 73. KAPITOLA | | 73. KAPITOLA | |
| 74. KAPITOLA | | 74. KAPITOLA | |
| 75. KAPITOLA | | 75. KAPITOLA | |
| 76. KAPITOLA | | 76. KAPITOLA | |
| 77. KAPITOLA | | 77. KAPITOLA | |
| 78. KAPITOLA | | 78. KAPITOLA | |
| 79. KAPITOLA | | 79. KAPITOLA | |
| 80. KAPITOLA | | 80. KAPITOLA | |
| 81. KAPITOLA | | 81. KAPITOLA | |
| 82. KAPITOLA | | 82. KAPITOLA | |
| 83. KAPITOLA | | 83. KAPITOLA | |
| 84. KAPITOLA | | 84. KAPITOLA | |
| 85. KAPITOLA | | 85. KAPITOLA | |
| 86. KAPITOLA | | 86. KAPITOLA | |
| 87. KAPITOLA | | 87. KAPITOLA | |
| 88. KAPITOLA | | 88. KAPITOLA | |
| 89. KAPITOLA | | 89. KAPITOLA | |
| 90. KAPITOLA | | 90. KAPITOLA | |
| 91. KAPITOLA | | 91. KAPITOLA | |
| 92. KAPITOLA | | 92. KAPITOLA | |
| 93. KAPITOLA | | 93. KAPITOLA | |
| 94. KAPITOLA | | 94. KAPITOLA | |
| 95. KAPITOLA | | 95. KAPITOLA | |
| 96. KAPITOLA | | 96. KAPITOLA | |
| 97. KAPITOLA | | 97. KAPITOLA | |
| 98. KAPITOLA | | 98. KAPITOLA | |
| 99. KAPITOLA | | 99. KAPITOLA | |
| 100. KAPITOLA | | 100. KAPITOLA | |



POVODÍ VLTAVY

Povodí Vltavy, státní podnik
závod Dolní Vltava
Grafická 36
150 21 Praha 5

TEL.: 257 099 111
FAX: 257 313 522

BANKOVNÍ SPOJENÍ:
KOMERČNÍ BANKA, a.s. PRAHA 5
č.ú.: 31632051/0100

VÁŠ DOPIS ZNAČKY/DNE
PX3848/2021 / 8.7.2021

NAŠE ZNAČKA
PVL-51872/2021/240-Do

Pontex, spol. s r.o.
Ing. Stanislava Zahradníková
Bezová 1658/1
Praha 4 - Braník
147 00

VYŘIZUJE/LINKA
Ing. Zuzana Dobešová / 227
Josef Neubauer / 724505318
Eva Honsová / 219

DATUM
10.8.2021

Lávky Bránský rybník a most Tálský mlýn Žďár nad Sázavou v k.ú. Zámek Žďár
- I. stanovisko správce povodí a II. vyjádření správce vodního toku

K.ú.: **Zámek Žďár**
ČHP: **1-09-01-0010-2-00**

Vodoprávní úřad: **Žďár nad Sázavou**
HGR: **6520**

Kraj: **Vysočina**

Vodní útvar povrchových vod: **DVL_2120 Sázava od hráze rybníka Velké Dářko po Nižkovský potok**
Vodní útvar podzemních vod: **65200 Krystalinikum v povodí Sázavy**

Dne 12. 07. 2021 jsme obdrželi Vaši žádost o stanovisko k projektové dokumentaci pro společné územní a stavební povolení stavby „Lávky Bránský rybník a most Tálský mlýn Žďár nad Sázavou“ zpracovatel společnost PONTEx spol. s r.o., Ing. Jan Komanec, Ing. Michal Chůra, Ing. Pavel Holeček. Investorem je Město Žďár nad Sázavou.

Předmětem stavby je odstranění a výstavba dvou nových lávek u Bránského rybníka (lávky Táferna a Bránská), které převádí místní pěší dopravu přes řeku Sázavu. Pěší stezka zajišťuje propojení mezi ulicí Purkyňova na levém břehu a cyklostezkou na pravém břehu.

Dále je předmětem stavby odstranění a výstavba nového mostu „Tálský Mlýn“ u Pílské nádrže, který převádí místní obslužnou komunikaci – silniční, pěší i cyklistickou dopravu přes řeku Sázavu.

Lávka Táferna kříží významný vodní tok řeku Sázavu IDVT 10100005 v ř. km 210,354. Vodní tok je na pozemku p. č. 745/1, k.ú. Zámek Žďár, ke kterému má Povodí Vltavy, státní podnik, právo hospodařit. V daném místě je přirozené vodní koryto. Lávka provede Q_{100} .

Lávka Bránská kříží bezejmenný vodní tok IDVT 10259498 (správce se neurčuje) vedoucí od spodní výpusti Bránského rybníka.

Most kříží významný vodní tok řeku Sázavu IDVT 10100005 v ř. km 212,302, vodní tok je na pozemku p. č. 252, k.ú. Zámek Žďár, ke kterému má Povodí Vltavy, státní podnik právo hospodaření. V daném místě je přirozené vodní koryto. Most provede Q_{100} .

Lávky Táferna a Bránská i most Tálský mlýn zasahují do záplavového území Q_{100} i do aktivní zóny záplavového území významného vodního toku řeky Sázavy IDVT 10100005. Záplavové území stanovil v úseku ř.km 117,879 – 219,050 KÚ kraje Vysočina pod č.j. KUJI 40806/2021 OŽPZ 223/2021 s platností od 23. 4. 2021.



Stavbou budou dotčeny pozemky ve vlastnictví ČR p.č. 252 a 745/1 v k.ú. Zámek Žďár, ke kterým má Povodí Vltavy, státní podnik právo hospodařit.

Záměr se nachází ve vodním útvaru povrchových vod DVL_2120 Sázava od hráze rybníka Velké Dářko po Nižkovský potok, jehož chemický stav je hodnocen jako nedosažení dobrého stavu a ekologický stav jako střední a ve vodním útvaru podzemních vod 65200 Krystalinikum v povodí Sázavy, jehož chemický stav je hodnocen jako nevyhovující a kvantitativní stav jako vyhovující.

I. Na základě ustanovení § 54 odst. 4 zákona č. 254/2001 Sb., o vodách a o změně některých zákonů (vodní zákon) ve znění pozdějších předpisů, vyhlášky Ministerstva zemědělství č. 183/2018 Sb., ve znění pozdějších předpisů, o náležitostech rozhodnutí a dalších opatření vodoprávního úřadu a o dokladech předkládaných vodoprávnímu úřadu vydává Povodí Vltavy, státní podnik, jako příslušný správce povodí v dílčím povodí Dolní Vltavy k předložené projektové dokumentaci následující

stanovisko :

A. Z hlediska zájmů daných Národním plánem povodí Labe a Plánem dílčího povodí Dolní Vltavy (ustanovení §24 až §26 vodního zákona) je uvedený záměr možný, protože lze předpokládat, že záměrem nedojde ke zhoršení chemického stavu a ekologického stavu dotčeného vodního útvaru povrchových vod a chemického a kvantitativního stavu útvaru podzemních vod, a že nebude znemožněno dosažení jejich dobrého stavu.

Toto hodnocení vychází z posouzení souladu daného záměru s výše uvedenými platnými dokumenty.

B. Z hlediska dalších zájmů daných vodním zákonem souhlasíme s uvedeným záměrem za předpokladu splnění dále uvedených podmínek:

1. Stavební činností nebude ohrožena jakost povrchových nebo podzemních vod zejména závadnými látkami podle ustanovení § 39 vodního zákona. Na stavbě budou prostředky pro zneškodnění případné havárie.
2. Odpady ze stavby budou likvidovány v souladu se zákonem o odpadech č. 541/2020 Sb. ve znění pozdějších předpisů.

Toto stanovisko správce povodí platí dva roky ode dne jeho vydání.

II. Jako správce významného vodního toku řeky Sázavy IDVT 10100005 a jako organizace s právem hospodařit k pozemkům ve vlastnictví ČR p.č. 252 a 745/1 v k.ú. Zámek Žďár vydává Povodí Vltavy, státní podnik, k dané věci jako účastník řízení následující

vyjádření :

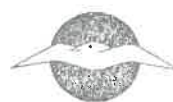
1. V záplavovém území nebude po dobu realizace stavby ani po jejím dokončení ukládán jakýkoli volně odplavitelný materiál, předměty a nebezpečné látky. Přebytný výkopový materiál ze stavby bude deponován mimo záplavové území. V případě splachů do toku, bude nános okamžitě odstraněn na náklady zhotovitele.
2. V případě odstraňování porostů bude veškerá dřevní hmota odklizená a zlikvidována na náklady investora, včetně vyřízení povolení kácení porostu na příslušném MÚ odboru ŽP.
3. Zahájení a ukončení prací bude předem oznámeno na středisko v Havlíčkově Brodě, úsekový technik: Josef Neubauer tel. 724 505 318, e-mail: josef.neubauer@pvl.cz.
4. Povodí Vltavy, státní podnik nenese zodpovědnost za poškození mostu a lávek průchodem velkých vod, ledů při jarním tání nebo cizí osobou.
5. Ke kolaudaci nám budou předány mostní listy s vyznačením hladin Q₂₀ a Q₁₀₀.



6. Při demolici vybouraný materiál bude okamžitě odstraněn z toku.
7. Při výstavbě nového mostu u Tálského mlýna nebude, po celou dobu výstavby, v žádném případě používaná cesta přes hráz VD Pílská.
8. Most a lávky zůstanou v majetku investora.
9. Stavebník vyzve Povodí Vltavy, státní podnik, k uzavření smluvního vztahu, kterým budou sjednány podmínky pro umístění a užívání stavby a příp. přeložek inženýrských sítí na pozemcích v právu hospodařit Povodí Vltavy, státní podnik a tento smluvní vztah bude uzavřen nejpozději do vydání rozhodnutí/opatření o provedení stavby.
10. Výzva k uzavření smluvního vztahu, doložená situací, zákresem záborů jednotlivých staveb do katastrální mapy, seznamem skutečně dotčených nemovitostí v právu hospodařit Povodí Vltavy, státní podnik (pokud je zábor nemovitostí po dobu výstavby odlišný od záboru trvalého charakteru (i služebnost), tak je třeba uvést rozsah obou záborů a zábor je nutno uvést včetně vyznačení případného umístění zařízení staveniště a včetně meziskládky vytěžené zeminy), předpokládanou výměrou záboru v m² s uvedením staveb na něm umístěných termínem zahájení a ukončení prací na pozemcích, platným stanoviskem a dále dle stanoviska, bude doručena v dostatečném časovém předstihu na Povodí Vltavy, státní podnik, závod Dolní Vltava, majetkové oddělení, Grafická 36, 150 21 Praha 5 nebo na e-mailovou adresu podatelna@pvl.cz.
11. S ohledem na velikost dočasného záboru a délku jeho trvání bude dále uzavřen příslušný smluvní vztah na užívání pozemků po dobu stavby, a to do vydání rozhodnutí/opatření o provedení stavby. Potvrzení situace/PD je možné od správce toku získat na základě či v rámci uzavírání smluvního vztahu.

Toto vyjádření není konečným návrhem na způsob a podmínky majetkoprávního vypořádání stavbou dotčeného majetku v právu hospodařit Povodí Vltavy, státní podnik. Povodí Vltavy, státní podnik, bude ještě dále posuzovat, zda a za jakých podmínek má dojít k uzavření jakékoli smlouvy. Vyjádření k výzvě stavebníka/vlastníka stavby, či následné uzavření jakékoli smlouvy, bude bezvýhradně provedeno písemnou formou, jako nezbytná podmínka pro další užívání pozemků v právu hospodařit Povodí Vltavy, státní podnik.

Zaslanou dokumentaci Vám v příloze vracíme.



Povodí Vltavy,

státní podnik 18
závod Dolní Vltava
Grafická 36, 150 21 Praha 5

Ing. Jiří Friedel

ředitel závodu Dolní Vltava

Na vědomí: spis PVL-11336/2021/SP

PS7: Josef Neubauer

PS1: Eva Honsová



PONTEX s.r.o.

Bezová 1658
147 14 PRAHA 4

17. 08. 2021

Došlo:

Č.j.: 4559/2021

Přílohy:

K vyřízení: JK

.....

Rozdělil:

Regionální pracoviště SCHKO Žďárské vrchy
Brněnská 39
591 01 Žďár nad Sázavou
tel.: +420 951 424 931
e-mail: zdarvrch@nature.cz
www.nature.cz

Město Žďár nad Sázavou
Žižkova 227/1
591 01 Žďár nad Sázavou

NAŠE ČÍSLO JEDNACÍ: 03756/ZV/21

VYŘIZUJE: Ing. Josef Havelka

DATUM: 23.9.2021

Věc: závazné stanovisko k územnímu a stavebnímu řízení

Agentura ochrany přírody a krajiny České republiky jako orgán ochrany přírody (dále jen „Agentura“) příslušný podle ust. § 78 odst. 3 zákona č. 114/1992 Sb. o ochraně přírody a krajiny v platném znění (dále jen „zákon“) na základě žádosti Města Žďár nad Sázavou, Žižkova 227/1, 591 01 Žďár nad Sázavou, vydává jako dotčený orgán podle ust. § 149 správního řádu toto

závazné stanovisko :

podle ust. § 4 odst. 2 a § 44 odst. 1 zákona Agentura

souhlasí

s umístěním a realizací akce „Lávky Bránský rybník a most Tálský mlýn Žďár nad Sázavou“ podle dokumentace, zpracované společností Pontex, spol. s r. o., Bezová 1658/1, 147 00 Praha 4 – Braník, IČ 40763439, v srpnu 2021.

Odůvodnění:

Město Žďár nad Sázavou, Žižkova 227/1, 591 01 Žďár nad Sázavou, zastoupené na základě plné moci společností Pontex, spol. s r. o., Bezová 1658/1, 147 00 Praha 4 – Braník, IČ 40763439, požádalo dopisem doručeným na Agenturu ochrany přírody a krajiny České republiky, RP Správa CHKO Žďárské vrchy 30.8.2021 o stanovisko k akci „Lávky Bránský rybník a most Tálský mlýn Žďár nad Sázavou“. Předmětem akce je odstranění a výstavba dvou nových lávky pro pěší ve stávající poloze přes ramena Sázavy u Bránského rybníka. Dále je předmětem stavby odstranění a výstavba nového mostu „Tálský mlýn“ u Pílské nádrže, který převádí místní komunikaci. Stavba se skládá ze stavebních objektů SO 201 - Lávka Bránská, SO 202 - Lávka Táferna, a stavebních objektů SO 203 Most Tálský mlýn ZR-006, SO 301 – Přeložka kanalizace, SO 401 - Veřejné osvětlení, SO 402 – Přeložka Cetin, SO 403 - Přeložka E.On NN, SO 501 - Přeložka plynovodu.

Lávky Bránský rybník se nachází v severní části města Žďár nad Sázavou pod Bránským rybníkem a každá přemostňuje jedno ze dvou ramen Sázavy, která odtékají z Bránského rybníka. Bránská lávka přemostňuje levé rameno a lávka Táferna rameno pravé. Lávky převádí pěší a cyklistickou komunikaci mezi cyklostezkou 5061 a ulicí Purkyňova. Lávka Táferna převádí červenou turistickou trasu KČT a Bránská lávka červenou místní trasu. Lávka Táferna leží v nezastavěném území, lávka Bránská je v zastavěném území.

Most Tálský mlýn se nachází v severní části města Žďár nad Sázavou pod Pílskou nádrží a převádí místní obslužnou komunikaci přes řeku Sázavu. Most se nachází cca 60 m pod výustním objektem spodních výpustí a přelivu vodního díla Pílská nádrž. Území pod nádrží je zastavěné a využití je občanské vybavení, vodní plochy, veřejná prostranství a zeleň. Jsou zde vedeny podzemní inženýrské sítě: plynovod, kanalizace, vodovod, sítě elektronických komunikací, elektrické vedení nízkého napětí, veřejné osvětlení. V rámci stavby nových lávek a mostu bude provedena demolice obou stávajících lávek a mostu.

Koncepce lávky Bránská vychází z návrhů architekta a normových požadavků na výšku nad hlavním tokem Sázavy. Průtočný profil řeky v místě mostu se oproti stávajícímu výrazně zvětší. Lávkou tvoří příhradová konstrukce čtvercového průřezu s čtvercovými profily s taženými diagonálami z ocelových táhel. Šířkové uspořádání je obdobné stávající lávce, jež je dostatečné z hlediska kapacity. Založení lávky je hlubinné proti nebezpečí podemletí vodou a břehy opatřeny těžkým kamenným opevněním s urovnáním. Pochozí plocha mostovky z dubových fošen, barva ocelové konstrukce černá, zábradlí výšky 1.1 m. Úprava stezky je navržena v nejnutnějším rozsahu na předpolích lávek, veřejné osvětlení se zde nenavrhuje. U lávky Táferna je navržena výška spodku lávky nad Q10 při okrajové podmínce sklonu stezky 1:12 od cyklostezky. Zábradlí má mít řídkou výplň, která bude snadno průtočná při vyšší hladině vody a bude minimalizovat riziko zachytávání pláví. Zábradlí je prodlouženo na předpolí za hranici břehů a doplněno svislou výplní s vodící linií dole. Zábradlí je opatřeno vrátky pro vstup na postranní relaxační terasy. U mostu Tálský mlýn je navržena nová trasa a niveleta komunikace splňující normy pro navrhování pozemních komunikací i úroveň nad stoletou vodou. Navrženo je rozšíření směrového oblouku na levém břehu pro pohodlný průjezd autobusu a vozidel s přívěsy. Komunikace má být jednopruhová obousměrná, návrhová rychlost je 30 km/h, šířka mezi obrubami 5.5-7.2m. Obslužná místní komunikace je pro smíšený provoz vozidel i pěších a cyklistů bez chodníků s úzkými římsami.

V rámci výstavby lávek a mostu má dojít ke kácení šesti stromů u mostu Tálský mlýn, které jsou přímo v nové trase komunikace na obou březích řeky a ke kácení tří stromů u lávek Bránský rybník, které jsou nejbližší novým lávkám a zasahují do výkopů nutných k provedení spodní stavby. O kácení dalších stromů má být rozhodnuto podle použité technologie stavby lávek a mostu po dohodě se zástupci města. Ostatní stávající dřeviny v blízkosti stavby mají být ochráněny v souladu s ČSN 83 9061 Technologie vegetačních úprav v krajině – Ochrana stromů, porostů a vegetačních ploch při stavebních pracích. V průběhu stavby má dodavatel stavby nakládat se závadnými látkami ve větším rozsahu v rámci stavebních činností. Současně má být zacházení s těmito látkami spojeno se zvýšeným nebezpečím pro povrchové vody a podzemní vody. Dodavatel stavby je dle zákona č. 254/2001 Sb. povinen učinit odpovídající opatření, aby jím používané závadné látky nevnikly do povrchových nebo podzemních vod. Při výstavbě lávek má být nakládáno s odpady v souladu se zákonem 106/2005 Sb., o odpadech.

Pozemky dotčené stavbou lávek a mostu jsou součástí III.zóny ochrany přírody, podél řeky Sázavy mezi Tálským mlýnem a Bránským rybníkem a pod Bránským rybníkem jsou údolní jasanovo-olšové luhy (biotop L2.2 soustavy Natura 2000) s tomu odpovídajícími společenstvy rostlin a živočichů. Řeka Sázava a její údolní niva je v místě mostu i lávek významným krajinným prvkem ve smyslu ustanovení § 3 odst. 1 písm. b) zákona a v obou místech je součástí lokálního biokoridoru územního systému ekologické stability. Řeku využívají pro svůj vývoj a sběr potravy četné druhy živočichů včetně zvláště chráněného ledňáčka říčního (*Alcedo atthis*), z minulých let je v řece dokladován i výskyt raka říčního (*Astacus astacus*).

Významné krajinné prvky jsou podle ustanovení § 4 odst. 2 zákona chráněny před poškozováním a ničením. Využívají se pouze tak, aby nebyla narušena jejich obnova a nedošlo k ohrožení nebo oslabení jejich stabilizační funkce. Zvláště chránění živočichové jsou podle ustanovení § 50 odst. 1 chráněni ve všech svých vývojových stadiích, chráněna jsou i jimi využívaná přirozená i umělá sídla a jejich biotop. Za poškozování významného krajinného prvku a biotopu zvláště chráněných živočichů by mohlo být považováno mimo jiné znečištění vody škodlivými látkami unikajícími z techniky nebo materiály použitými při stavbě. Z dokumentace vyplývá, že dodavatel stavby musí tomuto aspektu věnovat zvýšenou pozornost a stavbu provádět tak, aby ke kontaminaci prostředí nedošlo.

Po dobu staveb bude stabilizační funkce řeky a údolní nivy částečně oslabena a částečný dopad bude mít stavba i na zde se vyskytující živočichy, po ukončení prací bude funkce opět obnovena ve stávajícím rozsahu. Součástí významného krajinného prvku je doprovodná zeleň, předpokládá se kácení 6 stromů. Vzhledem k množství jiných stromů podél řeky Sázavy včetně částí v okolí mostu a lávek není rozsah kácení významný a lze jej akceptovat.

Při posuzování stavby zvažovala Agentura také dopad na hodnoty krajinného rázu, zejména v kontextu s charakterem a místy stavby a zachovalosti přírodních prvků. Přestože si řeka Sázava ve Žďáru nad Sázavou a jeho okolí v některých částech udržela přírodní charakter, v místech mostu a lávek byla v minulosti technicky upravena. V současné době na těchto úsecích probíhají renaturalizační procesy (návrat k přírodě blízké podobě toku). Místa dotčená stavbami jsou urbanizovaná s velkou frekvencí obyvatelů města a návštěvníků. Agentura dospěla k úvaze, že navrhovaný most a lávky nesníží a podstatně nezmění krajinný ráz, k jejich provedení dle předložené dokumentace nemá Agentura námitek.

Umístění ani realizace mostu a lávek není v rozporu s ustanoveními zákona, Agentura souhlasí s vydáním územního souhlasu a stavebního povolení.

Poučení:

Podle ust. § 149 správního řádu není závazné stanovisko samostatným rozhodnutím a nelze se proti němu odvolat. Jeho obsah je závazným podkladem pro rozhodnutí stavebního nebo vodoprávního úřadu, obsah závazného stanoviska lze napadnout odvoláním proti rozhodnutí příslušného úřadu.

(podepsáno elektronicky)

Ing. Václav Hlaváč, v. r.
ředitel Správy CHKO



MĚSTSKÝ ÚŘAD ŽĎÁR NAD SÁZAVOU

ODBOR STRATEGICKÉHO ROZVOJE A INVESTIC

ŽIŽKOVA 227/1 591 01 ŽĎÁR NAD SÁZAVOU

dušička R2 91836 184 YCZ

PONTEX s.r.o.

Bezová 1658

147 14 PRAHA 4

Došlo: 08. 09. 2021

Č. j.: 4954/2021

Ing. Stanislava Zahradníková

Přílohy:

K vyřízení: PZ

Rozdělil:

Váš dopis zn.:

Ze dne: 5.8. 2021

Naše zn.: 39570./2021/229/Zá

Vyřizuje: Mgr. Adam Joura

Tel.: 566 688 190

E-mail: adam.joura@zdnars.cz

Datum: 3.9.2021

PONTEX spol. s r.o.

Ing. Stanislava Zahradníková

Bezová 1658/1

147 00 PRAHA 4

Koordinované závazné stanovisko

k dokumentaci pro stavbu: **SO 201 Lávka Bránská a SO 202 Lávka Táferna**

Žadatel: PONTEX, spol. s r.o., Bezová 1658/1, Praha

Investor: Město Žďár nad Sázavou, Žižkova 227/1, Žďár nad Sázavou

Na pozemcích: parc. č. 733, 734, 735/9, 745/1 a 746/4 v k. ú. Zámek Žďár

Předmětem stavby je vybourání a stavba 2 nových lávek v prostoru pod Bránským rybníkem. Stávající prefabrikovaná ŽB lávka pod Bránským rybníkem (ozn. Lávka Bránská) bude zvýšena nad hladinou o 0,5 m a nahrazena novou s ocelovým rámem, diagonálními táhly, horními příčlemi a zábradlím z nerezové sítoviny. Stávající ocelová lávka s dřevěnou výplní u cyklistické stezky (ozn. Lávka Táferna) bude nahrazena širokou lávkou z ocelového roštu a zábradlí z pásoviny s oboustranným vyložení v š. 2 m nad vodu.

Městský úřad, odbor strategického rozvoje a investic, obdržel žádost o koordinované závazné stanovisko od firmy PONTEX, spol. s r.o., Bezová 1658/1, PRAHA, IČO 40763439, pro investora záměru město Žďár nad Sázavou, na pozemcích parc. č. 733, 734, 735/9, 745/1, 746/1, 746/4, 749/1, 749/2, 755/3, 251, 246/1, 250/1, 252, 253/1, 253/2, 253/3, 254, 255/2, 256/1, 260/3, 693/3, 693/6 a 694/7 v k. ú. Zámek Žďár.

Městský úřad Žďár nad Sázavou, jako dotčený orgán (dále jen Městský úřad), vydává k předložené dokumentaci pro stavební povolení „**SO 201 Lávka Bránská a SO 202 Lávka Táferna**“ ve smyslu ustanovení § 4 odstavec 7 zákona č. 183/2006 Sb., o územním plánování a stavebním řádu (stavební zákon) ve znění pozdějších předpisů

koordinované závazné stanovisko

zahrnující jednotlivá závazná stanoviska k ochraně dotčených veřejných zájmů, které hájí na základě:

1. zákona č. 183/2006 Sb., o územním plánování a stavebním řádu (stavební zákon):

Městský úřad, odbor stavební a ÚP, jako orgán územního plánování, vydal samostatné závazné stanovisko čj. SUP/1613/21/IS, dne 6. 8. 2021.

2. zákona č. 20/1987 Sb., o státní památkové péči, ve znění pozdějších předpisů, § 29 odst. 2 písm. b):

Vzhledem k povinnosti projednat záměr s NPÚ bude vydáno samostatné závazné stanovisko, které není součástí koordinovaného závazného stanoviska.

Mgr. Zuzana Vostrejšová, 6. 8. 2021

3. zákona č. 13/1997 Sb., o pozemních komunikacích, ve znění pozdějších předpisů, § 40 odst. 4 písm. a)


- 1) Během prací nesmí být na komunikaci a jejich součástech skladován žádný materiál, komunikace nesmí být poškozována a znečišťována. Nesmí dojít k ohrožení bezpečnosti silničního provozu.
 - 2) Trvalé dopravní značení je možné osadit až po vydání samostatného přípisu "Stanovení místní úpravy na pozemních komunikacích" vydaného naším odborem na základě žádosti investora. Součástí žádosti bude situace zpracovaná projektantem se zakreslením dopravního značení navrženého v souladu se zákonem č. 361/2000 Sb., vyhlášky č. 294/2015 Sb. a Technických podmínek.
 - 3) Přejídné dopravní značení a zařízení (během prací) je možné osadit až po vydání samostatného přípisu "Stanovení přejídné úpravy na pozemních komunikacích" vydaného naším odborem na základě žádosti investora. Součástí žádosti bude situace zpracovaná projektantem se zakreslením dopravního značení navrženého v souladu se zákonem č. 361/2000 Sb., vyhlášky č. 294/2015 Sb. a Technických podmínek.
 - 4) O povolení uzavírky komunikací dodavatel prací požádá náš odbor dopravy min. 30 dnů před dnem plánované uzavírky silnice.
- Ing. Luboš Koubek, 1.9.2021

4. zákona č. 289/1995 Sb., o lesích (lesní zákon), zákona č. 254/2001Sb., o vodách (vodní zákon), zákona č. 114/1992 Sb., o ochraně přírody a krajiny, zákona č. 334/1992 Sb., o ochraně ZPF, zákona č. 201/2012 Sb., o ochraně ovzduší, zákona č. 541/2020 Sb., o odpadech

Městský úřad, odbor životního prostředí vydal samostatné závazné stanovisko čj. ŽP/1482/21/MK, dne 18.8.2021.

Závěr:

Městský úřad Žďár nad Sázavou na základě dílčích závazných stanovisek a vyjádření vydaných jednotlivými úseky veřejné správy, v nichž jsou chráněny dotčené veřejné zájmy, konstatuje, že z hlediska chráněných zájmů lze výše specifikovanou stavbu umístit za podmínek uvedených ve vyjádřeních a samostatně vydávaných závazných stanoviscích.

02. Jan Pajda

 Mgr. Adam Joura
 vedoucí odboru strategického rozvoje a investic

MĚSTSKÝ ÚŘAD
ŽĎÁR NAD SÁZAVOU
 odbor strategického rozvoje
 a investic
 ③

Přílohy:

- Závazné stanovisko orgánu územního plánování
- Závazné stanovisko odboru životního prostředí



MĚSTSKÝ ÚŘAD ŽĎÁR NAD SÁZAVOU

ODBOR STAVEBNÍ A ÚZEMNÍHO PLÁNOVÁNÍ

ŽIŽKOVA 227/1 591 01 ŽĎÁR NAD SÁZAVOU

Váš dopis zn.: 39737/2021/MUZR
 Ze dne: 5. 8. 2021
 JID: 39742/2021/MUZR
 Č. j. SUP/1613/21/IS
 Vyřizuje: Ing. Irena Škodová
 Tel.: 566 688 179
 E-mail: irena.skodova@zdarns.cz
 Datum: 6. 8. 2021

Vypraveno dne: 6. 8. 2021

Městský úřad – odbor SRI
 Žižkova 227/1
 591 01 ŽĎÁR NAD SÁZAVOU

ZÁVAZNÉ STANOVISKO orgánu územního plánování

Městský úřad Žďár nad Sázavou, odbor stavební a územního plánování, jako orgán územního plánování, příslušný podle § 6 odst. 1 písm. e) zákona č. 183/2006 Sb., o územním plánování a stavebním řádu (stavební zákon), ve znění pozdějších předpisů, přezkoumal dle § 96b odst. 3 stavebního zákona z hlediska souladu s politikou územního rozvoje, s územně plánovací dokumentací a z hlediska uplatňování cílů a úkolů územního plánování, záměr „SO 201 Lávka Bránská a SO 202 Lávka Táferna“.

Záměr se nachází v k. ú. Zámek Žďár, na pozemcích parc. č. 733, 734, 735/9, 745/1 a 746/4.

Stavebník záměru: Město Žďár nad Sázavou, Žižkova 227/1, 591 01 Žďár nad Sázavou

Po přezkoumání záměru z výše uvedených hledisek městský úřad vydává dle § 4 a 96b stavebního zákona a dle § 149 odst. 1 zákona č. 500/2004 Sb., správní řád ve znění pozdějších předpisů toto

závazné stanovisko

Záměr je přípustný.

Pro záměr se nestanoví podrobnější podmínky.

Odůvodnění

Městský úřad obdržel dne 5. 8. 2021 žádost Městského úřadu, odboru strategického rozvoje a investic, Žižkova 227/1, 591 01 Žďár n. S., o vydání závazného stanoviska pro záměr „SO 201 Lávka Bránská a SO 202 Lávka Táferna“.

Předmětem záměru je „Lávka Bránská“, kde se původní ŽB prefabrikovaná konstrukce odstraní a umístí se nová ocelová rámová konstrukce s táhly, horními příčlemi a zábradlím z nerezové síťoviny, „Lávka Táferna“ u cyklistické stezky bude nahrazena konstrukcí z ocelového roštu se zábradlím z pásoviny s širokými přesahy nad vodu.

K žádosti o vydání závazného stanoviska byl doložen:

- Projekt stavby pro stavební povolení – DSP, zpracovaný spol. s r.o. PONTEX, Bezová 1658/1, Praha, hlavní projektant: Ing. Jan Komanec, ČKAIT: 09756.

Městský úřad pro své závazné stanovisko kromě podkladů předložených žadatelem vycházel také z:

- Politiky územního rozvoje České republiky, ve znění Aktualizace č. 1, 2, 3 a 5, která nabyла účinnosti dne 11.9. 2020 (dále též jen PÚR);
- Zásad územního rozvoje Kraje Vysočina, ve znění Aktualizace č.1, 2, 3, 4, 5, 6 a 8, které nabyly účinnosti dne 13.4. 2021, a Rozsudku Krajského soudu v Brně č.j. 64A 1/2017-118 z 13.4.2017 (dále též jen ZÚR);
- Územního plánu Žďár nad Sázavou, ve znění změny č. 1, 3 a 4, který nabyl účinnosti dne 15. 4. 2021.

Na základě předložených podkladů městský úřad vyhodnotil záměr jako změnu v území, pro kterou je třeba vydat závazné stanovisko. Toto stanovisko bude podkladem pro vydání stavebního povolení záměru. Městský úřad tedy přezkoumal záměr dle §96b odst. 3 stavebního zákona, zda je přípustný z hlediska souladu s politikou územního rozvoje, územně plánovací dokumentací a z hlediska uplatňování cílů a úkolů územního plánování s následujícím zjištěním:

a) Přezkoumání souladu s politikou územního rozvoje:

Předložený záměr není v rozporu s platnou PÚR. Záměr není v platné PÚR řešen, ani není v kolizi s jiným záměrem obsaženým v platné PÚR, není v rozporu s republikovými prioritami územního plánování pro zajištění udržitelného rozvoje.

b) Přezkoumání souladu se Zásadami územního rozvoje Kraje Vysočina:

Předložený záměr se nedotýká koridorů nebo ploch vymezených v ZÚR pro dopravu, technickou infrastrukturu nebo ÚSES nadmístního významu. Záměr neovlivní zásady pro činnost a rozhodování v území. Záměr není v rozporu se stanovenými prioritami Kraje Vysočina pro zajištění udržitelného rozvoje včetně zohlednění priorit stanovených v PÚR. Po přezkoumání lze konstatovat, že záměr není v rozporu s ÚPD kraje.

c) Přezkoumání souladu s územním plánem Žďár nad Sázavou:

Záměr je dle územního plánu Žďár nad Sázavou umístěn v území stabilizovaném, zastavěném, na ploše se stanovenými podmínkami funkčního a prostorového uspořádání plochy pro „Rekreace - se specifickým využitím (RX)“, u kterých jsou hlavním využitím „stavby pro specifické formy rekreace a sportu“ a přípustným využitím „...stavby dopravní a technické infrastruktury, které nesnižují kvalitu prostředí ve vymezené ploše a jsou slučitelné s rekreačními aktivitami...“. Část záměru leží na ploše „Vodní a vodohospodářská (VV)“, ve kterých jsou hlavním způsobem využitím „vodní plochy a plochy vodohospodářské“, a podmíněčně přípustné jsou zařízení dopravní a technické infrastruktury za podmínky, že nedojde k promítnutí nežádoucích účinků této infrastruktury na vodní plochy a toky.

Záměr splňuje podmínky funkčního a prostorového využití ploch, svojí výškou, objemem a materiálovým řešením nemění nežádoucím způsobem charakter okolí. Zároveň se jedná o řešení stávajících staveb, které jsou již v území stabilizované. Lze tedy konstatovat, že záměr není v rozporu s územním plánem.

d) Přezkoumání z hlediska naplnění cílů a úkolů územního plánování vyplývajících z § 18 a 19 stavebního zákona:

Realizací záměru nedojde k narušení přírodních a civilizačních hodnot území. Přínosem záměru je zvýšení udržitelného rozvoje, spočívajícího ve vyváženém vztahu podmínek pro příznivé životní prostředí, pro hospodářský rozvoj a pro soudržnost společenství obyvatel území. Záměr vyhovuje urbanistickým, architektonickým a estetickým požadavkům na využívání a prostorové uspořádání území s ohledem na podmínky v území a na jeho charakter. Koordinace veřejných a soukromých zájmů v předmětném území a další cíle, jak ukládá § 18 stavebního zákona a stejně tak zajištění souladu s úkoly územního plánování zejména pak podmínek pro obnovu a rozvoj sídelní struktury, je zajištěna v tomto případě formulací podmínek v platném územním plánu. Záměr je v souladu s cíli a úkoly územního plánování.

Z výše uvedeného přezkoumání shledal městská úřad záměr přípustným.

Poučení

Závazné stanovisko platí 2 roky ode dne jeho vydání.

Platnost závazného stanoviska nelze prodloužit, pokud by se nezměnily podmínky v území.

Závazné stanovisko nepozbývá platnosti:

- a) bylo-li na základě žádosti podané v době jeho platnosti vydáno územní rozhodnutí, společné povolení nebo jiné obdobné rozhodnutí podle jiného zákona a toto rozhodnutí nabylo právní moci,
- b) byla-li na základě návrhu veřejnoprávní smlouvy nahrazující územní rozhodnutí nebo společné povolení podaného v době jeho platnosti uzavřena veřejnoprávní smlouva a tato veřejnoprávní smlouva nabyla účinnosti, nebo
- c) nabyli-li právních účinků územní souhlas nebo společný územní souhlas a souhlas s provedením ohlášeného stavebního záměru vydaný k oznámení stavebního záměru učiněného v době platnosti závazného stanoviska.

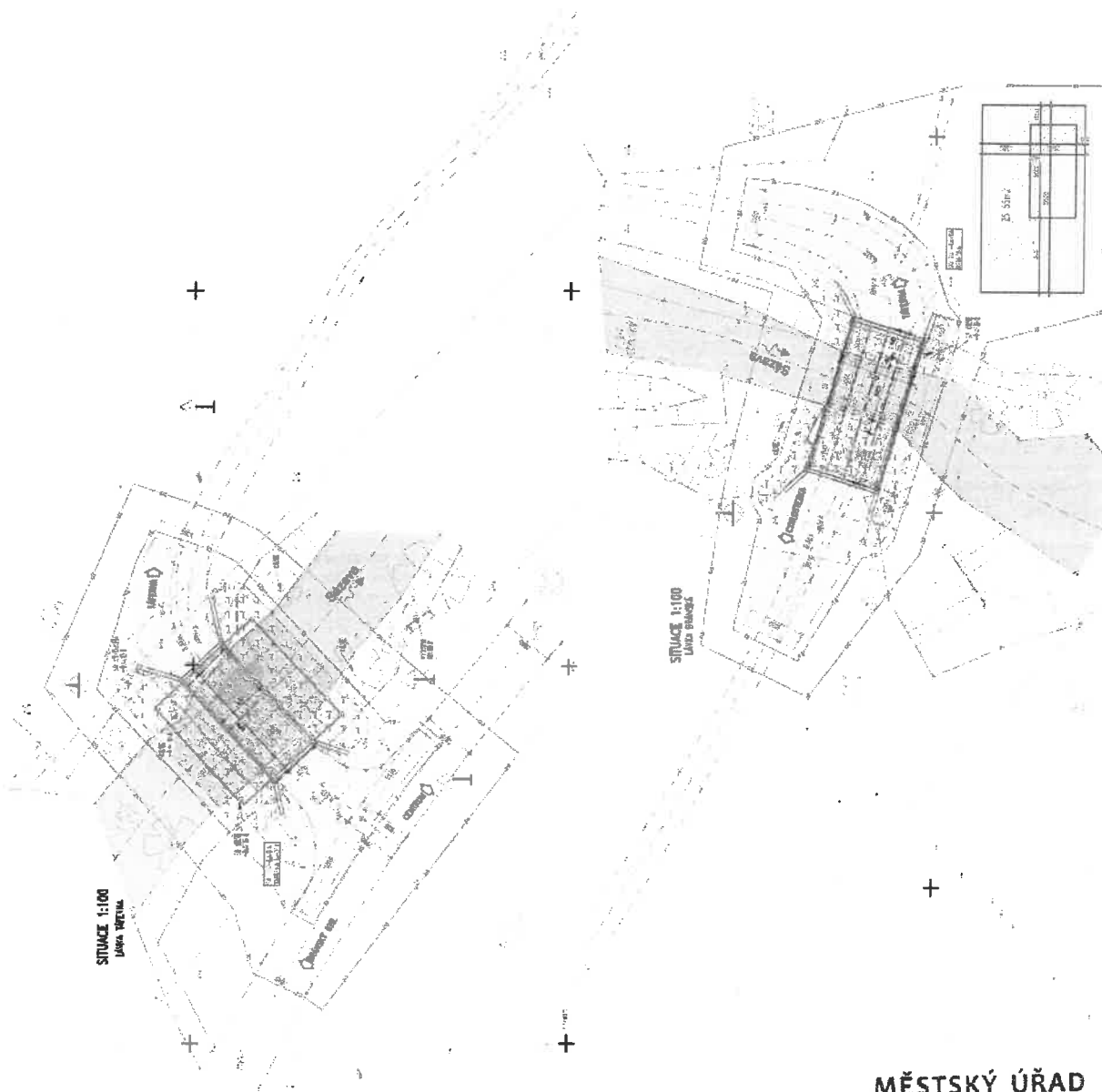
Irena
Škodová

Digitálně podepsal Irena Škodová
DN: c=CZ,
2.5.4.97=NTRCZ-00295841,
o=Město Žďár nad Sázavou,
ou=Město Žďár nad Sázavou,
ou=128, cn=Irena Škodová,
sn=Škodová, givenName=Irena,
serialNumber=P134383
Datum: 2021.08.06 10:48:19
+02'00'

Ing. Irena Škodová
odbor stavební a územního plánování

Příloha: Ověřená část předložené dokumentace


Obdrží (doručovací adresa viz žádost): Městský úřad – SRI, Žižkova 227/1, Žďár n.S.



MĚSTSKÝ ÚŘAD
ŽĎÁR NAD SÁZAVOU
 odbor stavební
 a územního plánování
 ⑤

Legenda:
 --- stavební
 --- stavební
 --- stavební
 --- stavební
 --- stavební

LEGENDA STAVBY:
 SO 201 - JAVIA BRÁNKA
 SO 202 - JAVIA BRÁNKA L-014
 SO 203 - MOST TALSKÝ KVN 28-006
 SO 301 - PŘELOŽKA KANALIZACE
 SO 401 - VÝJEŽD OSLAVEN
 SO 402 - PŘELOŽKA CESTY
 SO 403 - PŘELOŽKA CESTY
 SO 501 - PŘELOŽKA FUNKČNÍ



ŽĎÁR NAD SÁZAVOU

| | |
|-------------------|-------------------|
| Stavba: 182 18 00 | Stavba: 182 18 00 |
| Stavba: 182 18 00 | Stavba: 182 18 00 |
| Stavba: 182 18 00 | Stavba: 182 18 00 |
| Stavba: 182 18 00 | Stavba: 182 18 00 |
| Stavba: 182 18 00 | Stavba: 182 18 00 |

| | |
|-------------------|-------------------|
| Stavba: 182 18 00 | Stavba: 182 18 00 |
| Stavba: 182 18 00 | Stavba: 182 18 00 |
| Stavba: 182 18 00 | Stavba: 182 18 00 |
| Stavba: 182 18 00 | Stavba: 182 18 00 |
| Stavba: 182 18 00 | Stavba: 182 18 00 |



MĚSTSKÝ ÚŘAD ŽĎÁR NAD SÁZAVOU

ODBOR ŽIVOTNÍHO PROSTŘEDÍ

Žižkova 227/1, 591 31 Žďár nad Sázavou

VÁŠ DOPIS ZN./ZE DNE
10.8.2021

Č. J., ČÍSLO JEDNACÍ
ŽP/1482/21/MC

VYŘIZUJE/LINKA
Kobylková/342

ŽĎÁR NAD SÁZAVOU
18.8.2021

Závazná stanoviska a vyjádření odboru ŽP k projektové dokumentaci na akci: **SO 201 Lávka Bránská a SO 202 Lávka Táferna**

Předmětem projektové dokumentace je výměna lávek a mostu. Projektovou dokumentaci vypracoval PONTEx spol. s r.o., Bezová 1658, 147 14 Praha 4, hlavní inženýr projektu: Ing. Jan Komanec, ČKAIT: 0009756, pod č. zakázky: 192 18 00, k datu: 6/2021.

parc. č. 246/1 v k.ú. Zámek Žďár
parc. č. 251 v k.ú. Zámek Žďár
parc. č. 252 v k.ú. Zámek Žďár
parc. č. 253/1 v k.ú. Zámek Žďár
parc. č. 253/2 v k.ú. Zámek Žďár
parc. č. 253/3 v k.ú. Zámek Žďár
parc. č. 254 v k.ú. Zámek Žďár
parc. č. 255/2 v k.ú. Zámek Žďár
parc. č. 256/1 v k.ú. Zámek Žďár
parc. č. 260/3 v k.ú. Zámek Žďár
parc. č. 693/3 v k.ú. Zámek Žďár
parc. č. 694/6 v k.ú. Zámek Žďár
(dále jen „předmětná stavba“),

parc. č. 694/7 v k.ú. Zámek Žďár
parc. č. 733 v k.ú. Zámek Žďár
parc. č. 734 v k.ú. Zámek Žďár
parc. č. 745/1 v k.ú. Zámek Žďár
parc. č. 746/1 v k.ú. Zámek Žďár
parc. č. 746/4 v k.ú. Zámek Žďár
parc. č. 749/1 v k.ú. Zámek Žďár
parc. č. 749/2 v k.ú. Zámek Žďár
parc. č. 755/3 v k.ú. Zámek Žďár
parc. č. 735/9 v k.ú. Zámek Žďár
parc. č. 250/1 v k.ú. Zámek Žďár

stavebník:

Město Žďár nad Sázavou, Žižkova 227/1, 591 01 Žďár nad Sázavou, IČO: 00295841
(dále jen „stavebník“),

žadatel:

Městský úřad Žďár nad Sázavou - Odbor strategického rozvoje a investic, Žižkova 227/1, 591 01 Žďár nad Sázavou
(dále jen „žadatel“).

Dne 10.8.2021 obdržel Městský úřad Žďár nad Sázavou, odbor životního prostředí (dále jen „odbor ŽP“) Vaši žádost o závazná stanoviska a vyjádření odboru ŽP. Předloženou dokumentaci posoudily všechny složky odboru životního prostředí a vydávají následující závazná stanoviska podle § 149 odst. 1 zák. č. 500/2004 Sb., správní řád, v platném znění (dále jen „správní řád“) a ust. § 4 odst. 2 zákona č. 183/2006 Sb., o územním plánování a stavebním řádu, ve znění pozdějších předpisů (dále jen „stavební zákon“) a vyjádření ve smyslu ustanovení § 154 a násl. správního řádu:

Ochrana zemědělského půdního fondu (ZPF) - vyjádření

(Ing. Sylva Judová, tel.: 566688348)

Záměr řešený v projektové dokumentaci se dotkne pozemků, které náleží do zemědělského půdního fondu. Před zahájením řízení podle zvláštního zákona (stavební zákon) je nutný souhlas orgánu ochrany ZPF s odnětím půdy ze zemědělského půdního fondu podle § 9 zákona č. 334/1992 Sb. o ochraně zemědělského půdního fondu v platném znění (dále jen zákon). Tento souhlas s odnětím, který bude vydán na základě řádně podané žádosti včetně příloh, je závazným

Žižkova 227/1
591 31 Žďár nad Sázavou

TELEFON:
+420 566 688 342

E-MAIL
michaela.kobylkova@zdarns.cz

URL
<http://www.zdarns.cz>

stanoviskem ve smyslu ust. § 149 správního řádu pro vydání rozhodnutí podle zákona o územním plánování a stavebním řádu. Nebude-li vydáváno rozhodnutí podle zvláštních předpisů, bude souhlas s odnětím půdy ze ZPF vydán formou rozhodnutí.

Žádost o vynětí ze ZPF najdete v odkaze <https://www.zdarns.cz/mestsky-urad/formulare>

Vodní hospodářství - vyjádření

(Ing. Magdaléna Kynclová, tel.: 566688341)

Investor požádá Městský úřad Žďár nad Sázavou, odbor životního prostředí o vydání souhlasu vodoprávního úřadu (§ 17 odst. 1 písm. a) vodního zákona). Žádost o souhlas je nutné podat v souladu s přílohou č. 11 vyhlášky č. 183/2018 Sb. o náležitostech rozhodnutí a dalších opatření vodoprávního úřadu a o dokladech předkládaných vodoprávnímu úřadu, ve znění pozdějších předpisů. Tento souhlas je závazným stanoviskem ve smyslu ust. § 149 správního řádu a ust. 4 odst. 2 zákona č. 183/2006 o územním plánování a stavebním řádu a je nezbytným závazným podkladem pro vydání rozhodnutí nebo územního souhlasu a stavebního povolení. SO 301 Přeložka kanalizace je vodním dílem, investor tedy požádá MěÚ Žďár nad Sázavou o vydání stavebního povolení (společného povolení).

Státní správa lesů – ochrana PUPFL - vyjádření

(Bc. Ladislav Holeš, tel.: 566688344)

Bez připomínek, nedotýká se zájmů chráněných zák. č. 289/1995 Sb., o lesích v platném znění.

Ochrana ovzduší – vyjádření

(Ing. Jitka Kubálková, tel.: 566688345)

Záměr řešený v předložené projektové dokumentaci nevyžaduje vydání závazného stanoviska, protože předložené materiály k akci neřeší stacionární zdroj neuvedený v příloze č. 2 k zákonu č. 201/2012 Sb., o ochraně ovzduší, v platném znění.

Upozorňujeme, že je třeba při stavební činnosti minimalizovat prašnost vhodným technickým opatřením (čištění vozidel a komunikací znečištěných stavbou,...).

Ochrana přírody - vyjádření

(Ing. Matěj Ambrož, tel.: 566688343)

Záměr se nachází v území Chráněné krajinné oblasti (CHKO) Žďárské vrchy. Orgánem ochrany přírody příslušným k vyjádření je dle ustanovení § 78 odst. 1 zákona ČNR č. 114/1992 Sb., o ochraně přírody a krajiny, v platném znění (dále jen zákona) AOPK ČR, Regionální pracoviště SCHKO Žďárské vrchy, Brněnská 39, 591 01 Žďár nad Sázavou.

V rámci dobré praxe upozorňujeme, že v místě stavby se nacházejí dřeviny. Případné povolování kácení dřevin podle § 8 zákona je v kompetenci Městského úřadu Žďár nad Sázavou, závazné stanovisko ke kácení dřevin je nutnou přílohou k vydání stavební povolení.

Odpadové hospodářství – vyjádření

(Mgr. Hana Daďourková, tel.: 566688347)

Záměr řešený v předložené projektové dokumentaci (stavba dvou nových lávek - SO 201 Lávka Bránská a SO 202 Lávka Táferna) nevyžaduje z hlediska nakládání s odpady vydání závazného stanoviska podle § 146 odst. 3 písm. a) ani vydání vyjádření podle § 146 odst. 3 písm. b) zákona č. 541/2020 Sb., o odpadech.

Upozorňujeme, že s odpady vznikajícími při stavební činnosti je třeba nakládat v souladu se zákonem č. 541/2020 Sb., o odpadech.

Odpadové hospodářství – závazné stanovisko

(Mgr. Hana Daďourková, tel.: 566688347)

Odbor ŽP jako věcně a místně příslušný správní orgán vykonávající státní správu v oblasti odpadového hospodářství podle § 126 písm. k) zákona č. 541/2020 Sb., o odpadech (dále jen „zákon o odpadech“) a § 61 odst. 1 písm. c) zákona č. 128/2000 Sb., o obcích, v platném znění, a

podle § 11 odst. 1 zákona č. 500/2004 Sb., správní řád, v platném znění (dále jen „správní řád“) **souhlasí** podle ustanovení § 146 odst. 3 písm. a) zákona o odpadech a § 149 odst. 1 správního řádu z hlediska nakládání s odpady s odstraněním stávající lávky Bránské a lávky Táferna, k.ú. Zámek Žďár (dále jen „předmětná stavba“) a stanovuje následující závazné podmínky odpadového hospodářství:

- 1) **Odstraněnou asfaltovou směs lze znovu použít za splnění podmínek daných vyhláškou č. 273/2021 Sb., o podrobnostech nakládání s odpady. Stavebník doloží na odbor ŽP kopie protokolu o odběru vzorku a výsledků rozboru asfaltové směsi. Vzorkování a zkoušení asfaltové směsi musí být provedeno před zahájením stavebních prací.**
- 2) **Stavebník doloží na odbor ŽP kopie dokladů o zákonném využití nebo odstranění vzniklých odpadů do 1 měsíce po ukončení demolice lávek. Z dokladů musí být patrné, jaký odpad a v jakém množství byl předán oprávněné osobě, identifikační údaje této osoby (název, sídlo, IČO oprávněné osoby) a datum předání odpadu. Čestné prohlášení není bráno jako doklad prokazující zákonné nakládání s odpady.**

Odůvodnění

Dne 10.08.2021 obdržel odbor ŽP písemnou žádost o vydání závazného stanoviska z hlediska nakládání s odpady k odstranění předmětné stavby podléhající ohlášení nebo povolení podle stavebního zákona, kterou podal žadatel zastupující stavebníka. Přílohou žádosti je projektová dokumentace, kterou vypracoval PONTEX spol. s r.o., Bezová 1658, 147 14 Praha 4, hlavní inženýr projektu: Ing. Jan Komanec (ČKAIT 09756 IM00), k datu: 6/2021 a dále doplnění nakládání s odpady ze dne 12.8.2021.

Projektová dokumentace řeší odstranění a výstavbu dvou nových lávek pro pěší ve stávající poloze přes ramena Sázavy u Bránského rybníka. Dále je předmětem stavby odstranění a výstavba nového mostu „Tálský mlýn“ u Pílské nádrže, který není předmětem této žádosti. Tato žádost řeší pouze objekty SO 201 Lávka Bránská a SO 202 Lávka Táferna.

Odbor ŽP jako příslušný správní orgán v oblasti odpadového hospodářství nemá k uvedené akci námitek. Předložené podklady byly dostatečně zpracovány. V podkladech byly uvedeny druhy odpadů zařazené dle Katalogu odpadů, uvedeno jejich odhadované množství a navržen způsob využití nebo odstranění odpadů. Souhlasíme s předáním odpadů osobě oprávněné k jejich převzetí.

Původce odpadů je povinen se vzniklými odpady nakládat v souladu se zákonem o odpadech. Odpady lze předat pouze oprávněným subjektům v souladu s § 13 odst. 1 písm. e) zákona. Seznam oprávněných subjektů - provozovatelů zařízení určených pro nakládání s odpady najdete zde: <https://isoh.mzp.cz/RegistrZarizeni>.

Původce musí mít v případě stavebního a demoličního odpadu, který sám nezpracuje, na jeho předání zajištěnou písemnou smlouvu v odpovídajícím množství před jejich vznikem (§ 15 odst. 2 písm. c).

Vzniklé odpady budou soustřeďovány odděleně, bude dodržován postup pro nakládání s vybouranými stavebními materiály určenými pro opětovné použití a demoliční odpady tak, aby byla zajištěna nejvyšší možná míra jejich opětovného použití a recyklace. Bude dodržována hierarchie způsobů nakládání s odpady, tedy pokud nelze vzniku odpadu předejít nebo jej opětovně použít, bude dána přednost recyklaci odpadů před jiným využitím odpadů. Odstranění odpadů (např. skládkováním) bude použito až v poslední řadě.

Na nakládání s nekontaminovanou zemínou a jiným přírodním materiálem vytěženým během stavební činnosti, pokud je zajištěno, že materiál bude použit ve svém přirozeném stavu pro účely stavby na místě, na kterém byl vytěžen, se nevztahuje zákon o odpadech (§ 2 odst. 1 písm. e) zákona o odpadech).

Po prostudování předložených podkladů, došel správní orgán k závěru, že je nutné vydat výše uvedené podmínky, které zdůvodňuje takto: při demoličních pracích vznikne větší množství odpadu (např.: beton - 60m³, asfalt - 66m³, železo – 15 tun), proto vyžaduje správní orgán

doložit, jakým způsobem byly tyto odpady a další odpady, které vznikly během předmětné demolice využity nebo odstraněny. Rozbory asfaltu jsou vyžadovány z důvodu prokázání, že nebude ohroženo životní prostředí a z důvodu zařazení vybourané asfaltové směsi do příslušné kategorie dle vyhlášky č. 273/2001Sb.

V souladu s § 83 odst. 4 zákona č. 541/2020 Sb. je do 31.12.2023 znovuzískaná asfaltová směs vedlejším produktem, pokud splní požadavky vyhlášky č. 130/2019 Sb., o kritériích při jejichž splnění je asfaltová směs vedlejším produktem nebo přestává být odpadem, ve znění účinném před dne nabytí účinnosti zákona.

V souladu s § 83 odst. 5 zákona č. 541/2020 Sb. do 31.12.2023 přestává být znovuzískaná asfaltová směs nebo asfaltová směs vyrobená z odpadní asfaltové směsi odpadem, pokud splní požadavky vyhlášky č. 130/2019 Sb., o kritériích při jejichž splnění je asfaltová směs vedlejším produktem nebo přestává být odpadem, ve znění účinném před dne nabytí účinnosti zákona.

Výše stanovené podmínky odpadového hospodářství jsou závazné pro správní úřady, které vydávají rozhodnutí podle zvláštních právních předpisů (zákon č. 183/2006 Sb., o územním plánování a stavebním řádu v platném znění).

Toto závazné stanovisko nenahrazuje rozhodnutí a stanoviska orgánů státní správy vydávaná podle dalších zvláštních právních předpisů.


Poučení

Proti tomuto závaznému stanovisku se nelze samostatně odvolat a opravné prostředky lze proti němu uplatnit pouze v režimu § 149 odst. 7 nebo § 149 odst. 8 správního řádu.

Dále sdělujeme:

Souhlasíme se záměrem a případným uzavřením veřejnoprávní smlouvy za předpokladu dodržení výše uvedených vyjádření a závazného stanoviska dotčených složek odboru životního prostředí.

Městský úřad Žďár nad Sázavou
Žižkova 227/1
591 31 Žďár nad Sázavou
odbor životního prostředí
(2)



Ing. Jaroslav Doubek
vedoucí odboru životního prostředí

Rozdělovník – doručí se (vnitřní poštou)

Město Žďár nad Sázavou, Žižkova 227/1, 591 01 Žďár nad Sázavou
prostřednictvím Městský úřad Žďár nad Sázavou - Odbor strategického rozvoje a investic, Žižkova 227/1, 591 01 Žďár nad Sázavou

Na vědomí + ověřená situace

MěÚ Žďár nad Sázavou - odbor stavební a územního plánování, Žižkova 1, 591 31 Žďár nad Sázavou



ŽĎÁR NAD SÁZAVOU

MĚSTSKÝ ÚŘAD ŽĎÁR NAD SÁZAVOU

ODBOR ŽIVOTNÍHO PROSTŘEDÍ

ŽIŽKOVA 227/1, 591 31 ŽĎÁR NAD SÁZAVOU

VÁŠ DOPIS ZN./ZE DNE
11.10.2021Č.J., SPISOVÁ ZNAČKA
ŽP/1803/21/MA-3VYŘIZUJE/LINKA
Ambrož/343ŽĎÁR NAD SÁZAVOU
18.10.2021**Z Á V A Z N É S T A N O V I S K O****k povolení kácení dřevin rostoucích mimo les dle § 8 odst. 6 zákona č. 114/1992 Sb.**

Městský úřad Žďár nad Sázavou, odbor životního prostředí (dále jen odbor ŽP) jako věcně příslušný orgán ochrany přírody podle § 76 odst. 1 písm. a) zákona č. 114/1992 Sb., o ochraně přírody a krajiny ve znění pozdějších předpisů (dále jen zákona) a místně příslušný správní orgán podle § 11 zákona č. 500/2004 Sb., správního řádu ve znění pozdějších předpisů (dále jen správního řádu), po provedeném správním řízení uděluje městu Žďár nad Sázavou, IČO:00295841, Žižkova 227/1, 591 31 Žďár nad Sázavou, které je zastoupené společností Pontex, spol. s r.o., IČO: 40763439, Bezová 1658/1, 147 00 Praha 4 -Braník (dále jen žadatel) podle ustanovení § 8 odst. 6 zákona

I. s o u h l a s

s kácením dřevin ve vlastnictví žadatele na pozemcích p.č. 735/9, 745/1, 253/1, 252, 251 v k.ú. Zámek Žďár takto:

- 2 ks olší lepkavých (*Alnus glutinosa*) s obvodem kmene měřeným ve výšce 130 cm nad zemí (dále jen s obvodem kmene) 94 cm a 125 cm rostoucí na p.č. 735/9,
- 1 ks olše lepkavé (*Alnus glutinosa*) s obvodem kmene měřeným ve výšce 130 cm nad zemí (dále jen s obvodem kmene) 157 cm rostoucí na p.č. 745/1,
- 1 ks střemchy obecné (*Padus avium*) s obvodem kmene měřeným ve výšce 130 cm nad zemí (dále jen s obvodem kmene) 94 cm rostoucí na p.č. 745/1,
- 1 ks topolu bílého (*Populus alba*) s obvodem kmene měřeným ve výšce 130 cm nad zemí (dále jen s obvodem kmene) 157 cm rostoucí na p.č. 253/1,
- 1 ks jasanu ztepilého (*Fraxinus excelsior*) s obvodem kmene měřeným ve výšce 130 cm nad zemí (dále jen s obvodem kmene) 94 cm rostoucí na p.č. 252,
- 3 ks borovice lesní (*Pinus sylvestris*) s obvodem kmene měřeným ve výšce 130 cm nad zemí (dále jen s obvodem kmene) 94 cm, 110 cm, 94 cm rostoucích na p.č. 251 v k.ú. Zámek Žďár.

Pro provedení zásahu se stanovují tyto podmínky:

- kácení bude realizováno v době vegetačního klidu (tzn. listopad-březen),
- bude provedena náhradní výsadba ke kompenzaci za ekologickou újmu (**objekt Tálský mlýn**): v počtu 2 kusy buku lesního (*Fagus sylvatica*) na pozemek p.č. 688/1 v k.ú. Zámek Žďár, 2 kusy dubu letního (*Quercus robur*) na pozemek p.č. 692/1 v k.ú. Zámek Žďár, 2 kusy jilmu horského (*Ulmus glabra*) na pozemek p.č. 686/1 v k.ú. Zámek Žďár, za ekologickou újmu (**Bránský rybník**): 2 kusy olše lepkavé (*Alnus glutinosa*) na pozemek p.č. 735/9 v k.ú. Zámek Žďár, 1 kus dubu bahenního (*Quercus palustris*) na pozemek p.č. 735/9 v k.ú. Zámek Žďár.
- obvod kmínku sazenic bude minimálně 16 - 18 cm (měřeno v 1 m nad zemí),
- výsadba bude provedena v souladu s ČSN 83 9021 Technologie vegetačních úprav v krajině – Rostliny a jejich výsadba, rostlinný materiál bude mít parametry dle normy ČTN - ČSN 464902-1 - Výpěstky okrasných dřevin, všeobecná ustanovení

a ukazatele jakosti. Termín realizace výsadby je stanoven nejpozději do začátku užívání realizované stavby,

- závazné stanovisko je platné nejpozději do 15.10.2023

II. U s n e s e n í

zároveň podle § 66 odst. 1 písm. g) správního řádu zastavuje řízení o povolení kácení 1 ks borovice lesní (*Pinus sylvestris*) s obvodem kmene 79 cm rostoucí na p.č. 251 v k.ú. Zámek Žďár, jelikož dřevina nedosahuje obvodu kmene 80 cm a nepodléhá tedy povolení kácení.

O d ů v o d n ě n í

Výše uvedený správní orgán přezkoumal žádost o povolení kácení ze dne 11.10.2021.

Podklady řízení: žádost s přílohami ze dne 11.10.2021 a skutečnosti zjištěné při místním ohledání ze dne 14.10.2021. Místní šetření se uskutečnilo za přítomnosti Matěje Ambrože za orgán ochrany přírody.

Důvodem ke kácení je dle žadatele realizace stavby lávek a mostu.

Lávka Bránská (SO 201):

Olše lepkavé (*Alnus glutinosa*) rostou na p.č. 735/9 v k.ú. Zámek Žďár. Místem růstu dřevin je vlhké stanoviště v těsné blízkosti řeky. Olše jsou střední sadovnické, estetické a funkční hodnoty. Jsou pravidelně větvené a jsou dobrého zdravotního stavu. Důvodem pro odstranění dřevin je oprava stávající lávky, dřeviny se nacházejí v pásmu, kde bude stavba lávky realizována.

Lávka Bránská (SO 202):

Střemcha obecná (*Prunus padus*) roste na p.č. 745/1 v k.ú. Zámek Žďár. Střemcha je střední sadovnické, estetické a funkční hodnoty. Roste v těsné blízkosti Bránské lávky (u cyklostezky), kde bude probíhat rekonstrukce této lávky. Důvodem pro odstranění této dřeviny je to, že dřevina bude přímo zasahovat do výkopu stavby lávky. Dřevina je mírně vychýlena od osy svého růstu. Koruna není souměrně a pravidelně větvená, a to především z jedné strany, kde se nachází ostatní porost dřevin. Jinak je dřevina v dobrém zdravotním stavu.

Olše lepkavá (*Alnus glutinosa*) roste na p.č. 745/1 v k.ú. Zámek Žďár. Olše roste v těsné blízkosti lávky Bránská, kde bude probíhat rekonstrukce. Olše je střední sadovnické, estetické a funkční hodnoty. Některé letorosty jsou suché. Koruna stromu je nesouměrně větvená. Dřevina je v dobrém zdravotním stavu a nevykazuje příznaky způsobené napadením škůdců. Hlavním důvodem pro odstranění této dřeviny je její růst v prostoru, kde bude probíhat rekonstrukce lávky.

Ke kácení stromů na p.č. 745/1 se vyjádřil správce významného vodního toku řeky Sázavy viz dopis ze dne 10.08. 2021 pod zn. PVL-51872/2021240-Do v části II. Bod 2 a 3.

Most Tálák (SO 203):

Topol bílý (*Populus alba*) roste na p.č. 253/1 v k.ú. Zámek Žďár. Topol je střední sadovnické, estetické a funkční hodnoty. Má tlakové větvení a jeho koruna je pravidelně větvená. Nejeví známky snížené fyziologické vitality a je v dobrém zdravotním stavu. Topol roste ve vlhkém prostředí v blízkosti vodního toku. Důvodem pro odstranění této dřeviny je realizace stavby, přičemž tento strom bude přímo zasahovat do výkopu stavby.

Jasan ztepilý (*Fraxinus excelsior*) roste na p.č. 252 v k.ú. Zámek Žďár. Jasan je střední sadovnické, estetické a funkční hodnoty. Roste v blízkosti vodního toku. Koruna je spíše nepravidelně větvená a strom nemá příliš vysokou estetickou hodnotu. Hlavním důvodem pro odstranění dřeviny je stavba. Tato dřevina je ve vlastnictví České republiky, kde právo hospodařit má Povodí Vltavy, s.p. Ke kácení se správce významného vodního toku řeky Sázavy vyjádřil viz dopis ze dne 10.08. 2021 pod zn. PVL-51872/2021240-Do v části II. bod 2 a 3.

Borovice lesní (*Pinus sylvestris*) rostou na p.č. 251 v k.ú. Zámek Žďár. Borovice jsou střední sadovnické, estetické a funkční hodnoty. Na dřevinách jsou některé letorosty suché, ale přesto jsou dřeviny v celkem dobrém zdravotním stavu. Koruny stromů jsou rovněž celkem pravidelně větvené. Jelikož dřeviny budou přímo zasahovat do výkopu stavby, bude nutné tyto dřeviny ze stanoviště odstranit.

Kácení dřevin povolil orgán ochrany přírody z důvodu investičního záměru, který lze vyhodnotit jako závažný a který nelze realizovat jiným technickým řešením tak, aby mohly být dřeviny zachovány a ochráněny před poškozením dle normy ČSN 83 9061 - Technologie vegetačních úprav v krajině - Ochrana stromů, porostů a vegetačních ploch při stavebních pracích.

Toto závazné stanovisko nenahrazuje příslušné souhlasy ani povolení.

Poučení o opravném prostředku: proti tomuto závaznému stanovisku se nelze samostatně odvolat a opravné prostředky lze proti němu uplatnit pouze v režimu § 149 odst. 5 nebo § 149 odst. 6 správního řádu.

Ing. Jaroslav D o u b e k
vedoucí odboru životního prostředí

Obdrží

Do datové schránky:

-město Žďár nad Sázavou, Žižkova 227/1, 591 31 Žďár nad Sázavou, které je zastoupené společností Pontex, spol. s.r.o., Bezová 1658/1, 147 00 Praha 4 –Braník – IDDS : nrpt3sn

Na vědomí

Vnitřní poštou:

- Městský úřad Žďár nad Sázavou, Žižkova 227/1, 591 31 Žďár nad Sázavou – odbor stavební a územního plánování – Mgr. Vostrejšová Zuzana

- Městský úřad Žďár nad Sázavou, Žižkova 227/1, 591 31 Žďár nad Sázavou – odbor strategického rozvoje a investic - Hemza Jiří Bc. DiS.



MĚSTSKÝ ÚŘAD ŽĎÁR NAD SÁZAVOU

ODBOR ŽIVOTNÍHO PROSTŘEDÍ

ŽĎÁR NAD SÁZAVOU

ŽIŽKOVA 227/1, 591 31 ŽĎÁR NAD SÁZAVOU

VÁŠ DOPIS ZN./ZE DNE
29.09.2021
11.10.2021

Č. J., SPISOVÁ ZNAČKA
ŽP/1755/21/VM/1

VYŘIZUJE/LINKA
Mišingerová/346

ŽĎÁR NAD SÁZAVOU
13.10.2021

ZÁVAZNÉ STANOVISKO

Městský úřad Žďár nad Sázavou, odbor životního prostředí, jako věcně příslušný podle ustanovení § 104 odst. 2 písm. c) a ustanovení § 106 odst. 1 zákona č. 254/2001 Sb., o vodách a o změně některých zákonů (vodní zákon), ve znění pozdějších předpisů (dále jen „vodní zákon“) a jako místně příslušný vodoprávní úřad podle ustanovení § 11 odst. 1 písm. a) zákona č. 500/2004 Sb., správní řád, ve znění pozdějších předpisů (dále jen „správní řád“) žadateli, tj.: **město Žďár nad Sázavou, Žižkova 227/1, 591 31 Žďár nad Sázavou – IČO 00295841, které je na základě plné moci zastoupeno Pontex, spol. s r. o., Bezová 1658/1, Braník, 147 00 Praha 4 – IČO 40763439**

vydává souhlas vodoprávního úřadu

podle ustanovení § 17 odst. 1 písm. a) a c) vodního zákona v souladu s ustanovením § 149 správního řádu ke stavbě: „**Lávky Bránský rybník a most Tálský mlýn Žďár nad Sázavou v katastrálním území Zámek Žďár – pro objekty SO 201, SO 202 a SO 203**“, a to na základě žádosti města Žďár nad Sázavou, Žižkova 227/1, 591 31 Žďár nad Sázavou – IČO 00295841, které je na základě plné moci zastoupeno Pontex, spol. s r. o., Bezová 1658/1, Braník, 147 00 Praha 4 – IČO 40763439, podané 29.09.2021 a doplněné 11.10.2021.

Předložená projektová dokumentace byla v 08/2021 vypracována Pontex, spol. s r. o., Bezová 1658/1, Braník, 147 00 Praha 4.

Mmj. řeší tyto stavební objekty:

SO 201 Lávka Bránská

Souřadnice S-JTSK: (Y: 641993; X: 1112856);

SO 202 Lávka Táferna L-014

Souřadnice S-JTSK: (Y: 642062; X: 1112822);

SO 203 Most Tálský mlýn ZR- 006

Souřadnice S-JTSK: (Y: 642195; X: 1111883);

Jedná se o odstranění a výstavbu lávky Bránská a lávky Táferna a dále o odstranění a výstavbu mostu Tálský mlýn.

Lávka Táferna kříží významný vodní tok Sázava (IDVT 10100005) ve správě Povodí Vltavy, státní podnik v ř. km 210,354, lávka Bránská kříží bezejmenný vodní tok (IDVT 10259498) vedoucí od spodní výpusti Bránského rybníka, most Tálský mlýn kříží významný vodní tok Sázava (IDVT 10100005) v ř. km 212,302. Obě lávky i most zasahují do záplavového území Q₁₀₀ i do aktivní zóny záplavového území významného vodního toku Sázava, stanoveného Krajským úřadem Kraje Vysočina Jihlava.

Vodní útvar povrchových vod: DVL_2120 Sázava od hráze rybníka Velké Dářko po Nižkovský potok;

Vodní útvar podzemních vod: 65200 Krystalinikum v povodí Sázavy; č. h. p. 1-09-01-0010-2-00.

Č. h. p. 1-09-01-0010-2-00

Z hlediska zájmů daných vodním zákonem je záměr možný za splnění těchto podmínek:

1. Platnost tohoto souhlasu se stanovuje na dobu 2 let ode dne jeho vydání.
2. Před zahájením prací je třeba vypracovat plán opatření pro případ havárie a předložit jej ke schválení vodoprávnímu úřadu, tj. odboru životního prostředí Městského úřadu Žďár nad Sázavou (a to včetně stanoviska Povodí Vltavy, státní podnik Praha k vypracovanému havarijnímu plánu).
3. Dále je před zahájením prací třeba vypracovat povodňový plán a předložit jej odboru životního prostředí Městského úřadu Žďár nad Sázavou k potvrzení souladu věcné a grafické části povodňového plánu pro tuto stavbu s povodňovým plánem města Žďár nad Sázavou (a to včetně stanoviska Povodí Vltavy, státní podnik Praha k vypracovanému povodňovému plánu).

Odůvodnění

Městský úřad Žďár nad Sázavou, odbor životního prostředí, obdržel 29.09.2021 žádost města Žďár nad Sázavou, Žižkova 227/1, 591 31 Žďár nad Sázavou – IČO 00295841, které je na základě plné moci zastoupeno Pontex, spol. s r. o., Bezová 1658/1, Braník, 147 00 Praha 4 – IČO 40763439, o udělení souhlasu dle ustanovení § 17 vodního zákona ke stavbě: „Lávky Bránský rybník a most Tálský mlýn Žďár nad Sázavou“ v katastrálním území Zámek Žďár – pro objekty SO 201, SO 202 a SO 203. Tato žádost byla 11.10.2021 doplněna.

K žádosti o udělení souhlasu bylo doloženo:

- projektová dokumentace
- plná moc k zastupování, zplnomocnění k jednání
- mapový podklad
- stanovisko správce povodí a vyjádření správce toku, tj. Povodí Vltavy, státní podnik Praha, z 10.08.2021 zn. PVL-51872/2021/240-Do
- závazné stanovisko Agentury ochrany přírody a krajiny České republiky, Regionální pracoviště, Správa Chráněné krajinné oblasti Žďárské vrchy Žďár nad Sázavou z 23.09.2021 č. j. 03756/ZV/21

K žádosti byly doloženy všechny podklady stanovené vyhláškou č. 183/2018 Sb. o náležitostech rozhodnutí a dalších opatření vodoprávního úřadu a o dokladech předkládaných vodoprávnímu úřadu. Po provedeném řízení byl souhlas udělen, a to také s ohledem na předložené stanovisko Povodí Vltavy, státní podnik Praha z 10.08.2021 zn. PVL-51872/2021/240-Do, vydané na základě ustanovení § 54 odst. 4 vodního zákona, ve kterém se uvádí, že uvedený záměr je možný, protože lze předpokládat, že záměrem nedojde ke zhoršení chemického stavu a ekologického stavu dotčeného vodního útvaru povrchových vod a chemického a kvantitativního stavu útvaru podzemních vod, a že nebude znemožněno dosažení jejich dobrého stavu. Toto hodnocení vychází z posouzení souladu daného záměru s Národním plánem povodí Labe a Plánem dílčího povodí Dolní Vltavy.

Tento souhlas, který byl vodoprávním úřadem vydán formou závazného stanoviska, je závazný pro další řízení vedená odborem stavebním Městského úřadu ve Žďáře nad Sázavou podle zákona č. 183/2006 Sb., o územním plánování a stavebním řádu (stavební zákon).

Poučení

Proti tomuto závaznému stanovisku se nelze samostatně odvolat. Opravné prostředky lze proti němu uplatnit pouze v režimu ustanovení § 149 odst. 7 a 8 správního řádu.

Ing. Jaroslav Doubek
vedoucí odboru životního prostředí

Rozdělovník - doručí se

město Žďár nad Sázavou, Žižkova 227/1, 591 31 Žďár nad Sázavou (vnitřní poštou), které je na základě plné moci zastoupeno Pontex, spol. s r. o., Bezová 1658/1, Braník, 147 00 Praha 4 (do DS)

Agentura ochrany přírody a krajiny České republiky, Regionální pracoviště, Správa Chráněné krajinné oblasti Žďárské vrchy, Brněnská 39, 591 01 Žďár nad Sázavou (do DS)

Povodí Vltavy, státní podnik, Holečkova 3178/8, Smíchov, 150 00 Praha 5 (do DS)

Městský úřad Žďár nad Sázavou, odbor stavební a územního plánování, Žižkova 227/1, 591 31 Žďár nad Sázavou (vnitřní poštou)

Váš dopis zn.: 39737/2021/MUZR

Ze dne: 5. 8. 2021

JID: 39742/2021/MUZR

Č. j. SUP/1613/21/IS

Vyřizuje: Ing. Irena Škodová

Tel.: 566 688 179

E-mail: irena.skodova@zdarns.cz

Datum: 6. 8. 2021

Vypraveno dne: 6. 8. 2021

Městský úřad – odbor SRI

Žižkova 227/1

591 01 ŽĎÁR NAD SÁZAVOU

ZÁVAZNÉ STANOVISKO orgánu územního plánování

Městský úřad Žďár nad Sázavou, odbor stavební a územního plánování, jako orgán územního plánování, příslušný podle § 6 odst. 1 písm. e) zákona č. 183/2006 Sb., o územním plánování a stavebním řádu (stavební zákon), ve znění pozdějších předpisů, přezkoumal dle § 96b odst. 3 stavebního zákona z hlediska souladu s politikou územního rozvoje, s územně plánovací dokumentací a z hlediska uplatňování cílů a úkolů územního plánování, záměr „**SO 201 Lávka Bránská a SO 202 Lávka Táferna**“.

Záměr se nachází v k. ú. Zámek Žďár, na pozemcích parc. č. 733, 734, 735/9, 745/1 a 746/4.

Stavebník záměru: Město Žďár nad Sázavou, Žižkova 227/1, 591 01 Žďár nad Sázavou

Po přezkoumání záměru z výše uvedených hledisek městský úřad vydává dle § 4 a 96b stavebního zákona a dle § 149 odst. 1 zákona č. 500/2004 Sb., správní řád ve znění pozdějších předpisů toto

závazné stanovisko

Záměr je přípustný.

Pro záměr se nestanoví podrobnější podmínky.

Odůvodnění

Městský úřad obdržel dne 5. 8. 2021 žádost Městského úřadu, odboru strategického rozvoje a investic, Žižkova 227/1, 591 01 Žďár n. S., o vydání závazného stanoviska pro záměr „**SO 201 Lávka Bránská a SO 202 Lávka Táferna**“.

Předmětem záměru je „Lávka Bránská“, kde se původní ŽB prefabrikovaná konstrukce odstraní a umístí se nová ocelová rámová konstrukce s táhly, horními příčlemi a zábradlím z nerezové sítoviny, „Lávka Táferna“ u cyklistické stezky bude nahrazena konstrukcí z ocelového roštu se zábradlím z pásoviny s širokými přesahy nad vodu.

K žádosti o vydání závazného stanoviska byl doložen:

- Projekt stavby pro stavební povolení – DSP, zpracovaný spol. s r.o. PONTEX, Bezová 1658/1, Praha, hlavní projektant: Ing. Jan Komanec, ČKAIT: 09756.

Městský úřad pro své závazné stanovisko kromě podkladů předložených žadatelem vycházel také z:

- Politiky územního rozvoje České republiky, ve znění Aktualizace č. 1, 2, 3 a 5, která nabyla účinnosti dne 11.9. 2020 (dále též jen PÚR);
- Zásad územního rozvoje Kraje Vysočina, ve znění Aktualizace č.1, 2, 3, 4, 5, 6 a 8, které nabyly účinnosti dne 13.4. 2021, a Rozsudku Krajského soudu v Brně č.j. 64A 1/2017-118 z 13.4.2017 (dále též jen ZÚR);
- Územního plánu Žďár nad Sázavou, ve znění změny č. 1, 3 a 4, který nabyl účinnosti dne 15. 4. 2021.

Na základě předložených podkladů městský úřad vyhodnotil záměr jako změnu v území, pro kterou je třeba vydat závazné stanovisko. Toto stanovisko bude podkladem pro vydání stavebního povolení záměru. Městský úřad tedy přezkoumal záměr dle §96b odst. 3 stavebního zákona, zda je přípustný z hlediska souladu s politikou územního rozvoje, územně plánovací dokumentací a z hlediska uplatňování cílů a úkolů územního plánování s následujícím zjištěním:

a) Přezkoumání souladu s politikou územního rozvoje:

Předložený záměr není v rozporu s platnou PÚR. Záměr není v platné PÚR řešen, ani není v kolizi s jiným záměrem obsaženým v platné PÚR, není v rozporu s republikovými prioritami územního plánování pro zajištění udržitelného rozvoje.

b) Přezkoumání souladu se **Zásadami územního rozvoje Kraje Vysočina:**

Předložený záměr se nedotýká koridorů nebo ploch vymezených v ZÚR pro dopravu, technickou infrastrukturu nebo ÚSES nadmístního významu. Záměr neovlivní zásady pro činnost a rozhodování v území. Záměr není v rozporu se stanovenými prioritami Kraje Vysočina pro zajištění udržitelného rozvoje včetně zohlednění priorit stanovených v PÚR. Po přezkoumání lze konstatovat, že záměr není v rozporu s ÚPD kraje.

c) Přezkoumání souladu s **územním plánem Žďár nad Sázavou:**

Záměr je dle územního plánu Žďár nad Sázavou umístěn v území stabilizovaném, zastavěném, na ploše se stanovenými podmínkami funkčního a prostorového uspořádání plochy pro „**Rekreace - se specifickým využitím (RX)**“, u kterých jsou hlavním využitím „stavby pro specifické formy rekreace a sportu“ a přípustným využitím „...stavby dopravní a technické infrastruktury, které nesnižují kvalitu prostředí ve vymezené ploše a jsou slučitelné s rekreačními aktivitami...“. Část záměru leží na ploše „**Vodní a vodohospodářská (VV)**“, ve kterých jsou hlavním způsobem využitím „vodní plochy a plochy vodohospodářské“, a podmíněčně přípustné jsou zařízení dopravní a technické infrastruktury za podmínky, že nedojde k promítnutí nežádoucích účinků této infrastruktury na vodní plochy a toky.

Záměr splňuje podmínky funkčního a prostorového využití ploch, svojí výškou, objemem a materiálovým řešením nemění nežádoucím způsobem charakter okolí. Zároveň se jedná o řešení stávajících staveb, které jsou již v území stabilizované. Lze tedy konstatovat, že záměr není v rozporu s územním plánem.

d) Přezkoumání z hlediska **naplnění cílů a úkolů územního plánování vyplývajících z § 18 a 19 stavebního zákona:**

Realizací záměru nedojde k narušení přírodních a civilizačních hodnot území. Přínosem záměru je zvýšení udržitelného rozvoje, spočívajícího ve vyváženém vztahu podmínek pro příznivé životní prostředí, pro hospodářský rozvoj a pro soudržnost společenství obyvatel území. Záměr vyhovuje urbanistickým, architektonickým a estetickým požadavkům na využívání a prostorové uspořádání území s ohledem na podmínky v území a na jeho charakter. Koordinace veřejných a soukromých zájmů v předmětném území a další cíle, jak ukládá § 18 stavebního zákona a stejně tak zajištění souladu s úkoly územního plánování zejména pak podmínek pro obnovu a rozvoj sídelní struktury, je zajištěna v tomto případě formulací podmínek v platném územním plánu. Záměr je v souladu s cíli a úkoly územního plánování.

Z výše uvedeného přezkoumání shledal městská úřad záměr přípustným.

Poučení

Závazné stanovisko platí 2 roky ode dne jeho vydání.

Platnost závazného stanoviska nelze prodloužit, pokud by se nezměnily podmínky v území.

Závazné stanovisko nepozbývá platnosti:

a) bylo-li na základě žádosti podané v době jeho platnosti vydáno územní rozhodnutí, společné povolení nebo jiné obdobné rozhodnutí podle jiného zákona a toto rozhodnutí nabylo právní moci,

b) byla-li na základě návrhu veřejnoprávní smlouvy nahrazující územní rozhodnutí nebo společné povolení podaného v době jeho platnosti uzavřena veřejnoprávní smlouva a tato veřejnoprávní smlouva nabyla účinnosti, nebo

c) nabyli-li právních účinků územní souhlas nebo společný územní souhlas a souhlas s provedením ohlášeného stavebního záměru vydaný k oznámení stavebního záměru učiněného v době platnosti závazného stanoviska.

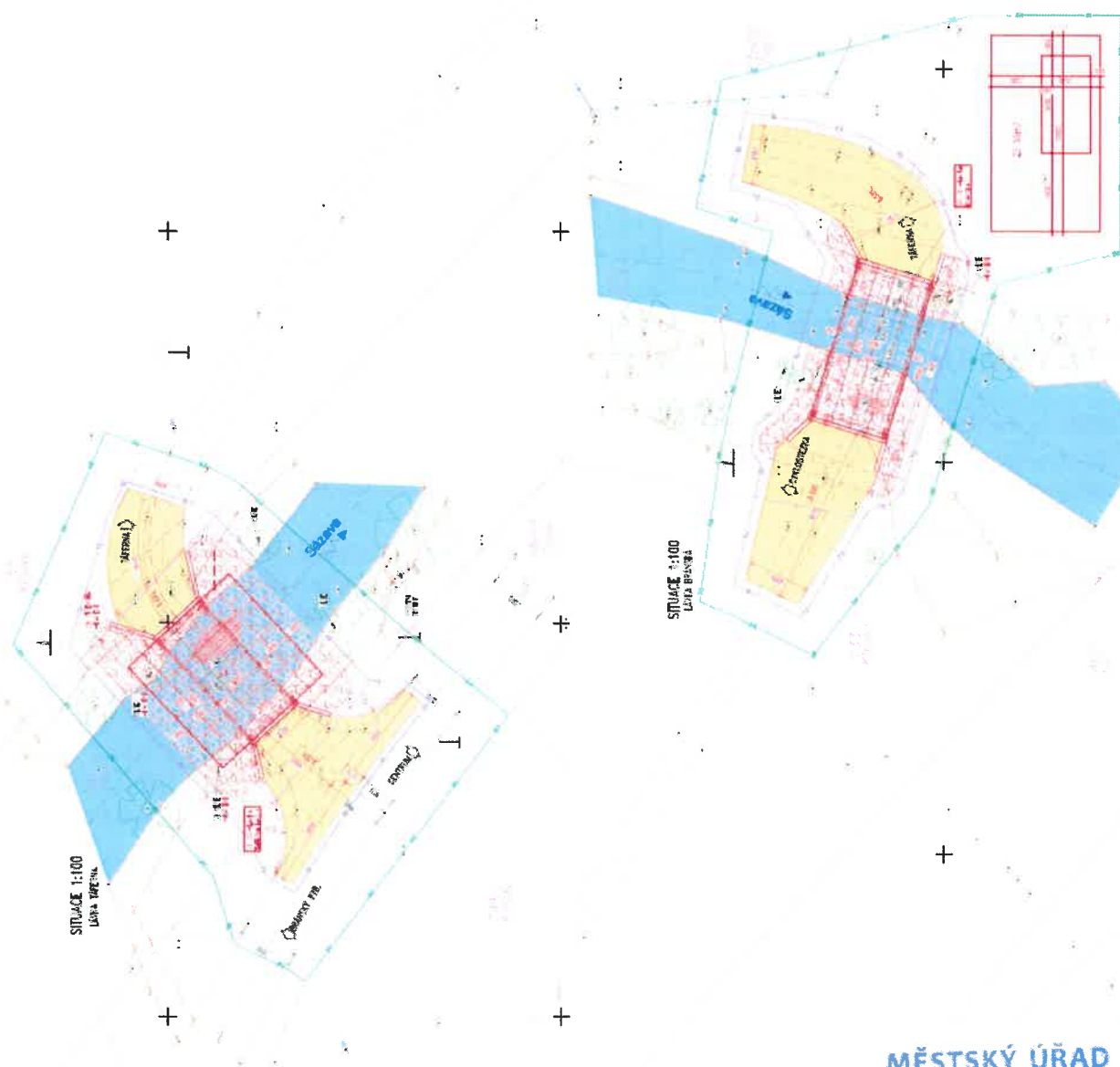
**Irena
Škodová**

Digitálně podepsal Irena Škodová
DN: c=CZ,
2.5.4.97=NTRCZ-00295841,
o=Město Žďár nad Sázavou,
ou=Město Žďár nad Sázavou,
ou=128, cn=Irena Škodová,
sn=Škodová, givenName=Irena,
serialNumber=P134383
Datum: 2021.08.06 10:48:19
+02'00'

Ing. Irena Škodová
odbor stavební a územního plánování

Příloha: Ověřená část předložené dokumentace

Obdrží (doručovací adresa viz žádost): Městský úřad – SRI, Žižkova 227/1, Žďár n.S.



MĚSTSKÝ ÚŘAD
ŽDÁR NAD SÁZAVOU
odbor stavební
a územního plánování
(5)



DATE: 11/16/20

- 50 201 - LAVA BRANJA
50 202 - LAVA TABERNA L-014
50 203 - MOST PULSKY MLYN 22-026
50 301 - PŘELOŽKA PRAHA/KA
50 401 - VEJŠNÍ OSMERENÍ
50 402 - PŘELOŽKA PRAHA
50 403 - PŘELOŽKA KOL. M.
50 501 - PŘELOŽKA PRAHA/KA



ZHANG NAD-SÁZAVOLU

| | | | | | | | | | | | | | | | | | | | | | | | | | | | | | | | | | | | | | | | | | | | | | | | | | | | | | | | | | | | | | | | | | | | | | | | | | | | | | | | | | | | | | | | | | | | | | | | | | | | | | | | | | | | | | | | | | | | | | | | | | | | | | | | | | | | | | | | | | | | | | | | | | | | | | | | | | | | | | | | | | | | | | | | | | | | | | | | | | | | | | | | | | | | | | | | | | | | | | | | |
|---|--|---|--|---|--|---|--|---|--|---|--|---|--|---|--|---|--|----|--|----|--|----|--|----|--|----|--|----|--|----|--|----|--|----|--|----|--|----|--|----|--|----|--|----|--|----|--|----|--|----|--|----|--|----|--|----|--|----|--|----|--|----|--|----|--|----|--|----|--|----|--|----|--|----|--|----|--|----|--|----|--|----|--|----|--|----|--|----|--|----|--|----|--|----|--|----|--|----|--|----|--|----|--|----|--|----|--|----|--|----|--|----|--|----|--|----|--|----|--|----|--|----|--|----|--|----|--|----|--|----|--|----|--|----|--|----|--|----|--|----|--|----|--|----|--|----|--|----|--|----|--|----|--|----|--|----|--|----|--|----|--|----|--|----|--|----|--|----|--|----|--|----|--|----|--|----|--|----|--|----|--|----|--|----|--|----|--|----|--|----|--|----|--|----|--|----|--|----|--|
| 1 | | 2 | | 3 | | 4 | | 5 | | 6 | | 7 | | 8 | | 9 | | 10 | | 11 | | 12 | | 13 | | 14 | | 15 | | 16 | | 17 | | 18 | | 19 | | 20 | | 21 | | 22 | | 23 | | 24 | | 25 | | 26 | | 27 | | 28 | | 29 | | 30 | | 31 | | 32 | | 33 | | 34 | | 35 | | 36 | | 37 | | 38 | | 39 | | 40 | | 41 | | 42 | | 43 | | 44 | | 45 | | 46 | | 47 | | 48 | | 49 | | 50 | | 51 | | 52 | | 53 | | 54 | | 55 | | 56 | | 57 | | 58 | | 59 | | 60 | | 61 | | 62 | | 63 | | 64 | | 65 | | 66 | | 67 | | 68 | | 69 | | 70 | | 71 | | 72 | | 73 | | 74 | | 75 | | 76 | | 77 | | 78 | | 79 | | 80 | | 81 | | 82 | | 83 | | 84 | | 85 | | 86 | | 87 | | 88 | | 89 | | 90 | | 91 | | 92 | | 93 | | 94 | | 95 | | 96 | | 97 | | 98 | | 99 | | 00 | |
| 1 | | 2 | | 3 | | 4 | | 5 | | 6 | | 7 | | 8 | | 9 | | 10 | | 11 | | 12 | | 13 | | 14 | | 15 | | 16 | | 17 | | 18 | | 19 | | 20 | | 21 | | 22 | | 23 | | 24 | | 25 | | 26 | | 27 | | 28 | | 29 | | 30 | | 31 | | 32 | | 33 | | 34 | | 35 | | 36 | | 37 | | 38 | | 39 | | 40 | | 41 | | 42 | | 43 | | 44 | | 45 | | 46 | | 47 | | 48 | | 49 | | 50 | | 51 | | 52 | | 53 | | 54 | | 55 | | 56 | | 57 | | 58 | | 59 | | 60 | | 61 | | 62 | | 63 | | 64 | | 65 | | 66 | | 67 | | 68 | | 69 | | 70 | | 71 | | 72 | | 73 | | 74 | | 75 | | 76 | | 77 | | 78 | | 79 | | 80 | | 81 | | 82 | | 83 | | 84 | | 85 | | 86 | | 87 | | 88 | | 89 | | 90 | | 91 | | 92 | | 93 | | 94 | | 95 | | 96 | | 97 | | 98 | | 99 | | 00 | |
| 1 | | 2 | | 3 | | 4 | | 5 | | 6 | | 7 | | 8 | | 9 | | 10 | | 11 | | 12 | | 13 | | 14 | | 15 | | 16 | | 17 | | 18 | | 19 | | 20 | | 21 | | 22 | | 23 | | 24 | | 25 | | 26 | | 27 | | 28 | | 29 | | 30 | | 31 | | 32 | | 33 | | 34 | | 35 | | 36 | | 37 | | 38 | | 39 | | 40 | | 41 | | 42 | | 43 | | 44 | | 45 | | 46 | | 47 | | 48 | | 49 | | 50 | | 51 | | 52 | | 53 | | 54 | | 55 | | 56 | | 57 | | 58 | | 59 | | 60 | | 61 | | 62 | | 63 | | 64 | | 65 | | 66 | | 67 | | 68 | | 69 | | 70 | | 71 | | 72 | | 73 | | 74 | | 75 | | 76 | | 77 | | 78 | | 79 | | 80 | | 81 | | 82 | | 83 | | 84 | | 85 | | 86 | | 87 | | 88 | | 89 | | 90 | | 91 | | 92 | | 93 | | 94 | | 95 | | 96 | | 97 | | 98 | | 99 | | 00 | |
| 1 | | 2 | | 3 | | 4 | | 5 | | 6 | | 7 | | 8 | | 9 | | 10 | | 11 | | 12 | | 13 | | 14 | | 15 | | 16 | | 17 | | 18 | | 19 | | 20 | | 21 | | 22 | | 23 | | 24 | | 25 | | 26 | | 27 | | 28 | | 29 | | 30 | | 31 | | 32 | | 33 | | 34 | | 35 | | 36 | | 37 | | 38 | | 39 | | 40 | | 41 | | 42 | | 43 | | 44 | | 45 | | 46 | | 47 | | 48 | | 49 | | 50 | | 51 | | 52 | | 53 | | 54 | | 55 | | 56 | | 57 | | 58 | | 59 | | 60 | | 61 | | 62 | | 63 | | 64 | | 65 | | 66 | | 67 | | 68 | | 69 | | 70 | | 71 | | 72 | | 73 | | 74 | | 75 | | 76 | | 77 | | 78 | | 79 | | 80 | | 81 | | 82 | | 83 | | 84 | | 85 | | 86 | | 87 | | 88 | | 89 | | 90 | | 91 | | 92 | | 93 | | 94 | | 95 | | 96 | | 97 | | 98 | | 99 | | 00 | |
| 1 | | 2 | | 3 | | 4 | | 5 | | 6 | | 7 | | 8 | | 9 | | 10 | | 11 | | 12 | | 13 | | 14 | | 15 | | 16 | | 17 | | 18 | | 19 | | 20 | | 21 | | 22 | | 23 | | 24 | | 25 | | 26 | | 27 | | 28 | | 29 | | 30 | | 31 | | 32 | | 33 | | 34 | | 35 | | 36 | | 37 | | 38 | | 39 | | 40 | | 41 | | 42 | | 43 | | 44 | | 45 | | 46 | | 47 | | 48 | | 49 | | 50 | | 51 | | 52 | | 53 | | 54 | | 55 | | 56 | | 57 | | 58 | | 59 | | 60 | | 61 | | 62 | | 63 | | 64 | | 65 | | 66 | | 67 | | 68 | | 69 | | 70 | | 71 | | 72 | | 73 | | 74 | | 75 | | 76 | | 77 | | 78 | | 79 | | 80 | | 81 | | 82 | | 83 | | 84 | | 85 | | 86 | | 87 | | 88 | | 89 | | 90 | | 91 | | 92 | | 93 | | 94 | | 95 | | 96 | | 97 | | 98 | | 99 | | 00 | |
| 1 | | 2 | | 3 | | 4 | | 5 | | 6 | | 7 | | 8 | | 9 | | 10 | | 11 | | 12 | | 13 | | 14 | | 15 | | 16 | | 17 | | 18 | | 19 | | 20 | | 21 | | 22 | | 23 | | 24 | | 25 | | 26 | | 27 | | 28 | | 29 | | 30 | | 31 | | 32 | | 33 | | 34 | | 35 | | 36 | | 37 | | 38 | | 39 | | 40 | | 41 | | 42 | | 43 | | 44 | | 45 | | 46 | | 47 | | 48 | | 49 | | 50 | | 51 | | 52 | | 53 | | 54 | | 55 | | 56 | | 57 | | 58 | | 59 | | 60 | | 61 | | 62 | | 63 | | 64 | | 65 | | 66 | | 67 | | 68 | | 69 | | 70 | | 71 | | 72 | | 73 | | 74 | | 75 | | 76 | | 77 | | 78 | | 79 | | 80 | | 81 | | 82 | | 83 | | 84 | | 85 | | 86 | | 87 | | 88 | | 89 | | 90 | | 91 | | 92 | | 93 | | 94 | | 95 | | 96 | | 97 | | 98 | | 99 | | 00 | |
| 1 | | 2 | | 3 | | 4 | | 5 | | 6 | | 7 | | 8 | | 9 | | 10 | | 11 | | 12 | | 13 | | 14 | | 15 | | 16 | | 17 | | 18 | | 19 | | 20 | | 21 | | 22 | | 23 | | 24 | | 25 | | 26 | | 27 | | 28 | | 29 | | 30 | | 31 | | 32 | | 33 | | 34 | | 35 | | 36 | | 37 | | 38 | | 39 | | 40 | | 41 | | 42 | | 43 | | 44 | | 45 | | 46 | | 47 | | 48 | | 49 | | 50 | | 51 | | 52 | | 53 | | 54 | | 55 | | 56 | | 57 | | 58 | | 59 | | 60 | | 61 | | 62 | | 63 | | 64 | | 65 | | 66 | | 67 | | 68 | | 69 | | 70 | | 71 | | 72 | | 73 | | 74 | | 75 | | 76 | | 77 | | 78 | | 79 | | 80 | | 81 | | 82 | | 83 | | 84 | | 85 | | 86 | | 87 | | 88 | | 89 | | 90 | | 91 | | 92 | | 93 | | 94 | | 95 | | 96 | | 97 | | 98 | | 99 | | 00 | |
| 1 | | 2 | | 3 | | 4 | | 5 | | 6 | | 7 | | 8 | | 9 | | 10 | | 11 | | 12 | | 13 | | 14 | | 15 | | 16 | | 17 | | 18 | | 19 | | 20 | | 21 | | 22 | | 23 | | 24 | | 25 | | 26 | | 27 | | 28 | | 29 | | 30 | | 31 | | 32 | | 33 | | 34 | | 35 | | 36 | | 37 | | 38 | | 39 | | 40 | | 41 | | 42 | | 43 | | 44 | | 45 | | 46 | | 47 | | 48 | | 49 | | 50 | | 51 | | 52 | | 53 | | 54 | | 55 | | 56 | | 57 | | 58 | | 59 | | 60 | | 61 | | 62 | | 63 | | 64 | | 65 | | 66 | | 67 | | 68 | | 69 | | 70 | | 71 | | 72 | | 73 | | 74 | | 75 | | 76 | | 77 | | 78 | | 79 | | 80 | | 81 | | 82 | | 83 | | 84 | | 85 | | 86 | | 87 | | 88 | | 89 | | 90 | | 91 | | 92 | | 93 | | 94 | | 95 | | 96 | | 97 | | 98 | | 99 | | 00 | |
| 1 | | 2 | | 3 | | 4 | | 5 | | 6 | | 7 | | 8 | | 9 | | 10 | | 11 | | 12 | | 13 | | 14 | | 15 | | 16 | | 17 | | 18 | | 19 | | 20 | | 21 | | 22 | | 23 | | 24 | | 25 | | 26 | | 27 | | 28 | | 29 | | 30 | | 31 | | 32 | | 33 | | 34 | | 35 | | 36 | | 37 | | 38 | | 39 | | 40 | | 41 | | 42 | | 43 | | 44 | | 45 | | 46 | | 47 | | 48 | | 49 | | 50 | | 51 | | 52 | | 53 | | 54 | | 55 | | 56 | | 57 | | 58 | | 59 | | 60 | | 61 | | 62 | | 63 | | 64 | | 65 | | 66 | | 67 | | 68 | | 69 | | 70 | | 71 | | 72 | | 73 | | 74 | | 75 | | 76 | | 77 | | 78 | | 79 | | 80 | | 81 | | 82 | | 83 | | 84 | | 85 | | 86 | | 87 | | 88 | | 89 | | 90 | | 91 | | 92 | | 93 | | 94 | | 95 | | 96 | | 97 | | 98 | | 99 | | 00 | |
| 1 | | 2 | | 3 | | 4 | | 5 | | 6 | | 7 | | 8 | | 9 | | 10 | | 11 | | 12 | | 13 | | 14 | | 15 | | 16 | | 17 | | 18 | | 19 | | 20 | | 21 | | 22 | | 23 | | 24 | | 25 | | 26 | | 27 | | 28 | | 29 | | 30 | | 31 | | 32 | | 33 | | 34 | | 35 | | 36 | | 37 | | 38 | | 39 | | 40 | | 41 | | 42 | | 43 | | 44 | | 45 | | 46 | | 47 | | 48 | | 49 | | 50 | | 51 | | 52 | | 53 | | 54 | | 55 | | 56 | | 57 | | 58 | | 59 | | 60 | | 61 | | 62 | | 63 | | 64 | | 65 | | 66 | | 67 | | 68 | | 69 | | 70 | | 71 | | 72 | | 73 | | 74 | | 75 | | 76 | | 77 | | 78 | | 79 | | 80 | | 81 | | 82 | | 83 | | 84 | | 85 | | 86 | | 87 | | 88 | | 89 | | 90 | | 91 | | 92 | | 93 | | 94 | | 95 | | 96 | | 97 | | 98 | | 99 | | 00 | |
| 1 | | 2 | | 3 | | 4 | | 5 | | 6 | | 7 | | 8 | | 9 | | 10 | | 11 | | 12 | | 13 | | 14 | | 15 | | 16 | | 17 | | 18 | | 19 | | 20 | | 21 | | 22 | | 23 | | 24 | | 25 | | 26 | | 27 | | 28 | | 29 | | 30 | | 31 | | 32 | | 33 | | 34 | | 35 | | 36 | | 37 | | 38 | | 39 | | 40 | | 41 | | 42 | | 43 | | 44 | | 45 | | 46 | | 47 | | 48 | | 49 | | 50 | | 51 | | 52 | | 53 | | 54 | | 55 | | 56 | | 57 | | 58 | | 59 | | 60 | | 61 | | 62 | | 63 | | 64 | | 65 | | 66 | | 67 | | 68 | | 69 | | 70 | | 71 | | 72 | | 73 | | 74 | | 75 | | 76 | | 77 | | 78 | | 79 | | 80 | | 81 | | 82 | | 83 | | 84 | | 85 | | 86 | | 87 | | 88 | | 89 | | 90 | | 91 | | 92 | | 93 | | 94 | | 95 | | 96 | | 97 | | 98 | | 99 | | 00 | |
| 1 | | 2 | | 3 | | 4 | | 5 | | 6 | | 7 | | 8 | | 9 | | 10 | | 11 | | 12 | | 13 | | 14 | | 15 | | 16 | | 17 | | 18 | | 19 | | 20 | | 21 | | 22 | | 23 | | 24 | | 25 | | 26 | | 27 | | 28 | | 29 | | 30 | | 31 | | 32 | | 33 | | 34 | | 35 | | 36 | | 37 | | 38 | | 39 | | 40 | | 41 | | 42 | | 43 | | 44 | | 45 | | 46 | | 47 | | 48 | | 49 | | 50 | | 51 | | 52 | | 53 | | 54 | | 55 | | 56 | | 57 | | 58 | | 59 | | 60 | | 61 | | 62 | | 63 | | 64 | | 65 | | 66 | | 67 | | 68 | | 69 | | 70 | | 71 | | 72 | | 73 | | 74 | | 75 | | 76 | | 77 | | 78 | | 79 | | 80 | | 81 | | 82 | | 83 | | 84 | | 85 | | 86 | | 87 | | 88 | | 89 | | 90 | | 91 | | 92 | | 93 | | 94 | | 95 | | 96 | | 97 | | 98 | | 99 | | 00 | |
| 1 | | 2 | | 3 | | 4 | | 5 | | 6 | | 7 | | 8 | | 9 | | 10 | | 11 | | 12 | | 13 | | 14 | | 15 | | 16 | | 17 | | 18 | | 19 | | 20 | | 21 | | 22 | | 23 | | 24 | | 25 | | 26 | | 27 | | 28 | | 29 | | 30 | | 31 | | 32 | | 33 | | 34 | | 35 | | 36 | | 37 | | 38 | | 39 | | 40 | | 41 | | 42 | | 43 | | 44 | | 45 | | | | | | | | | | | | | | | | | | | | | | | | | | | | | | | | | | | | | | | | | | | | | | | | | | | | | | | | | | | | | | | | | | | | | | | | | | | | | | | | | | | | | | | | | | | | | | | | | | | | | | | | | | | | | | | |

PONTEX s.r.o.

Bezová 1658
147 14 PRAHA 4

Došlo: 06 -08- 2021

Č.j.: Px 4424 / 2021

Přílohy:

K vyřízení:

.....

Rozdělil:

JATOULKA

ARCHEOLOGICKÝ ÚSTAV AV ČR, Brno, v. v. i.

REFERÁT ARCHEOLOGICKÉ PAMÁTKOVÉ PÉČE

Čechyňská 363/19, 602 00 Brno

+420 515 911 133 (Jihomoravský a Zlínský kraj), +420 515 911 121 (Vysočina a Olomoucký kraj),

+420 553 821 603 (Moravskoslezský kraj)

e-mail: oznameni@arub.cz, dolezel@arub.cz

V Brně 26. 10. 2021

Věc: Potvrzení o splnění oznamovací povinnosti dle § 22, odst. 2 zák. č. 20/1987

Potvrzujeme, že **Město Ždár nad Sázavou** (Žížkova 227/1, 591 01 Ždár nad Sázavou; tel: 724145106; email: zahradnikova@pontex.cz), jehož zastupuje Pontex, spol. s r.o., ohlásil záměr **Lávky Bránský rybník a most Tálský mlýn, Ždár nad Sázavou, SO 201 Lávka Bránská a SO202 - Lávka Táferna L-014** (plánované zahájení: 03/2022) na k. ú. **ZÁMEK ŽDÁR (okr. Ždár nad Sázavou)**, parc. č. 733, 734, 735/9, 745/1, 746/4 (Ždár nad Sázavou) Archeologickému ústavu AV ČR, Brno, v. v. i.. Oznámení provedl **26. 10. 2021 13:15** pod evidenčním číslem **M-202105329**. Tímto **byla naplněna povinnost oznámit** zamýšlenou stavební nebo jinou činnost Archeologickému ústavu podle ustanovení § 22, odst. 2, zákona č. 20/1987 Sb. Po schválení a registraci oznámení konkrétní organizací oprávněnou provádět archeologické výzkumy Vás budeme informovat.

**TENTO DOKUMENT NESLOUŽÍ JAKO POTVRZENÍ O PROVEDENÍ
ARCHEOLOGICKÉHO VÝZKUMU PRO STAVEBNÍ ČI JINÉ ŘÍZENÍ.**

Oznamovatel je v návaznosti na oznámení povinen umožnit Archeologickému ústavu nebo oprávněné organizaci provést na dotčeném území záchranný archeologický výzkum. O tomto mu bude potvrzení vystaveno samostatně, a to organizací, která výzkum realizovala.

S pozdravem

PhDr. Lumír Poláček, CSc.

ředitel

PŘÍLOHA – INFORMACE O ZPRACOVÁNÍ OSOBNÍCH ÚDAJŮ

POUČENÍ O PRÁVECH V SOUVISLOSTI S OCHRANOU OSOBNÍCH ÚDAJŮ

ÚVODNÍ INFORMACE

Prosím, věnujte pozornost následujícímu dokumentu, jehož prostřednictvím Vám poskytujeme informace o zpracování Vašich osobních údajů a o právech souvisejících s Vaší povinností jako stavebníka dle § 22 odst. 2 zákona č. 20/1987 Sb., o státní památkové péči (dále rovněž jen „**zákon**“), poskytnout informace o záměru provádět stavební činnost na území s archeologickými nálezy nebo jinou činnost, kterou by mohlo být ohroženo provádění archeologických výzkumů, a to buď **Archeologickému ústavu AV ČR, Praha, v. v. i., IČ 67985912, se sídlem Letenská 4, 118 01 Praha 1**, nebo **Archeologickému ústavu AV ČR, Brno, v. v. i., IČ 68081758, se sídlem Čechyňská 363/19, 602 00 Brno**, jako oprávněným institucím dle daného ustanovení zákona. Jakékoliv nakládání s osobními údaji se řídí platnými právními předpisy, zejména zákonem o ochraně osobních údajů a nařízením Evropského parlamentu a Rady č. 2016/679 ze dne 27. 4. 2016 o ochraně fyzických osob v souvislosti se zpracováním osobních údajů a o volném pohybu těchto údajů a o zrušení směrnice 95/46/ES (dále jen „**obecné nařízení o ochraně osobních údajů**“). V souladu s ustanovením čl. 13 a následujícího obecného nařízení o ochraně osobních údajů Vám jako tzv. subjektům údajů poskytujeme následující informace. Tento dokument je veřejný a slouží k Vašemu řádnému informování o rozsahu, účelu, době zpracování osobních údajů a k poučení o Vašich právech v souvislosti s jejich ochranou.

KDO JE SPRÁVCEM OSOBNÍCH ÚDAJŮ?

Společnými správci osobních údajů jsou Archeologický ústav AV ČR, Praha, v. v. i., IČ:67985912, se sídlem Letenská 4, 118 01 Praha 1, a Archeologický ústav AV ČR, Brno, v. v. i., IČ:68081758, se sídlem Čechyňská 363/19, 602 00 Brno (dále jen „**Správce**“ či „**Archeologický ústav**“).

OBECNĚ - CO VŠE PATŘÍ MEZI OSOBNÍ ÚDAJE?

Osobními údaji jsou veškeré informace vztahující se k identifikované či identifikovatelné fyzické osobě (člověku), na základě kterých lze konkrétní fyzickou osobu přímo či nepřímo identifikovat. Mezi osobní údaje tak patří široká škála informací, jako je například jméno, pohlaví, věk a datum narození, osobní stav, fotografie (resp. jakékoliv zobrazení podoby), rodné číslo, místo trvalého pobytu, telefonní číslo, e-mail, údaje o zdravotní pojišťovně, státní občanství, údaje o zdravotním stavu (fyzickém i psychickém), ale také otisk prstu, podpis nebo IP adresa.

ZA JAKÝM ÚČELEM A NA JAKÉM ZÁKLADĚ ZPRACOVÁVÁME VAŠE OSOBNÍ ÚDAJE?

Vaše osobní údaje zpracováváme, jelikož nám to ukládá zákon, konkrétně § 22 odst. 2 zákona č. 20/1987 Sb., o státní památkové péči, který stanoví stavebníkovi, který má záměr provádět stavební činnost v území s archeologickými nálezy, nebo jinou činnost, kterou by mohlo být ohroženo provádění archeologických výzkumů, povinnost oznámit nejprve tento záměr Archeologickému ústavu. Odrazem této povinnosti stavebníka je povinnost archeologického ústavu toto oznámení přijmout a zpracovat jej. Při zpracování oznámení stavebníka dochází ze strany Archeologického ústavu ke zpracování osobních údajů stavebníka jako subjektu osobních údajů dle čl. 6 odst. 1 písm. c), e) obecného nařízení o ochraně osobních údajů a Archeologický ústav je v postavení Správce. Vaše osobní údaje v níže uvedeném rozsahu zpracováváme, pouze aby Vás Archeologický ústav či

jiná oprávněná organizace dle zákona mohly kontaktovat za účelem provedení záchranného archeologického průzkumu.

ROZSAH OSOBNÍCH ÚDAJŮ ZPRACOVÁVANÝCH SPRÁVCEM

Informujeme Vás, že Vaše osobní údaje jsou zpracovávány v rozsahu Vámi vyplněného formuláře, a to konkrétně v rozsahu:

- jméno,
- příjmení,
- adresa,
- telefonní číslo,
- e-mail,
- údaje o nemovité věci (parcelní číslo a bližší specifikace předmětu oznámení).

DOBA ZPRACOVÁNÍ OSOBNÍCH ÚDAJŮ

Vaše osobní údaje budeme ukládat po dobu nezbytně nutnou maximálně však po dobu deseti let. Tyto lhůty vyplývají ze zákonných požadavků a z titulu ochrany zájmu subjektu údajů na prokázání splnění své zákonné povinnosti.

DALŠÍ INFORMACE O ZPRACOVÁNÍ OSOBNÍCH ÚDAJŮ

Osobní údaje subjektu údajů jsou zpracovávány automatizovaně v elektronické formě.

Příjemci Vašich osobních údajů, resp. výsledků jejich zpracování jsou:

- oprávněné organizace dle zákona

Vaše osobní údaje nepředáváme a nemáme v úmyslu předat do třetí země nebo mezinárodní organizaci.

POUČENÍ O PRÁVECH SUBJEKTŮ ÚDAJŮ

Subjekt údajů má právo požádat Správce o poskytnutí informace o zpracování jeho osobních údajů.

Subjekt údajů má právo, aby Správce bez zbytečného odkladu opravil nepřesné osobní údaje, které se ho týkají. S přihlédnutím k účelům zpracování má subjekt údajů právo na doplnění neúplných osobních údajů, a to i poskytnutím dodatečného prohlášení.

Subjekt údajů má právo, aby Správce bez zbytečného odkladu vymazal osobní údaje, které se daného subjektu údajů týkají, a Správce má povinnost osobní údaje bez zbytečného odkladu vymazat, pokud je dán některý z důvodů stanovených obecným nařízením o ochraně osobních údajů.

Subjekt údajů má právo, aby Správce omezil zpracování osobních údajů, v případech stanovených obecným nařízením o ochraně osobních údajů.

Pokud se subjekt údajů domnívá, že došlo k porušení právních předpisů v souvislosti s ochranou jeho osobních údajů, má právo podat stížnost u dozorového úřadu. Dozorovým úřadem je v České republice Úřad pro ochranu osobních údajů.

ARCHEOLOGICKÝ ÚSTAV AV ČR, Brno, v. v. i.

REFERÁT ARCHEOLOGICKÉ PAMÁTKOVÉ PÉČE

Čechyňská 363/19, 602 00 Brno

+420 515 911 133 (Jihomoravský a Zlínský kraj), +420 515 911 121 (Vysočina a Olomoucký kraj),

+420 553 821 603 (Moravskoslezský kraj)

e-mail: oznameni@arub.cz, dolezel@arub.cz

V Brně 26. 10. 2021

Věc: Potvrzení o splnění oznamovací povinnosti dle § 22, odst. 2 zák. č. 20/1987

Potvrzujeme, že **Město Žďár nad Sázavou** (Žižkova 227/1, 59101 Žďár nad Sázavou; tel: 724145106; email: zahradnikova@pontex.cz), jehož zastupuje Pontex, spol. s r.o., ohlásil záměr **Lávky Bránský rybník a most Tálský mlýn, Žďár nad Sázavou, SO203 Most Tálský mlýn ZR-006** (plánované zahájení: 04/2022) na k. ú. **ZÁMEK ŽĎÁR (okr. Žďár nad Sázavou)**, parc. č. 251, 246/1, 252, 253/1, 254, 255/2, 256/1, 260/3 (Žďár nad Sázavou) Archeologickému ústavu AV ČR, Brno, v. v. i.. Oznámení provedl **26. 10. 2021 15:48** pod evidenčním číslem **M-202105330**. Tímto **byla naplněna povinnost oznámit** zamýšlenou stavební nebo jinou činnost Archeologickému ústavu podle ustanovení § 22, odst. 2, zákona č. 20/1987 Sb. Po schválení a registraci oznámení konkrétní organizací oprávněnou provádět archeologické výzkumy Vás budeme informovat.

**TENTO DOKUMENT NESLOUŽÍ JAKO POTVRZENÍ O PROVEDENÍ
ARCHEOLOGICKÉHO VÝZKUMU PRO STAVEBNÍ ČI JINÉ ŘÍZENÍ.**

Oznamovatel je v návaznosti na oznámení povinen umožnit Archeologickému ústavu nebo oprávněné organizaci provést na dotčeném území záchranný archeologický výzkum. O tomto mu bude potvrzení vystaveno samostatně, a to organizací, která výzkum realizovala.

S pozdravem

PhDr. Lumír Poláček, CSc.

ředitel

PŘÍLOHA – INFORMACE O ZPRACOVÁNÍ OSOBNÍCH ÚDAJŮ

POUČENÍ O PRÁVECH V SOUVISLOSTI S OCHRANOU OSOBNÍCH ÚDAJŮ

ÚVODNÍ INFORMACE

Prosím, věnujte pozornost následujícímu dokumentu, jehož prostřednictvím Vám poskytujeme informace o zpracování Vašich osobních údajů a o právech souvisejících s Vaší povinností jako stavebníka dle § 22 odst. 2 zákona č. 20/1987 Sb., o státní památkové péči (dále rovněž jen „**zákon**“), poskytnout informace o záměru provádět stavební činnost na území s archeologickými nálezy nebo jinou činnost, kterou by mohlo být ohroženo provádění archeologických výzkumů, a to buď **Archeologickému ústavu AV ČR, Praha, v. v. i., IČ 67985912, se sídlem Letenská 4, 118 01 Praha 1**, nebo **Archeologickému ústavu AV ČR, Brno, v. v. i., IČ 68081758, se sídlem Čechyňská 363/19, 602 00 Brno**, jako oprávněným institucím dle daného ustanovení zákona. Jakékoliv nakládání s osobními údaji se řídí platnými právními předpisy, zejména zákonem o ochraně osobních údajů a nařízením Evropského parlamentu a Rady č. 2016/679 ze dne 27. 4. 2016 o ochraně fyzických osob v souvislosti se zpracováním osobních údajů a o volném pohybu těchto údajů a o zrušení směrnice 95/46/ES (dále jen „**obecné nařízení o ochraně osobních údajů**“). V souladu s ustanovením čl. 13 a následujícího obecného nařízení o ochraně osobních údajů Vám jako tzv. subjektům údajů poskytujeme následující informace. Tento dokument je veřejný a slouží k Vašemu řádnému informování o rozsahu, účelu, době zpracování osobních údajů a k poučení o Vašich právech v souvislosti s jejich ochranou.

KDO JE SPRÁVCEM OSOBNÍCH ÚDAJŮ?

Společnými správci osobních údajů jsou Archeologický ústav AV ČR, Praha, v. v. i., IČ:67985912, se sídlem Letenská 4, 118 01 Praha 1, a Archeologický ústav AV ČR, Brno, v. v. i., IČ:68081758, se sídlem Čechyňská 363/19, 602 00 Brno (dále jen „**Správce**“ či „**Archeologický ústav**“).

OBECNĚ - CO VŠE PATŘÍ MEZI OSOBNÍ ÚDAJE?

Osobními údaji jsou veškeré informace vztahující se k identifikované či identifikovatelné fyzické osobě (člověku), na základě kterých lze konkrétní fyzickou osobu přímo či nepřímo identifikovat. Mezi osobní údaje tak patří široká škála informací, jako je například jméno, pohlaví, věk a datum narození, osobní stav, fotografie (resp. jakékoliv zobrazení podoby), rodné číslo, místo trvalého pobytu, telefonní číslo, e-mail, údaje o zdravotní pojišťovně, státní občanství, údaje o zdravotním stavu (fyzickém i psychickém), ale také otisk prstu, podpis nebo IP adresa.

ZA JAKÝM ÚČELEM A NA JAKÉM ZÁKLADĚ ZPRACOVÁVÁME VAŠE OSOBNÍ ÚDAJE?

Vaše osobní údaje zpracováváme, jelikož nám to ukládá zákon, konkrétně § 22 odst. 2 zákona č. 20/1987 Sb., o státní památkové péči, který stanoví stavebníkovi, který má záměr provádět stavební činnost v území s archeologickými nálezy, nebo jinou činnost, kterou by mohlo být ohroženo provádění archeologických výzkumů, povinnost oznámit nejprve tento záměr Archeologickému ústavu. Odrazem této povinnosti stavebníka je povinnost archeologického ústavu toto oznámení přijmout a zpracovat jej. Při zpracování oznámení stavebníka dochází ze strany Archeologického ústavu ke zpracování osobních údajů stavebníka jako subjektu osobních údajů dle čl. 6 odst. 1 písm. c), e) obecného nařízení o ochraně osobních údajů a Archeologický ústav je v postavení Správce. Vaše osobní údaje v níže uvedeném rozsahu zpracováváme, pouze aby Vás Archeologický ústav či

jiná oprávněná organizace dle zákona mohly kontaktovat za účelem provedení záchranného archeologického průzkumu.

ROZSAH OSOBNÍCH ÚDAJŮ ZPRACOVÁVANÝCH SPRÁVCEM

Informujeme Vás, že Vaše osobní údaje jsou zpracovávány v rozsahu Vámi vyplněného formuláře, a to konkrétně v rozsahu:

- jméno,
- příjmení,
- adresa,
- telefonní číslo,
- e-mail,
- údaje o nemovité věci (parcelní číslo a bližší specifikace předmětu oznámení).

DOBA ZPRACOVÁNÍ OSOBNÍCH ÚDAJŮ

Vaše osobní údaje budeme ukládat po dobu nezbytně nutnou maximálně však po dobu deseti let. Tyto lhůty vyplývají ze zákonných požadavků a z titulu ochrany zájmu subjektu údajů na prokázání splnění své zákonné povinnosti.

DALŠÍ INFORMACE O ZPRACOVÁNÍ OSOBNÍCH ÚDAJŮ

Osobní údaje subjektu údajů jsou zpracovávány automatizovaně v elektronické formě.

Příjemci Vašich osobních údajů, resp. výsledků jejich zpracování jsou:

- oprávněné organizace dle zákona

Vaše osobní údaje nepředáváme a nemáme v úmyslu předat do třetí země nebo mezinárodní organizaci.

POUČENÍ O PRÁVECH SUBJEKTŮ ÚDAJŮ

Subjekt údajů má právo požádat Správce o poskytnutí informace o zpracování jeho osobních údajů.

Subjekt údajů má právo, aby Správce bez zbytečného odkladu opravil nepřesné osobní údaje, které se ho týkají. S přihlédnutím k účelům zpracování má subjekt údajů právo na doplnění neúplných osobních údajů, a to i poskytnutím dodatečného prohlášení.

Subjekt údajů má právo, aby Správce bez zbytečného odkladu vymazal osobní údaje, které se daného subjektu údajů týkají, a Správce má povinnost osobní údaje bez zbytečného odkladu vymazat, pokud je dán některý z důvodů stanovených obecným nařízením o ochraně osobních údajů.

Subjekt údajů má právo, aby Správce omezil zpracování osobních údajů, v případech stanovených obecným nařízením o ochraně osobních údajů.

Pokud se subjekt údajů domnívá, že došlo k porušení právních předpisů v souvislosti s ochranou jeho osobních údajů, má právo podat stížnost u dozorového úřadu. Dozorovým úřadem je v České republice Úřad pro ochranu osobních údajů.

