


Souřadnicový systém S-JTSK, Výškový systém Bpv

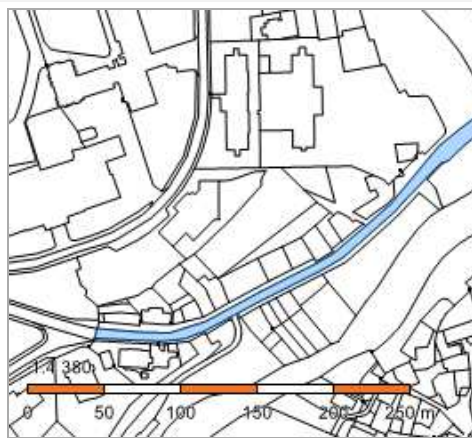
| | | | | |
|-----------------|----------------------------|----------------------------|------------------------------|---|
| Číslo zakázky: | 192 18 00 | HIP: | Ing. Jan Komanec |  Praha 4, Bezová 1658, 147 14 tel.: (+420) 244062215 fax: (+420) 244461038 |
| | | 606606960, jkm@pontex.cz | <i>Komanec</i> | |
| Schválil: | Ing. Václav HVÍZDAL | Zodp. projektant: | Ing. Michal CHŮRA | |
| | <i>Hvizdal</i> | 777598859, chura@pontex.cz | <i>Chura</i> | |
| Tech. kontrola: | Ing. Jan VESELÝ | Vypracoval: | Ing. St. Zahradníková | |
| | <i>Vesely</i> | sza@pontex.cz | <i>Zahradnikova</i> | |

| | | | | | |
|-------------|--|-------|-------------------------|-------|-----------------|
| Objednatel: | Město Žďár nad Sázavou | Obec: | Žďár nad Sázavou | Kraj: | Vysočina |
| Akce: | LÁVKY L5 A L6 ŽĎÁR NAD SÁZAVOU DOKLADOVÁ ČÁST | | | | Datum |
| | | | | | 05/2020 |
| | | | | | DUR/DSP |
| Část: | | | | | Souprava |
| Objekt: | | | | | Č. přílohy |
| Příloha: | MAJETKOPRÁVNÍ PODKLADY | | | | P |
| | | | | | E6 |

| Parcelní číslo | LV | Výměra (m2) | Zábor dočasný | Zábor trvalý | Způsob využití | Druh pozemku | Vlastnické právo |
|----------------|-------------|--------------|---------------|--------------|--|----------------------------|---|
| 1085 | 7863 | 1985 | | | silnice | ostatní plocha | Česká republika, ŘSD |
| 1099 | 1 | 1838 | | | jiná plocha | ostatní plocha | Město Žďár nad Sázavou |
| 1100/1 | 1 | 604 | | | ostatní komunikace | ostatní plocha | Město Žďár nad Sázavou |
| 1101 | 1 | 1164 | | | | zahrada | Město Žďár nad Sázavou |
| 1102/1 | 8048 | 20424 | 587 | 230 | koryto vodního toku přirozené nebo upravené | vodní plocha | Česká republika, Povodí Vltavy |
| 1103 | 1 | 5061 | | | ostatní komunikace | ostatní plocha | Město Žďár nad Sázavou |
| 1107 | 1 | 344 | | | ostatní komunikace | ostatní plocha | Město Žďár nad Sázavou |
| 2061 | 1 | 7232 | | | zeleň | ostatní plocha | Město Žďár nad Sázavou |
| 2062/2 | 1 | 3317 | | | zeleň | ostatní plocha | Město Žďár nad Sázavou |
| 2062/4 | 1 | 690 | | | ostatní komunikace | ostatní plocha | Město Žďár nad Sázavou |
| 2062/5 | 1 | 2439 | | | zeleň | ostatní plocha | Město Žďár nad Sázavou |
| 28 | 1 | 1308 | | | ostatní komunikace | ostatní plocha | Město Žďár nad Sázavou |
| 38 | 325 | 502 | | | | zahrada | SJM Fabík Karel a Fabíková Dagmar, Hronková Radka |
| 41 | 11986 | 571 | | | | zahrada | Koudelková Romana |
| 43 | 2000 | 248 | | | | zahrada | Schmidt Jan, SJM Schmidt Jan a Schmidtová Jaroslava, Schmidtová Terezie |
| 44 | 7733 | 818 | | | | zastavěná plocha a nádvoří | SJM Fiala Antonín a Fialová Ludmila |
| 49 | 1 | 507 | | | jiná plocha | ostatní plocha | Město Žďár nad Sázavou |
| 50 | 1 | 3534 | | | ostatní komunikace | ostatní plocha | Město Žďár nad Sázavou |
| 51 | 325 | 180 | | | | zastavěná plocha a nádvoří | SJM Fabík Karel a Fabíková Dagmar, Hronková Radka |
| 56 | 1 | 332 | | | ostatní komunikace | ostatní plocha | Město Žďár nad Sázavou |
| 69 | 1 | 212 | | | ostatní komunikace | ostatní plocha | Město Žďár nad Sázavou |

Informace o pozemku

| | |
|---------------------------|---|
| Parcelní číslo: | 1085 |
| Obec: | Žďár nad Sázavou [595209] |
| Katastrální území: | Město Žďár [795232] |
| Číslo LV: | 7863 |
| Výměra [m ²]: | 1985 |
| Typ parcely: | Parcela katastru nemovitostí |
| Mapový list: | DKM |
| Určení výměry: | Graficky nebo v digitalizované mapě |
| Způsob využití: | silnice |
| Druh pozemku: | ostatní plocha |



Vlastníci, jiní oprávnění

| | |
|--|--------------|
| Vlastnické právo | Podíl |
| Česká republika, | |
| Příslušnost hospodařit s majetkem státu | Podíl |
| Ředitelství silnic a dálnic ČR, Na Pankráci 546/56, Nusle, 14000 Praha 4 | |

Způsob ochrany nemovitosti

| |
|-------------------------|
| Název |
| rozsáhlé chráněné území |

Seznam BPEJ

Parcela nemá evidované BPEJ.

Omezení vlastnického práva

| |
|-------------------------------|
| Typ |
| Věcné břemeno (podle listiny) |

Jiné zápisy

| |
|---|
| Typ |
| Zahájení exekuce - Ředitelství silnic a dálnic ČR |

Řízení, v rámci kterých byl k nemovitosti zapsán cenový údaj

Nemovitost je v územním obvodu, kde státní správu katastru nemovitostí ČR vykonává [Katastrální úřad pro Vysočinu, Katastrální pracoviště Žďár nad Sázavou](#)

Zobrazené údaje mají informativní charakter. Platnost k 27.01.2020 10:00:00.

Informace o pozemku

| | |
|---------------------------|---|
| Parcelní číslo: | 1099 |
| Obec: | Žďár nad Sázavou [595209] |
| Katastrální území: | Město Žďár [795232] |
| Číslo LV: | 1 |
| Výměra [m ²]: | 1838 |
| Typ parcely: | Parcela katastru nemovitostí |
| Mapový list: | DKM |
| Určení výměry: | Graficky nebo v digitalizované mapě |
| Způsob využití: | jiná plocha |
| Druh pozemku: | ostatní plocha |



Vlastníci, jiní oprávnění

| | |
|---|--------------|
| Vlastnické právo | Podíl |
| Město Žďár nad Sázavou, Žižkova 227/1, Žďár nad Sázavou 1, 59101 Žďár nad Sázavou | |

Způsob ochrany nemovitosti

| |
|-------------------------|
| Název |
| rozsáhlé chráněné území |

Seznam BPEJ

Parcela nemá evidované BPEJ.

Omezení vlastnického práva

| |
|-------------------------------|
| Typ |
| Věcné břemeno (podle listiny) |

Jiné zápisy

| |
|------------------------|
| Typ |
| Změna číslování parcel |

Řízení, v rámci kterých byl k nemovitosti zapsán cenový údaj

Nemovitost je v územním obvodu, kde státní správu katastru nemovitostí ČR vykonává [Katastrální úřad pro Vysočinu, Katastrální pracoviště Žďár nad Sázavou](#)

Zobrazené údaje mají informativní charakter. Platnost k 27.01.2020 10:00:00.

Informace o pozemku

| | |
|---------------------------|---|
| Parcelní číslo: | 1100/1 |
| Obec: | Žďár nad Sázavou [595209] |
| Katastrální území: | Město Žďár [795232] |
| Číslo LV: | 1 |
| Výměra [m ²]: | 604 |
| Typ parcely: | Parcela katastru nemovitostí |
| Mapový list: | DKM |
| Určení výměry: | Graficky nebo v digitalizované mapě |
| Způsob využití: | ostatní komunikace |
| Druh pozemku: | ostatní plocha |



Vlastníci, jiní oprávnění

| | |
|---|--------------|
| Vlastnické právo | Podíl |
| Město Žďár nad Sázavou, Žižkova 227/1, Žďár nad Sázavou 1, 59101 Žďár nad Sázavou | |

Způsob ochrany nemovitosti

| |
|-------------------------|
| Název |
| rozsáhlé chráněné území |

Seznam BPEJ

Parcela nemá evidované BPEJ.

Omezení vlastnického práva

| |
|-------------------------------|
| Typ |
| Věcné břemeno (podle listiny) |

Jiné zápisy

| |
|------------------------|
| Typ |
| Změna číslování parcel |

Řízení, v rámci kterých byl k nemovitosti zapsán cenový údaj

Nemovitost je v územním obvodu, kde státní správu katastru nemovitostí ČR vykonává [Katastrální úřad pro Vysočinu, Katastrální pracoviště Žďár nad Sázavou](#)

Zobrazené údaje mají informativní charakter. Platnost k 27.01.2020 10:00:00.

Informace o pozemku

| | |
|---------------------------|---|
| Parcelní číslo: | 1101 |
| Obec: | Žďár nad Sázavou [595209] |
| Katastrální území: | Město Žďár [795232] |
| Číslo LV: | 1 |
| Výměra [m ²]: | 1164 |
| Typ parcely: | Parcela katastru nemovitostí |
| Mapový list: | DKM |
| Určení výměry: | Graficky nebo v digitalizované mapě |
| Druh pozemku: | zahrada |



Vlastníci, jiní oprávnění

Vlastnické právo

Podíl

Město Žďár nad Sázavou, Žižkova 227/1, Žďár nad Sázavou 1, 59101 Žďár nad Sázavou

Způsob ochrany nemovitosti

Název

zemědělský půdní fond

rozsáhlé chráněné území

Seznam BPEJ

BPEJ Výměra

[85800](#) 1164

Omezení vlastnického práva

Nejsou evidována žádná omezení.

Jiné zápisy

Typ

Změna číslování parcel

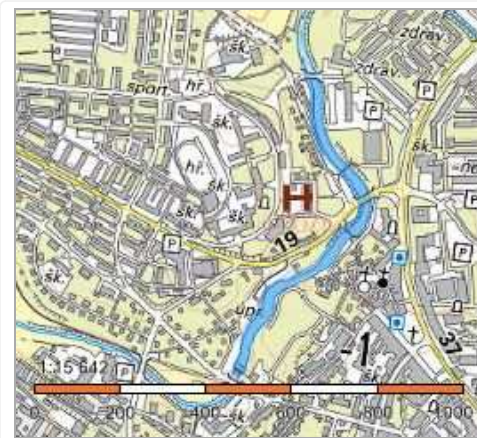
Řízení, v rámci kterých byl k nemovitosti zapsán cenový údaj

Nemovitost je v územním obvodu, kde státní správu katastru nemovitostí ČR vykonává [Katastrální úřad pro Vysočinu, Katastrální pracoviště Žďár nad Sázavou](#)

Zobrazené údaje mají informativní charakter. Platnost k 27.01.2020 10:00:00.

Informace o pozemku

| | |
|---------------------------|---|
| Parcelní číslo: | 1102/1 |
| Obec: | Žďár nad Sázavou [595209] |
| Katastrální území: | Město Žďár [795232] |
| Číslo LV: | 8048 |
| Výměra [m ²]: | 20424 |
| Typ parcely: | Parcela katastru nemovitostí |
| Mapový list: | DKM |
| Určení výměry: | Graficky nebo v digitalizované mapě |
| Způsob využití: | koryto vodního toku přirozené nebo upravené |
| Druh pozemku: | vodní plocha |



Vlastníci, jiní oprávnění

| | |
|--|--------------|
| Vlastnické právo | Podíl |
| Česká republika, | |
| Právo hospodařit s majetkem státu | Podíl |
| Povodí Vltavy, státní podnik, Holečkova 3178/8, Smíchov, 15000 Praha 5 | |

Způsob ochrany nemovitosti

| |
|-------------------------|
| Název |
| rozsáhlé chráněné území |

Seznam BPEJ

Parcela nemá evidované BPEJ.

Omezení vlastnického práva

| |
|-------------------------------|
| Typ |
| Věcné břemeno (podle listiny) |

Jiné zápisy

| |
|------------------------|
| Typ |
| Změna číslování parcel |

Řízení, v rámci kterých byl k nemovitosti zapsán cenový údaj

Nemovitost je v územním obvodu, kde státní správu katastru nemovitostí ČR vykonává [Katastrální úřad pro Vysočinu, Katastrální pracoviště Žďár nad Sázavou](#)

Zobrazené údaje mají informativní charakter. Platnost k 27.01.2020 10:00:00.

Informace o pozemku

| | |
|---------------------------|---|
| Parcelní číslo: | 1103 |
| Obec: | Žďár nad Sázavou [595209] |
| Katastrální území: | Město Žďár [795232] |
| Číslo LV: | 1 |
| Výměra [m ²]: | 5061 |
| Typ parcely: | Parcela katastru nemovitostí |
| Mapový list: | DKM |
| Určení výměry: | Graficky nebo v digitalizované mapě |
| Způsob využití: | ostatní komunikace |
| Druh pozemku: | ostatní plocha |



Vlastníci, jiní oprávnění

| Vlastnické právo | Podíl |
|---|-------|
| Město Žďár nad Sázavou, Žižkova 227/1, Žďár nad Sázavou 1, 59101 Žďár nad Sázavou | |

Způsob ochrany nemovitosti

| Název |
|-------------------------|
| rozsáhlé chráněné území |

Seznam BPEJ

Parcela nemá evidované BPEJ.

Omezení vlastnického práva

| Typ |
|--|
| Věcné břemeno (podle listiny) |
| Věcné břemeno zřizování a provozování vedení |

Jiné zápisy

| Typ |
|------------------------|
| Změna číslování parcel |

Řízení, v rámci kterých byl k nemovitosti zapsán cenový údaj

Nemovitost je v územním obvodu, kde státní správu katastru nemovitostí ČR vykonává [Katastrální úřad pro Vysočinu, Katastrální pracoviště Žďár nad Sázavou](#)

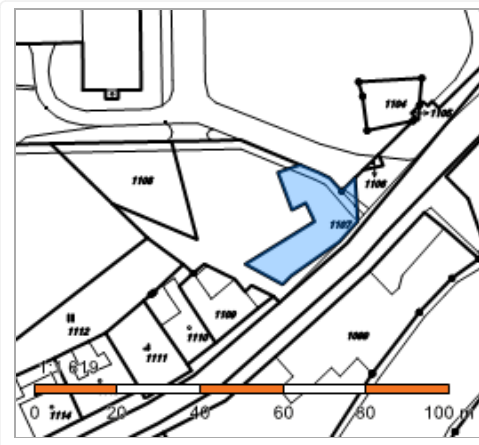
Zobrazené údaje mají informativní charakter. Platnost k 27.01.2020 12:00:00.

© 2004 - 2020 [Český úřad zeměměřický a katastrální](#), Pod sídlištěm 1800/9, Kobylisy, 18211 Praha 8
Podání určená katastrálními úřadům a pracovištím zasílejte přímo na [jejich e-mail adresu](#).

Verze aplikace: 5.6.0 build 0

Informace o pozemku

| | |
|---------------------------|---|
| Parcelní číslo: | 1107 |
| Obec: | Žďár nad Sázavou [595209] |
| Katastrální území: | Město Žďár [795232] |
| Číslo LV: | 1 |
| Výměra [m ²]: | 344 |
| Typ parcely: | Parcela katastru nemovitostí |
| Mapový list: | DKM |
| Určení výměry: | Graficky nebo v digitalizované mapě |
| Způsob využití: | ostatní komunikace |
| Druh pozemku: | ostatní plocha |



Vlastníci, jiní oprávnění

Vlastnické právo

Podíl

Město Žďár nad Sázavou, Žižkova 227/1, Žďár nad Sázavou 1, 59101 Žďár nad Sázavou

Způsob ochrany nemovitosti

Název

rozsáhlé chráněné území

Seznam BPEJ

Parcela nemá evidované BPEJ.

Omezení vlastnického práva

Nejsou evidována žádná omezení.

Jiné zápisy

Nejsou evidovány žádné jiné zápisy.

Řízení, v rámci kterých byl k nemovitosti zapsán cenový údaj

Nemovitost je v územním obvodu, kde státní správu katastru nemovitostí ČR vykonává [Katastrální úřad pro Vysočinu, Katastrální pracoviště Žďár nad Sázavou](#)

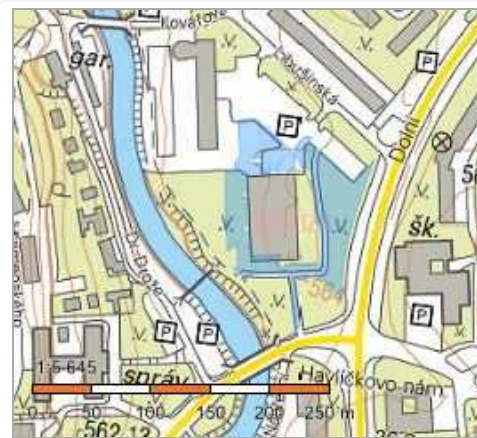
Zobrazené údaje mají informativní charakter. Platnost k 27.01.2020 12:00:00.

© 2004 - 2020 [Český úřad zeměměřický a katastrální](#), Pod sídlištěm 1800/9, Kobylišy, 18211 Praha 8
Podání určená katastrálním úřadům a pracovištím zasílejte přímo na [jejich e-mail adresu](#).

Verze aplikace: 5.6.0 build 0

Informace o pozemku

| | |
|---------------------------|---|
| Parcelní číslo: | 2061 |
| Obec: | Žďár nad Sázavou [595209] |
| Katastrální území: | Město Žďár [795232] |
| Číslo LV: | 1 |
| Výměra [m ²]: | 7232 |
| Typ parcely: | Parcela katastru nemovitostí |
| Mapový list: | DKM |
| Určení výměry: | Ze souřadnic v S-JTSK |
| Způsob využití: | zeleň |
| Druh pozemku: | ostatní plocha |



Vlastníci, jiní oprávnění

| | |
|---|--------------|
| Vlastnické právo | Podíl |
| Město Žďár nad Sázavou, Žižkova 227/1, Žďár nad Sázavou 1, 59101 Žďár nad Sázavou | |

Způsob ochrany nemovitosti

| |
|-------------------------|
| Název |
| rozsáhlé chráněné území |

Seznam BPEJ

Parcela nemá evidované BPEJ.

Omezení vlastnického práva

| |
|-------------------------------|
| Typ |
| Věcné břemeno (podle listiny) |

Jiné zápisy

| |
|------------------------|
| Typ |
| Změna číslování parcel |

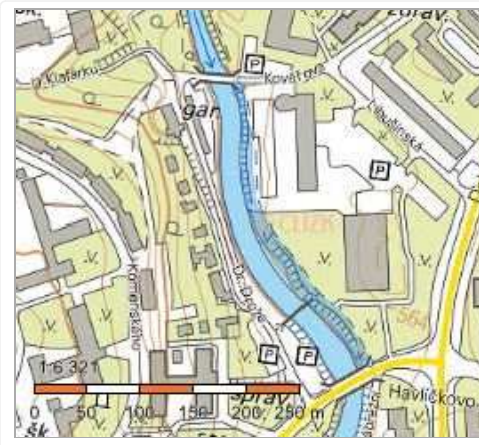
Řízení, v rámci kterých byl k nemovitosti zapsán cenový údaj

Nemovitost je v územním obvodu, kde státní správu katastru nemovitostí ČR vykonává [Katastrální úřad pro Vysočinu, Katastrální pracoviště Žďár nad Sázavou](#)

Zobrazené údaje mají informativní charakter. Platnost k 27.01.2020 10:00:00.

Informace o pozemku

| | |
|---------------------------|---|
| Parcelní číslo: | 2062/2 |
| Obec: | Žďár nad Sázavou [595209] |
| Katastrální území: | Město Žďár [795232] |
| Číslo LV: | 1 |
| Výměra [m ²]: | 3317 |
| Typ parcely: | Parcela katastru nemovitostí |
| Mapový list: | DKM |
| Určení výměry: | Graficky nebo v digitalizované mapě |
| Způsob využití: | zeleň |
| Druh pozemku: | ostatní plocha |



Vlastníci, jiní oprávnění

Vlastnické právo

Podíl

Město Žďár nad Sázavou, Žižkova 227/1, Žďár nad Sázavou 1, 59101 Žďár nad Sázavou

Způsob ochrany nemovitosti

Název

rozsáhlé chráněné území

Seznam BPEJ

Parcela nemá evidované BPEJ.

Omezení vlastnického práva

Typ

Věcné břemeno (podle listiny)

Jiné zápisy

Typ

Změna číslování parcel

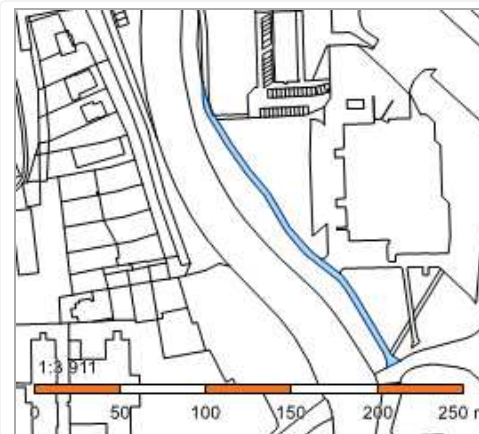
Řízení, v rámci kterých byl k nemovitosti zapsán cenový údaj

Nemovitost je v územním obvodu, kde státní správu katastru nemovitostí ČR vykonává [Katastrální úřad pro Vysočinu, Katastrální pracoviště Žďár nad Sázavou](#)

Zobrazené údaje mají informativní charakter. Platnost k 27.01.2020 10:00:00.

Informace o pozemku

| | |
|---------------------------|---|
| Parcelní číslo: | 2062/4 |
| Obec: | Žďár nad Sázavou [595209] |
| Katastrální území: | Město Žďár [795232] |
| Číslo LV: | 1 |
| Výměra [m ²]: | 690 |
| Typ parcely: | Parcela katastru nemovitostí |
| Mapový list: | DKM |
| Určení výměry: | Graficky nebo v digitalizované mapě |
| Způsob využití: | ostatní komunikace |
| Druh pozemku: | ostatní plocha |



Vlastníci, jiní oprávnění

| | |
|---|--------------|
| Vlastnické právo | Podíl |
| Město Žďár nad Sázavou, Žižkova 227/1, Žďár nad Sázavou 1, 59101 Žďár nad Sázavou | |

Způsob ochrany nemovitosti

| |
|-------------------------|
| Název |
| rozsáhlé chráněné území |

Seznam BPEJ

Parcela nemá evidované BPEJ.

Omezení vlastnického práva

| |
|-------------------------------|
| Typ |
| Věcné břemeno (podle listiny) |

Jiné zápisy

| |
|------------------------|
| Typ |
| Změna číslování parcel |

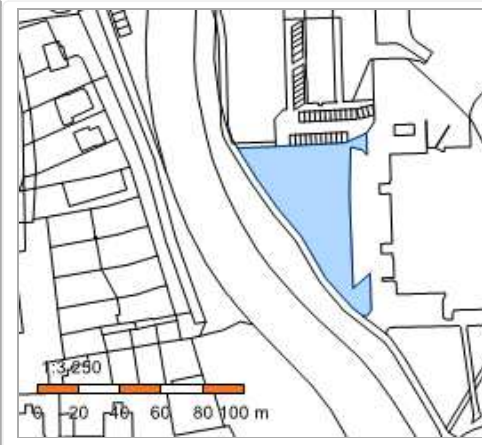
Řízení, v rámci kterých byl k nemovitosti zapsán cenový údaj

Nemovitost je v územním obvodu, kde státní správu katastru nemovitostí ČR vykonává [Katastrální úřad pro Vysočinu, Katastrální pracoviště Žďár nad Sázavou](#)

Zobrazené údaje mají informativní charakter. Platnost k 27.01.2020 10:00:00.

Informace o pozemku

| | |
|---------------------------|---|
| Parcelní číslo: | 2062/5 |
| Obec: | Žďár nad Sázavou [595209] |
| Katastrální území: | Město Žďár [795232] |
| Číslo LV: | 1 |
| Výměra [m ²]: | 2439 |
| Typ parcely: | Parcela katastru nemovitostí |
| Mapový list: | DKM |
| Určení výměry: | Ze souřadnic v S-JTSK |
| Způsob využití: | zeleň |
| Druh pozemku: | ostatní plocha |



Vlastníci, jiní oprávnění

| Vlastnické právo | Podíl |
|---|-------|
| Město Žďár nad Sázavou, Žižkova 227/1, Žďár nad Sázavou 1, 59101 Žďár nad Sázavou | |

Způsob ochrany nemovitosti

| |
|-------------------------|
| Název |
| rozsáhlé chráněné území |

Seznam BPEJ

Parcela nemá evidované BPEJ.

Omezení vlastnického práva

| |
|-------------------------------|
| Typ |
| Věcné břemeno (podle listiny) |

Jiné zápisy

| |
|------------------------|
| Typ |
| Změna číslování parcel |

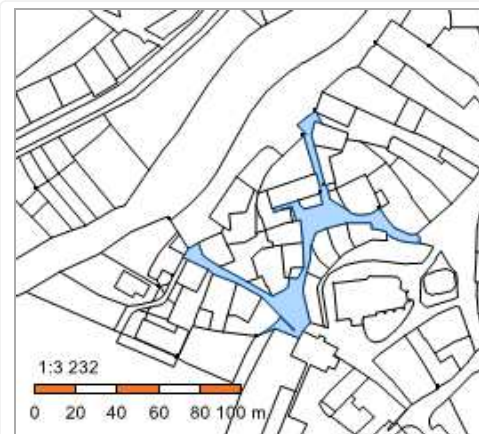
Řízení, v rámci kterých byl k nemovitosti zapsán cenový údaj

Nemovitost je v územním obvodu, kde státní správu katastru nemovitostí ČR vykonává [Katastrální úřad pro Vysočinu, Katastrální pracoviště Žďár nad Sázavou](#)

Zobrazené údaje mají informativní charakter. Platnost k 27.01.2020 10:00:00.

Informace o pozemku

| | |
|---------------------------|---|
| Parcelní číslo: | 28 |
| Obec: | Žďár nad Sázavou [595209] |
| Katastrální území: | Město Žďár [795232] |
| Číslo LV: | 1 |
| Výměra [m ²]: | 1308 |
| Typ parcely: | Parcela katastru nemovitostí |
| Mapový list: | DKM |
| Určení výměry: | Graficky nebo v digitalizované mapě |
| Způsob využití: | ostatní komunikace |
| Druh pozemku: | ostatní plocha |



Vlastníci, jiní oprávnění

Vlastnické právo

Podíl

Město Žďár nad Sázavou, Žižkova 227/1, Žďár nad Sázavou 1, 59101 Žďár nad Sázavou

Způsob ochrany nemovitosti

Název

rozsáhlé chráněné území

Seznam BPEJ

Parcela nemá evidované BPEJ.

Omezení vlastnického práva

Typ

Věcné břemeno (podle listiny)

Věcné břemeno zřizování a provozování vedení

Jiné zápisy

Typ

Změna číslování parcel

Řízení, v rámci kterých byl k nemovitosti zapsán cenový údaj

Nemovitost je v územním obvodu, kde státní správu katastru nemovitostí ČR vykonává [Katastrální úřad pro Vysočinu, Katastrální pracoviště Žďár nad Sázavou](#)

Zobrazené údaje mají informativní charakter. Platnost k 27.01.2020 10:00:00.

© 2004 - 2020 [Český úřad zeměměřický a katastrální](#), Pod sídlištěm 1800/9, Kobylisy, 18211 Praha 8
Podání určená katastrálními úřadům a pracovištím zasílejte přímo na [jejich e-mail adresu](#).

Verze aplikace: 5.6.0 build 0

Informace o pozemku

| | |
|---------------------------|---|
| Parcelní číslo: | 38 |
| Obec: | Žďár nad Sázavou [595209] |
| Katastrální území: | Město Žďár [795232] |
| Číslo LV: | 325 |
| Výměra [m ²]: | 502 |
| Typ parcely: | Parcela katastru nemovitostí |
| Mapový list: | DKM |
| Určení výměry: | Graficky nebo v digitalizované mapě |
| Druh pozemku: | zahrada |



Vlastníci, jiní oprávnění

| Vlastnické právo | Podíl |
|---|-------|
| SJM Fabík Karel a Fabíková Dagmar, Havlíčkovo nám. 258/15, Žďár nad Sázavou 1, 59101 Žďár nad Sázavou | 1/2 |
| Hronková Radka Ing., Havlíčkovo nám. 258/15, Žďár nad Sázavou 1, 59101 Žďár nad Sázavou | 1/2 |

Způsob ochrany nemovitosti

Název

zemědělský půdní fond
rozsáhlé chráněné území

Seznam BPEJ

BPEJ Výměra

[85001](#) 413

[85800](#) 89

Omezení vlastnického práva

Nejsou evidována žádná omezení.

Jiné zápisy

Typ

Změna výměr obnovou operátu
Změna číslování parcel

Řízení, v rámci kterých byl k nemovitosti zapsán cenový údaj

Nemovitost je v územním obvodu, kde státní správu katastru nemovitostí ČR vykonává [Katastrální úřad pro Vysočinu, Katastrální pracoviště Žďár nad Sázavou](#).

Zobrazené údaje mají informativní charakter. Platnost k 27.01.2020 10:00:00.

Informace o pozemku

| | |
|---------------------------|---|
| Parcelní číslo: | 41 |
| Obec: | Žďár nad Sázavou [595209] |
| Katastrální území: | Město Žďár [795232] |
| Číslo LV: | 11986 |
| Výměra [m ²]: | 571 |
| Typ parcely: | Parcela katastru nemovitostí |
| Mapový list: | DKM |
| Určení výměry: | Ze souřadnic v S-JTSK |
| Druh pozemku: | zahrada |



Vlastníci, jiní oprávnění

Vlastnické právo

Podíl

Koudelková Romana, Okružní 1959/34, Žďár nad Sázavou 3, 59101 Žďár nad Sázavou

Způsob ochrany nemovitosti

Název

zemědělský půdní fond

rozsáhlé chráněné území

Seznam BPEJ

BPEJ Výměra

[85001](#) 294[85800](#) 277

Omezení vlastnického práva

Typ

Zákaz zcizení

Zástavní právo smluvní

Jiné zápisy

Nejsou evidovány žádné jiné zápisy.

Řízení, v rámci kterých byl k nemovitosti zapsán cenový údaj

Nemovitost je v územním obvodu, kde státní správu katastru nemovitostí ČR vykonává [Katastrální úřad pro Vysočinu, Katastrální pracoviště Žďár nad Sázavou](#)

Zobrazené údaje mají informativní charakter. Platnost k 27.01.2020 10:00:00.

Informace o pozemku

| | |
|---------------------------|---|
| Parcelní číslo: | 43 |
| Obec: | Žďár nad Sázavou [595209] |
| Katastrální území: | Město Žďár [795232] |
| Číslo LV: | 2000 |
| Výměra [m ²]: | 248 |
| Typ parcely: | Parcela katastru nemovitostí |
| Mapový list: | DKM |
| Určení výměry: | Ze souřadnic v S-JTSK |
| Druh pozemku: | zahrada |



Vlastníci, jiní oprávnění

| Vlastnické právo | Podíl |
|---|-------|
| Schmidt Jan, Havlíčkovo nám. 255/9, Žďár nad Sázavou 1, 59101 Žďár nad Sázavou | 1/4 |
| SJM Schmidt Jan a Schmidtová Jaroslava, Havlíčkovo nám. 255/9, Žďár nad Sázavou 1, 59101 Žďár nad Sázavou | 1/2 |
| Schmidtová Terezie, Havlíčkovo nám. 255/9, Žďár nad Sázavou 1, 59101 Žďár nad Sázavou | 1/4 |

Způsob ochrany nemovitosti

Název
zemědělský půdní fond
rozsáhlé chráněné území

Seznam BPEJ

| BPEJ | Výměra |
|-----------------------|--------|
| 85001 | 152 |
| 85800 | 96 |

Omezení vlastnického práva

Nejsou evidována žádná omezení.

Jiné zápisy

Typ
Změna výměr obnovou operátu
Změna číslování parcel

Řízení, v rámci kterých byl k nemovitosti zapsán cenový údaj

Nemovitost je v územním obvodu, kde státní správu katastru nemovitostí ČR vykonává [Katastrální úřad pro Vysočinu, Katastrální pracoviště Žďár nad Sázavou](#)

Zobrazené údaje mají informativní charakter. Platnost k 27.01.2020 10:00:00.

Informace o pozemku

| | |
|---------------------------|---|
| Parcelní číslo: | 44 |
| Obec: | Žďár nad Sázavou [595209] |
| Katastrální území: | Město Žďár [795232] |
| Číslo LV: | 7733 |
| Výměra [m ²]: | 818 |
| Typ parcely: | Parcela katastru nemovitostí |
| Mapový list: | DKM |
| Určení výměry: | Graficky nebo v digitalizované mapě |
| Druh pozemku: | zastavěná plocha a nádvoří |



Součástí je stavba

| | |
|---------------------------|---|
| Budova s číslem popisným: | Žďár nad Sázavou 1 [412805] ; č. p. 254; víceúčelová stavba |
| Stavba stojí na pozemku: | p. č. 44 |
| Stavební objekt: | č. p. 254 |
| Ulice: | Havlíčkovo nám. |
| Adresní místa: | Havlíčkovo nám. 254/7 |

Vymezené jednotky

[254/1](#), [254/2](#), [254/3](#), [254/4](#), [254/5](#), [254/6](#), [254/7](#), [254/8](#)

Vlastníci, jiní oprávnění

| Vlastnické právo | Podíl |
|---|-------|
| SJM Fiala Antonín a Fialová Ludmila, | |
| <i>Fiala Antonín, č. p. 52, 59445 Ostrov nad Oslavou</i> | |
| <i>Fialová Ludmila, Havlíčkovo nám. 254/7, Žďár nad Sázavou 1, 59101 Žďár nad Sázavou</i> | |

Způsob ochrany nemovitosti

| |
|-------------------------|
| Název |
| rozsáhlé chráněné území |

Seznam BPEJ

Parcela nemá evidované BPEJ.

Omezení vlastnického práva

| |
|--|
| Typ |
| Upozornění: Omezení a jiné zápisy vztahující se ke spoluvlastníkům se zobrazují u příslušných jednotek |

Jiné zápisy

| |
|--|
| Typ |
| Upozornění: Omezení a jiné zápisy vztahující se ke spoluvlastníkům se zobrazují u příslušných jednotek |
| Vlastnictví jednotek |

Řízení, v rámci kterých byl k nemovitosti zapsán cenový údaj

Nemovitost je v územním obvodu, kde státní správu katastru nemovitostí ČR vykonává [Katastrální úřad pro Vysočinu, Katastrální pracoviště Žďár nad Sázavou](#) ↗

Zobrazené údaje mají informativní charakter. Platnost k 27.01.2020 10:00:00.

Informace o pozemku

| | |
|---------------------------|---|
| Parcelní číslo: | 49 |
| Obec: | Žďár nad Sázavou [595209] |
| Katastrální území: | Město Žďár [795232] |
| Číslo LV: | 1 |
| Výměra [m ²]: | 507 |
| Typ parcely: | Parcela katastru nemovitostí |
| Mapový list: | DKM |
| Určení výměry: | Graficky nebo v digitalizované mapě |
| Způsob využití: | jiná plocha |
| Druh pozemku: | ostatní plocha |



Vlastníci, jiní oprávnění

Vlastnické právo

Podíl

Město Žďár nad Sázavou, Žižkova 227/1, Žďár nad Sázavou 1, 59101 Žďár nad Sázavou

Způsob ochrany nemovitosti

Název

rozsáhlé chráněné území

Seznam BPEJ

Parcela nemá evidované BPEJ.

Omezení vlastnického práva

Nejsou evidována žádná omezení.

Jiné zápisy

Typ

Změna číslování parcel

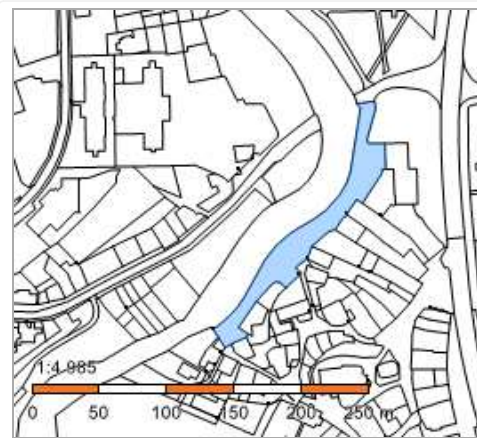
Řízení, v rámci kterých byl k nemovitosti zapsán cenový údaj

Nemovitost je v územním obvodu, kde státní správu katastru nemovitostí ČR vykonává [Katastrální úřad pro Vysočinu, Katastrální pracoviště Žďár nad Sázavou](#)

Zobrazené údaje mají informativní charakter. Platnost k 27.01.2020 10:00:00.

Informace o pozemku

| | |
|---------------------------|---|
| Parcelní číslo: | 50 |
| Obec: | Žďár nad Sázavou [595209] |
| Katastrální území: | Město Žďár [795232] |
| Číslo LV: | 1 |
| Výměra [m ²]: | 3534 |
| Typ parcely: | Parcela katastru nemovitostí |
| Mapový list: | DKM |
| Určení výměry: | Graficky nebo v digitalizované mapě |
| Způsob využití: | ostatní komunikace |
| Druh pozemku: | ostatní plocha |



Vlastníci, jiní oprávnění

Vlastnické právo

Podíl

Město Žďár nad Sázavou, Žižkova 227/1, Žďár nad Sázavou 1, 59101 Žďár nad Sázavou

Způsob ochrany nemovitosti

Název

rozsáhlé chráněné území

Seznam BPEJ

Parcela nemá evidované BPEJ.

Omezení vlastnického práva

Typ

Věcné břemeno (podle listiny)

Věcné břemeno zřizování a provozování vedení

Jiné zápisy

Typ

Změna číslování parcel

Řízení, v rámci kterých byl k nemovitosti zapsán cenový údaj

Nemovitost je v územním obvodu, kde státní správu katastru nemovitostí ČR vykonává [Katastrální úřad pro Vysočinu, Katastrální pracoviště Žďár nad Sázavou](#)

Zobrazené údaje mají informativní charakter. Platnost k 27.01.2020 10:00:00.

© 2004 - 2020 [Český úřad zeměměřický a katastrální](#), Pod sídlištěm 1800/9, Kobylisy, 18211 Praha 8
Podání určená katastrálním úřadům a pracovištím zasílejte přímo na [jejich e-mail adresu](#).

Verze aplikace: 5.6.0 build 0

Informace o pozemku

| | |
|---------------------------|---|
| Parcelní číslo: | 51 |
| Obec: | Žďár nad Sázavou [595209] |
| Katastrální území: | Město Žďár [795232] |
| Číslo LV: | 325 |
| Výměra [m ²]: | 180 |
| Typ parcely: | Parcela katastru nemovitostí |
| Mapový list: | DKM |
| Určení výměry: | Ze souřadnic v S-JTSK |
| Druh pozemku: | zastavěná plocha a nádvoří |



Součástí je stavba

| | |
|--|-----------------------------|
| Budova bez čísla popisného nebo evidenčního: | objekt občanské vybavenosti |
| Stavba stojí na pozemku: | p. č. 51 |

Vlastníci, jiní oprávnění

| Vlastnické právo | Podíl |
|---|-------|
| SJM Fabík Karel a Fabíková Dagmar, Havlíčkovo nám. 258/15, Žďár nad Sázavou 1, 59101 Žďár nad Sázavou | 1/2 |
| Hronková Radka Ing., Havlíčkovo nám. 258/15, Žďár nad Sázavou 1, 59101 Žďár nad Sázavou | 1/2 |

Způsob ochrany nemovitosti

| |
|-------------------------|
| Název |
| rozsáhlé chráněné území |

Seznam BPEJ

Parcela nemá evidované BPEJ.

Omezení vlastnického práva

Nejsou evidována žádná omezení.

Jiné zápisy

| |
|-----------------------------|
| Typ |
| Změna výměr obnovou operátu |
| Změna číslování parcel |

Řízení, v rámci kterých byl k nemovitosti zapsán cenový údaj

Nemovitost je v územním obvodu, kde státní správu katastru nemovitostí ČR vykonává [Katastrální úřad pro Vysočinu, Katastrální pracoviště Žďár nad Sázavou](#)

Zobrazené údaje mají informativní charakter. Platnost k 27.01.2020 10:00:00.

Informace o pozemku

| | |
|---------------------------|---|
| Parcelní číslo: | 56 |
| Obec: | Žďár nad Sázavou [595209] |
| Katastrální území: | Město Žďár [795232] |
| Číslo LV: | 1 |
| Výměra [m ²]: | 332 |
| Typ parcely: | Parcela katastru nemovitostí |
| Mapový list: | DKM |
| Určení výměry: | Graficky nebo v digitalizované mapě |
| Způsob využití: | ostatní komunikace |
| Druh pozemku: | ostatní plocha |



Vlastníci, jiní oprávnění

Vlastnické právo

Podíl

Město Žďár nad Sázavou, Žižkova 227/1, Žďár nad Sázavou 1, 59101 Žďár nad Sázavou

Způsob ochrany nemovitosti

Název

rozsáhlé chráněné území

Seznam BPEJ

Parcela nemá evidované BPEJ.

Omezení vlastnického práva

Nejsou evidována žádná omezení.

Jiné zápisy

Typ

Změna číslování parcel

Řízení, v rámci kterých byl k nemovitosti zapsán cenový údaj

Nemovitost je v územním obvodu, kde státní správu katastru nemovitostí ČR vykonává [Katastrální úřad pro Vysočinu, Katastrální pracoviště Žďár nad Sázavou](#)

Zobrazené údaje mají informativní charakter. Platnost k 27.01.2020 12:00:00.

Informace o pozemku

| | |
|---------------------------|---|
| Parcelní číslo: | 69 |
| Obec: | Žďár nad Sázavou [595209] |
| Katastrální území: | Město Žďár [795232] |
| Číslo LV: | 1 |
| Výměra [m ²]: | 212 |
| Typ parcely: | Parcela katastru nemovitostí |
| Mapový list: | DKM |
| Určení výměry: | Graficky nebo v digitalizované mapě |
| Způsob využití: | ostatní komunikace |
| Druh pozemku: | ostatní plocha |



Vlastníci, jiní oprávnění

Vlastnické právo

Podíl

Město Žďár nad Sázavou, Žižkova 227/1, Žďár nad Sázavou 1, 59101 Žďár nad Sázavou

Způsob ochrany nemovitosti

Název

rozsáhlé chráněné území

Seznam BPEJ

Parcela nemá evidované BPEJ.

Omezení vlastnického práva

Typ

Věcné břemeno zřizování a provozování vedení

Jiné zápisy

Typ

Změna číslování parcel

Řízení, v rámci kterých byl k nemovitosti zapsán cenový údaj

Nemovitost je v územním obvodu, kde státní správu katastru nemovitostí ČR vykonává [Katastrální úřad pro Vysočinu, Katastrální pracoviště Žďár nad Sázavou](#)

Zobrazené údaje mají informativní charakter. Platnost k 27.01.2020 12:00:00.