

POVODÍ VLTAVY
státní podnik
ZÁVOD DOLNÍ VLTAVA
GRAFICKÁ 36
150 21 PRAHA 5

TEL.: 257 099 111
221 401 111
FAX: 257 31 35 22
BANKOVNÍ SPOJENÍ:
KB PRAHA 5, č.ú.: 316 32051/0100

Ing. Leoš Pohanka
Projektové a inženýrské služby
Dolní 35
592 14 Nové Veselí

VÁŠ DOPIS ZNAČKY/ZE DNE
DS /13.03.2024

NAŠE ZNAČKA
PVL-25549/2024/240

VYŘIZUJE/LINKA
Ing. Goldbach /221

DATUM
09.04. 2024

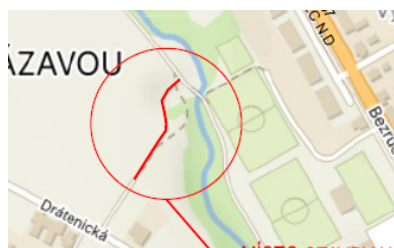
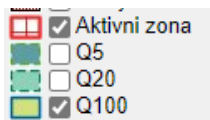
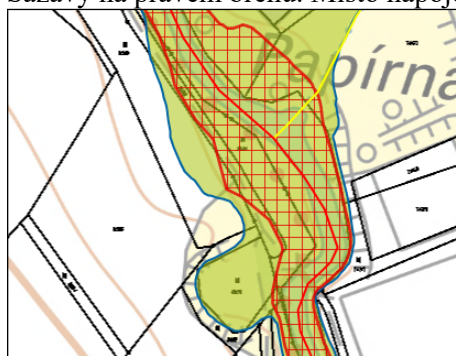
Obec, k.ú.: **Město Žďár** Vodoprávní úřad: **MÚ Žďár nad Sázavou** Kraj : **Kraj Vysočina**
ID VÚ: **DVL_2120 Sázava od hráze rybníka Velké Dářko po Nížkovský potok** ČHP: **1-09-01-0050-0-00**

PD Propojení stezky pro společný pohyb, Město Žďár nad Sázavou
I. Stanovisko správce povodí a II. vyjádření správce toku

Povodí Vltavy, státní podnik obdržel dne 13.03.2024 Vaši žádost o stanovisko k **PD Propojení stezky pro společný pohyb** pro vydání společného územního rozhodnutí a stavebního povolení. PD zpracoval: Ing. Leoš Pohanka, projektové a inženýrské služby Nové Veselí a Bc.Petr Jaroš v 11/2023, zak.č. 108/23. Investorem je Město Žďár. Navrhované řešení je v souladu s platným ÚP. Pozemky dotčené stavbou jsou ve vlastnictví Města Žďár.

Nově navržený úsek stezky pro společný pohyb začíná napojením na již dříve vybudovanou část stezky s povrchem ze zámkové dlažby a končí napojením na stávající stezku pro společný pohyb s povrchem z asfaltového betonu. Stezka pro společný pohyb bude široká 3,00 m, délka 223,0 m. Stavba je navržena z důvodu propojení stezek pro společný pohyb. Odvodnění stezky je řešeno příčným sklonem do okolní zeleně.

Stezka navazuje na stávající komunikace vedoucí od mostu přes Sázavu, která dále pokračuje podél Sázavy na pravém břehu. Místo napojení :ř km cca 209,85



Napojení nové stezky na stávající je umístěno ve stanovené aktivní zóně a záplavovém území Q₁₀₀ významného vodního toku Sázavy IDVT 10100005 ve správě Povodí Vltavy, státní podnik.



Záměr se nachází ve vodním útvaru povrchových vod DVL_2120 Sázava od hráze rybníka Velké Dářko po Nížkovský potok.

Vzhledem k charakteru záměru a podmínkám stanoviska lze předpokládat, že uvedený záměr nebude mít vliv na stav vodních útvarů

I. Na základě ustanovení § 54 odst. 4 zákona č. 254/2001 Sb., o vodách a o změně některých zákonů (vodní zákon), ve znění pozdějších předpisů, vyhlášky č. 183/2018 Sb. o náležitostech rozhodnutí a dalších opatření vodoprávního úřadu a o dokladech předkládaných vodoprávnímu úřadu vydává Povodí Vltavy, státní podnik, jako příslušný správce povodí v dílčím povodí Dolní Vltava k předložené žádosti následující

s t a n o v i s k o :

- A. Z hlediska zájmů daných Národním plánem povodí Labe a Plánem dílčího povodí Dolní Vltavy** (ustanovení §24 až §26 vodního zákona) je uvedený záměr možný, protože lze předpokládat, že záměrem **nedojde ke zhoršení** chemického stavu a ekologického stavu dotčeného vodního útvaru povrchových vod a že **nebude znemožněno dosažení dobrého stavu**. Toto hodnocení vychází z posouzení souladu daného záměru s výše uvedenými platnými dokumenty.
- B. Z hlediska zájmů daných Plánem pro zvládání povodňových rizik v povodí Labe je uvedený záměr možný.**
- C. Z hlediska dalších zájmů daných vodním zákonem** souhlasíme s předloženým záměrem **Propojení stezky pro společný pohyb** pro vydání společného územního rozhodnutí a stavebního povolení za předpokladu splnění následujících podmínek:
1. Stavební činností nebude ohrožena jakost povrchových nebo podzemních vod zejména závadnými látkami podle ustanovení § 39 vodního zákona. Na stavbě budou prostředky pro likvidaci případné havárie. Odpovídá zhotovitel stavby.
 2. K akci je zapotřebí souhlas příslušného vodoprávního úřadu dle § 17 vodního zákona /napojení stavby je v aktivní zóně/.

II. Povodí Vltavy, státní podnik jako správce významného vodního toku Sázavy vydává k předložené žádosti jako účastník předmětného vodoprávního řízení následující

v y j á d ř e n í :

S uvedeným záměrem dle předložené dokumentace souhlasíme za podmínek:

1. V aktivní zóně a záplavovém území Q_{100} nebude navyšován terén. Navržená stezka bude plynule navazovat na stávající komunikaci.
2. V blízkosti toku nebude skladován žádný odplavitelný materiál a zejména závadné látky.
3. Budeme pozváni na závěrečnou prohlídku stavby. V případě potřeby je možná konzultace: Úsekový technik Josef Neubauer **724 505 318** josef.neubauer@pvl.cz

Toto stanovisko správce povodí a vyjádření správce toku platí dva roky ode dne jeho vydání.

Ing. Jan Goldbach
vedoucí provozního střediska
povrchových a podzemních vod
závodu Dolní Vltava

Co: 1/ spis (PVL-5443/2024/SP) 2/PS7 HB
jan.goldbach@pvl.cz

