




Generální projektant:  MS Plan s.r.o. U Nikolajky 1085/15, 150 03 Praha 5 IČ: 16190513 tel: 226 203 710 www.wemakespaces.archi		Autor projektované části:  MS Plan s.r.o. U Nikolajky 1085/15, 150 03 Praha 5 IČ: 16190513 tel: 226 203 710 www.wemakespaces.archi		Stavebník:  Město Žďár nad Sázavou Žižkova 227/1 591 31 Žďár nad Sázavou
Název akce: Magistrála - Rekonstrukce veřejného prostoru s modrozelenými prvky - I. etapa		Architektonické a stavební řešení: MS Plan s.r.o.		Paré:
Místo: Východní část silnice I/37, úsek: jižní část ulice Dolní - Havlíčkovo náměstí - ulice Horní, k.ú. Žďár nad Sázavou [795232]		Zodpovědný projektant: Ing. arch. Michal Šourek		
Fáze: Dokumentace pro provedení stavby (DPS)		Vypracoval: Ing. arch. Marek Staříčný		
Objekt: SO.001, SO.101 - SO.103, SO.301, SO.401, SO.402, SO.801, SO.802		Kontroloval: Ing. arch. Eližbieta Hřebecká		
Projektová část: A - Průvodní zpráva		Datum: 06/2024		Formát: A4
Obsah: PRŮVODNÍ ZPRÁVA		Č. výkresu: A		

A. PRŮVODNÍ ZPRÁVA

A.1 Identifikační údaje

A.1.1 Údaje o stavbě

a) Název stavby:

Magistrála – Rekonstrukce veřejného prostoru s modrozelenými prvky – I. etapa

b) Místo stavby:

Kraj Vysočina, k.ú Město Žďár [795232], Východní část ulice Dolní – Havlíčkovu náměstí – ulice Horní, (po ulici Nerudova)

c) Předmět dokumentace:

Projektová dokumentace pro provádění stavby řeší rekonstrukci veřejného prostoru. (Dokumentace je zpracována dle přílohy č.11 vyhlášky č.499/2006 Sb.,)

A.1.2 Údaje o stavebníkovi

a) Jméno, příjmení a místo trvalého pobytu (fyzická osoba) nebo

b) Jméno, příjmení, obchodní firma, identifikační číslo, místo podnikání (fyzická osoba podnikající, pokud záměr souvisí s její podnikatelskou činností nebo

c) Obchodní firma nebo název, identifikační číslo osoby, adresa sídla (právnícká osoba)

Město Žďár nad Sázavou

Žižkova 227/1

591 31, Žďár nad Sázavou

IČO: 00295841

DIČ: CZ00295841

A.1.3 Údaje o zpracovateli projektové dokumentace

a) Jméno, příjmení, obchodní firma, identifikační číslo osoby, místo podnikání (fyzická osoba podnikající) nebo obchodní firma nebo název, identifikační číslo osoby, adresa sídla (právnícká osoba)

Generální projektant:



MS Plan s.r.o.

U Nikolajky 1085/15

150 00 Praha 5

IČO: 16190513

zastoupená: Ing. arch. Michalem Šourkem

b) Jméno a příjmení hlavního projektanta včetně čísla, pod kterým je zapsán v evidenci autorizovaných osob vedené Českou komorou architektů nebo Českou komorou autorizovaných inženýrů a techniků činných ve výstavbě, s vyznačeným oborem, popřípadě specializací jejich autorizace,

prof. Ing. arch. Michal Šourek

email: sourek@msgroup.cz

tel: +420 602 327 794

ČKA: 00454 (A.0)

c) Jména a příjmení projektantů jednotlivých částí společné dokumentace včetně čísla, pod kterým jsou zapsáni v evidenci autorizovaných osob vedené Českou komorou architektů nebo Českou komorou autorizovaných inženýrů a techniků činných ve výstavbě, s vyznačeným oborem, popřípadě specializací jejich autorizace,

Architektonické stavební řešení:

Ing. arch. Marek Staříčný

E-mail: staricny@msgroup.cz
Tel: 725 710 852

D.1.1. – Objekty pozemních komunikací:

Ing Jiří Drbohlav, PhD.

E-mail: drbohlav.jirka@email.cz
Tel: 607 566 728
ČKAIT: 0012795

D.1.3. – Odvodnění zpevněných ploch

Ing. Pavel Strenk

E-mail: pavel.strenk@gmail.com
Tel: 608 974 704

D.1.4.1.- Veřejné osvětlení

Ing. Aleš Stec

E-mail: stecales@gmail.com
Tel: 608 974 704

D.1.4.2.- Světelná signalizační zařízení

Ing. Ladislav Zdražil

E-mail: zdrazill@eltodo.cz
Tel: 605 151 541
ČKAIT: 1104232

D.1.8.1 – Sadové úpravy

Michaela Knotková

E-mail: michaelablecha@seznam.cz
Tel: 777 721 552

D.1.8.2. – Mobiliář

Ing. arch. Marek Staříčný

E-mail: staricny@msgroup.cz
Tel: 725 710 852

d) *Jména a příjmení projektantů přikládané v dokladové části s oprávněním podle zvláštních předpisů*

A.2 Členění stavby na objekty a technická a technologická zařízení

Stavba pozemní komunikace se člení podle těchto zásad:

- a) *Odděleně se uvažují stavebně technické části a technologické vybavení – stavební objekty a provozní soubory,*
- b) *Stavební objekty a provozní soubory se označují číslem a názvem,*
- c) *Stavební objekty a provozní soubory se sdružují do skupin označených číselnou řadou podle jejich charakteru, způsobu a druhu projednání dokumentace a účelu při realizaci,*
- d) *Podle povahy stavby je možné a podle příslušnosti speciálních úřadů je vhodné vytvořit samostatnou skupinu stavebních objektů případně podobjektů a samostatnou skupinu provozních souborů nebo přičlenit provozní soubory k příslušným stavebním objektům případně podobjektům.*

Ozn.	Popis
SO.001	Demolice stávajících stávajících zpevněných ploch
SO.101	Cyklostezka
SO.102	Dopravní značení
SO.103	Pozemní komunikace - chodník , veřejná prostranství
SO.301	Odvodnění zpevněných ploch
SO.401	Veřejné osvětlení
SO.402	Světelné signalizační značení
SO.801	Sadové úpravy - trávnaté plochy, arboristické prvky
SO.802	Městský mobiliář, autobusové zastávky

A.3 Seznam vstupních podkladů

1. Územní studie vypracovaná MS Plan s.r.o.
2. Geodetické zaměření (polohopis, výškopis), Ing. Jan Novák, 12/2022
3. Geodetické zaměření (polohopis, výškopis), Ing. Miroslav Šafránek, 07/2022
4. Rešerše inženýrskogeologických a hydrogeologických poměrů, Mgr. Jeroným Lešner, 05/2021
5. Dendrologický průzkum, Ing. Michaela Blechová, 05/2021

V Praze 06/2024

Ing. arch. Marek Staříčný