

3843/1

3858

— výměna oplocení

3843/2

3849

3846

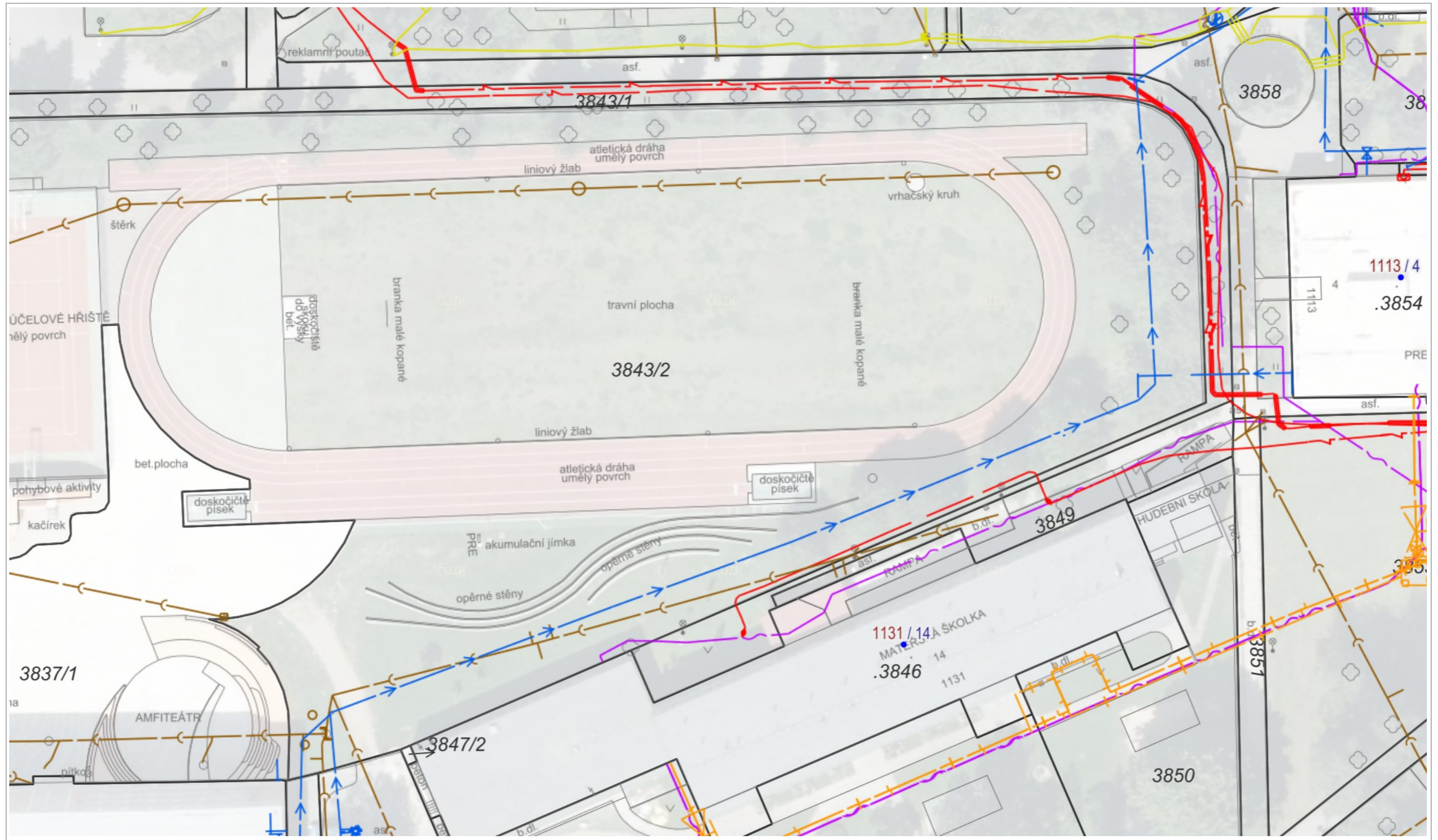
3847/2

3850

3851

1:500








0 5 10 15 20 25 m






10 m

1 : 434



## SPRÁVNÍ HRANICE

-  Státní hranice
-  Správní hranice
-  Obec s rozšířenou působností
-  Obec s pověř. obecním úřadem
-  Obec
-  Katastrální území
-  Hranice kat. území

## ADRESNÍ MÍSTA

-  Číslo popisné / číslo orientační
-  Číslo evidenční
-  Definiční body adres RÚIAN


## ULICE

-  Náměstí
-  Parky, sady


## KOMPLETNÍ SÍŤ

-  Vodovod
-  Veřejné osvětlení
-  Teplovod
-  Slaboproud
-  Silnoproud
-  Plynovod
-  Kolektor
-  Kanalizace





## LINIE

-  Polohopis DTM - linie

## POPIS

-  Polohopis DTM - popis

## KATASTRÁLNÍ MAPA

-  Popisy parcel
-  Definiční bod parcel
-  Vnitřní parcelní kresba
-  Parcelní kresba