


Souřadnicový systém S-JTSK, Výškový systém Bpv

Číslo zakázky:	192 18 00	HIP:	Ing. Jan Komanec	 <p>Praha 4, Bezová 1658, 147 14 tel.: (+420) 244062215 fax: (+420) 244461038</p>
Schválil:	Ing. Václav HVÍZDAL	606606960, jkm@pontex.cz	<i>Komanec</i>	
	<i>Hvizdal</i>	Zodp. projektant: Ing. Michal CHŮRA	<i>Chura</i>	
Tech. kontrola:	Ing. Jan VESELÝ	777598859, chura@pontex.cz	<i>Chura</i>	
	<i>Vesely</i>	Vypracoval: Ing. St. Zahradníková	<i>Zahradnikova</i>	
		sza@pontex.cz	<i>Zahradnikova</i>	

Objednatel:	Město Žďár nad Sázavou	Obec:	Žďár nad Sázavou	Kraj:	Vysočina
Akce:	LÁVKY L5 A L6 ŽĎÁR NAD SÁZAVOU			Datum:	Stupeň
Část:	DOKLADOVÁ ČÁST			10/2020	DUSP
Objekt:	STANOVISKA DOSS, SPRÁVCŮ TI			Souprava	Č. přílohy
Příloha:	A OSTATNÍCH ÚČASTNÍKŮ				E1

Lávky Žďár nad Sázavou (L5-Dr. Drože a L6-Nábřeží)

Závazná stanoviska, rozhodnutí, vyjádření dotčených orgánů

poř. číslo	organizace	vyjádření č. jednací	ze dne
1	Policie ČR, KŘP kraje Vysočina, dopravní inspektorát nám. Republiky 8, 591 20 Žďár nad Sázavou	KRPJ-77271-1/ČJ-2020-161406-DING	9.1.2024
1	Policie ČR, KŘP kraje Vysočina, dopravní inspektorát nám. Republiky 8, 591 20 Žďár nad Sázavou	KRPJ-77271-1/ČJ-2020-161406-DING	20.8.2024
2	Ministerstvo obrany, pracoviště Praha, Tychonovova 222/1, 160 00 Praha 6,	MO 50421/2024-1322	17.1.2024
3	Povodí Vltavy, s.p., závod Dolní Vltava, Grafická 36, 150 21 Praha 5	PVL-4236/2024/240	22.1.2024
4	Regionální pracoviště Správa CHKO Žďárské vrchy (Agentura ochrany přírody a krajiny Česk, Brněnská 2279/39, 59101 Žďár nad Sázavou,	00746/VA/24	1.2.2024
4	Regionální pracoviště Správa CHKO Žďárské vrchy (Agentura ochrany přírody a krajiny Česk, Brněnská 2279/39, 59101 Žďár nad Sázavou,	03377/ZV/20	30.9.2020
5	Městský úřad Žďár nad Sázavou Žižkova 227/1, 591 31 Žďár nad Sázavou závazné koordinované stanovisko	ŽP/37/24/MC	30.1.2024
6	Městský úřad Žďár nad Sázavou, odbor ŽP Žižkova 227/1, 591 31 Žďár nad Sázavou závazné stanovisko kácení	ŽP/83/24/MA-3	2.2.2024
7	Městský úřad Žďár nad Sázavou, vodoprávní úřad Žižkova 227/1, 591 31 Žďár nad Sázavou souhlas §17	ŽP/206/24/MB/1	13.02.2024
8	Krajská hygienická stanice Kraje Vysočina, územní pracoviště Žďár nad Sázavou, Tyršova 3, 591 01 Žďár nad Sázavou	KHSV/03052/2024/ZR/HOK/Šik	21.02.2024
9	Ústav archeologické AV ČR, Brno, v.v.i. Čechyňská 363/19, 602 00 Brno	M-202003669	27.08.2020



POLICIE ČESKÉ REPUBLIKY
KRAJSKÉ ŘEDITELSTVÍ POLICIE KRAJE VYSOČINA

Územní odbor Žďár nad Sázavou
Dopravní inspektorát

Pomáhat a chránit

Č.j.: KRPJ-77271-8/ČJ-2020-161406-DING

Žďár nad Sázavou dne 9. ledna 2024

Pontex, spol. s r.o.
Bezová 1658/1
147 00 Praha 4 - Braník

„Lávky L5-(Dr. Drože) a L6-(Nábřežní) Žďár nad Sázavou“ – sdělení k platnosti stanoviska

Sdělení:

Policie ČR, Dopravní inspektorát Žďár nad Sázavou, jako dotčený orgán pro bezpečnost a plynulost provozu na pozemních komunikacích, na základě Vámi předložené žádosti o potvrzení dříve vydaného stanoviska **sděluje**, že námi vydaný dokument ze dne 20. srpna 2020 pod. č.j. : KRPJ-77271-1/ČJ-2020-161406-DING je k dnešnímu datu **platný beze změn** a to za předpokladu, že nedošlo ke změně v projektové dokumentaci.

Zpracoval: por. Mgr. Lenka Sýkorová
komisař



z.r. p.r. g/ko
npor. Mgr. Pavel Musil
vedoucí oddělení



Pomáhat a chránit

POLICIE ČESKÉ REPUBLIKY
KRAJSKÉ ŘEDITELSTVÍ POLICIE KRAJE VYSOČINA

Územní odbor Žďár nad Sázavou
Dopravní inspektorát

Č.j.: KRPJ-77271-1/ČJ-2020-161406-DING

Žďár nad Sázavou dne 20. srpna 2020

Pontex, spol. s r.o.
Bezová 1658/1
14700 Praha 4 - Braník

„Lávky Žďár nad Sázavou (L5-Dr. Drože a L6-Nábřeží)“ - projektová dokumentace

Stanovisko:

(ve smyslu § 16 odst. 2. písm. b) zákona č. 13/1997 Sb., o pozemních komunikacích)

Policie ČR, Dopravní inspektorát Žďár nad Sázavou **souhlasí** s předloženou projektovou dokumentací předmětné stavby pro územní a stavební řízení.

Návrh odpovídá obecným požadavkům na bezpečnost a plynulost provozu na pozemních komunikacích.

Zpracoval: por. Bc. Milan Prokop
komisař



22. 8. 2020
por. Bc. Pavel Musil
vedoucí oddělení

Strana 1/5

nám. Republiky 69
591 20 Žďár nad Sázavou

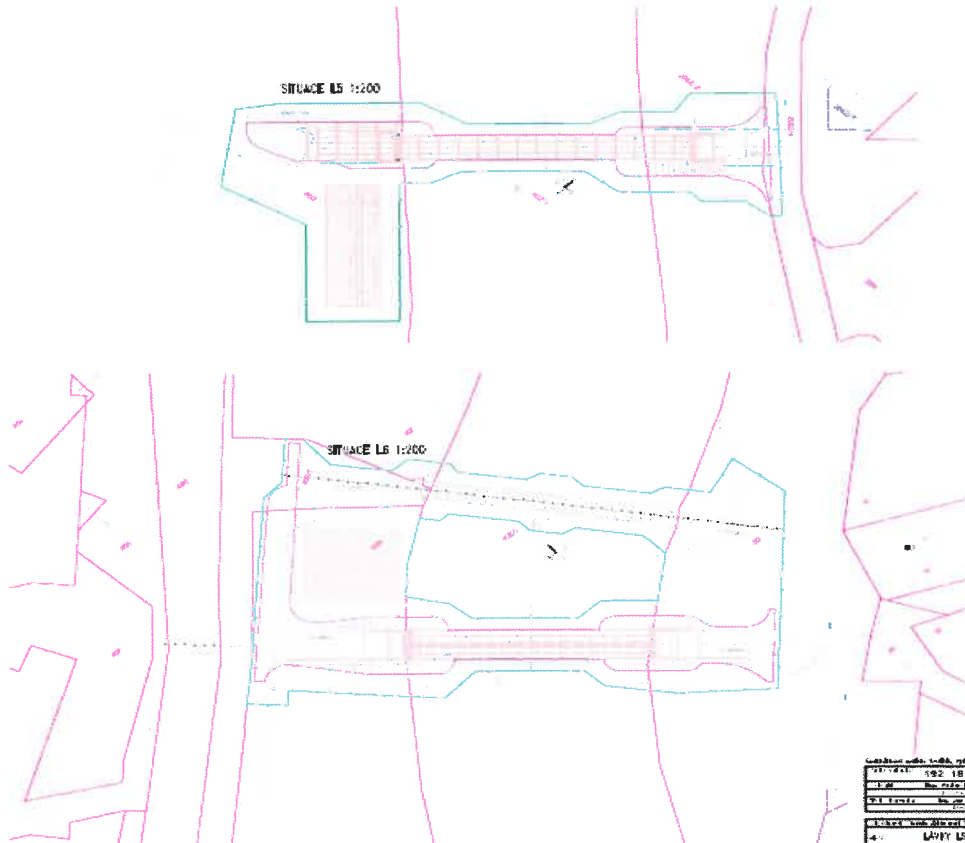
www.policie.cz

Tel.: +420 974 282 259
Fax: +420 974 282 928
Email: milan.prokop@pcr.cz

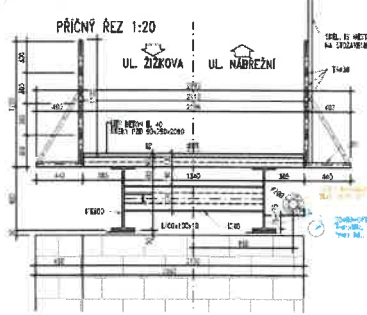
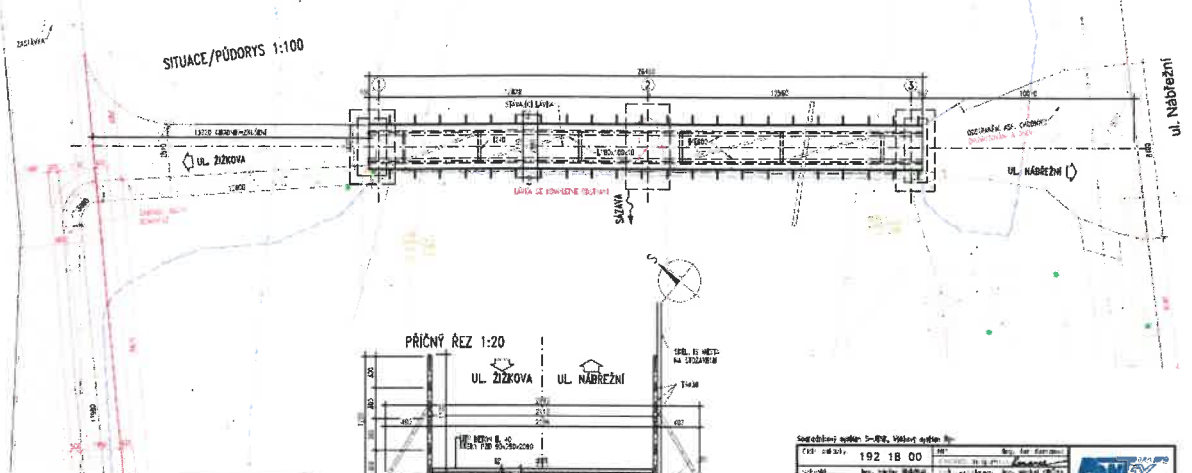
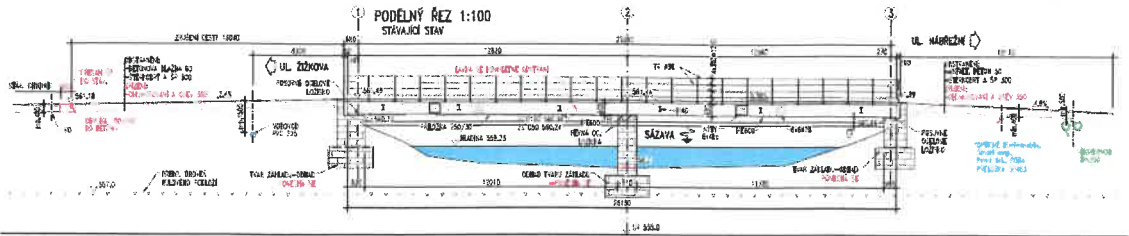


Soutěžní výkres 1:200, výhledový výkres			
Titulní číslo: 192 18 00	Místo: Brno, Jan Kamenec	Projektant: Ing. Vladimír Hájek	Objekt: Místní část CHDVA
Stavba: Místní část CHDVA	Objekt: Místní část CHDVA	Objekt: Místní část CHDVA	Objekt: Místní část CHDVA
Tech. kresla: Ing. Vladimír Hájek	Objekt: Místní část CHDVA	Objekt: Místní část CHDVA	Objekt: Místní část CHDVA

Objekt: Místní část nad Sázavou	Míst: Místní část nad Sázavou	Klas: P	Využití: C1
Stav: LÁVKY L5 A L6 ZDAR NAD SÁZAVOU	Objekt: Místní část nad Sázavou	Objekt: Místní část nad Sázavou	Objekt: Místní část nad Sázavou
Stav: C-SITUAČNÍ VÝKRESY	Objekt: Místní část nad Sázavou	Objekt: Místní část nad Sázavou	Objekt: Místní část nad Sázavou
Objekt: SITUAČNÍ VÝKRES ŠIRŠÍCH VZTAHŮ	Objekt: Místní část nad Sázavou	Objekt: Místní část nad Sázavou	Objekt: Místní část nad Sázavou



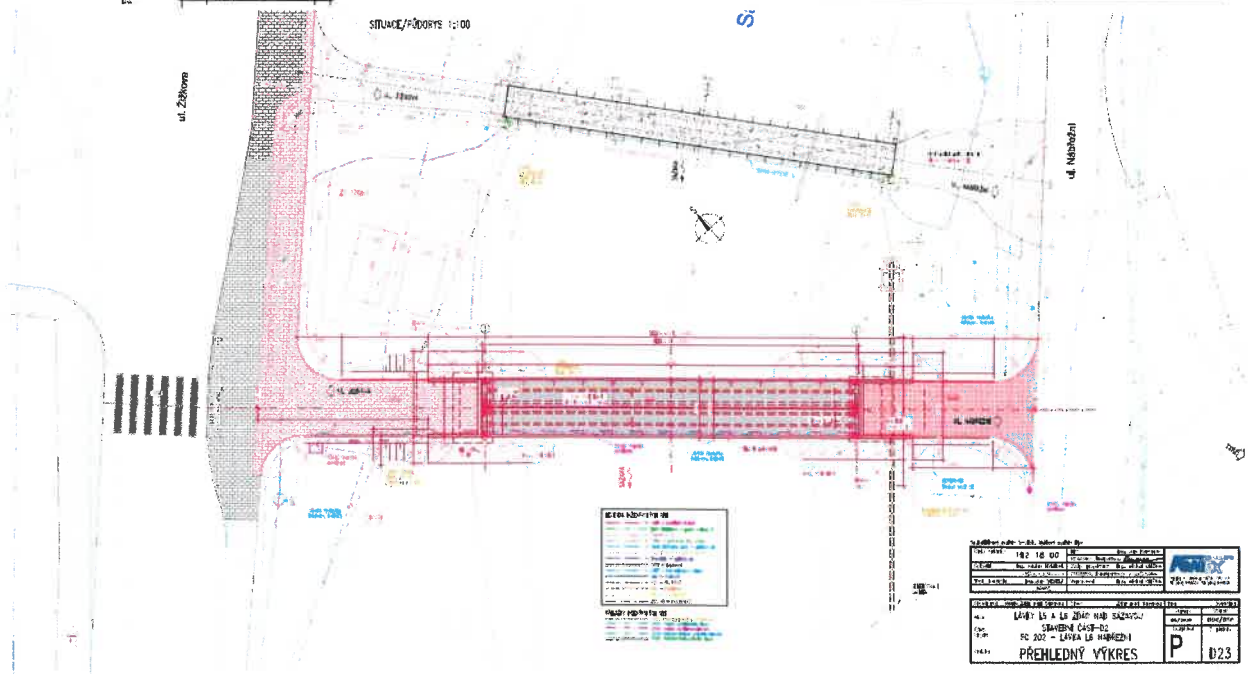
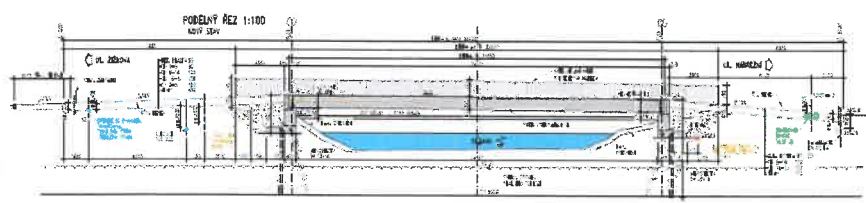
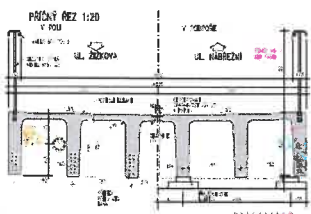
Soutěžní výkres 1:200, výhledový výkres			
Titulní číslo: 192 18 00	Místo: Brno, Jan Kamenec	Projektant: Ing. Vladimír Hájek	Objekt: Místní část CHDVA
Stavba: Místní část CHDVA	Objekt: Místní část CHDVA	Objekt: Místní část CHDVA	Objekt: Místní část CHDVA
Tech. kresla: Ing. Vladimír Hájek	Objekt: Místní část CHDVA	Objekt: Místní část CHDVA	Objekt: Místní část CHDVA
Objekt: Místní část nad Sázavou	Míst: Místní část nad Sázavou	Klas: P	Využití: C2
Stav: LÁVKY L5 A L6 ZDAR NAD SÁZAVOU	Objekt: Místní část nad Sázavou	Objekt: Místní část nad Sázavou	Objekt: Místní část nad Sázavou
Stav: C-SITUAČNÍ VÝKRESY	Objekt: Místní část nad Sázavou	Objekt: Místní část nad Sázavou	Objekt: Místní část nad Sázavou
Objekt: KATASTRÁLNÍ SITUAČNÍ VÝKRES	Objekt: Místní část nad Sázavou	Objekt: Místní část nad Sázavou	Objekt: Místní část nad Sázavou



LEGENDA

1	1:100	1:100
2	1:100	1:100
3	1:100	1:100
4	1:100	1:100
5	1:100	1:100
6	1:100	1:100
7	1:100	1:100
8	1:100	1:100
9	1:100	1:100
10	1:100	1:100
11	1:100	1:100
12	1:100	1:100
13	1:100	1:100
14	1:100	1:100
15	1:100	1:100
16	1:100	1:100
17	1:100	1:100
18	1:100	1:100
19	1:100	1:100
20	1:100	1:100
21	1:100	1:100
22	1:100	1:100
23	1:100	1:100
24	1:100	1:100
25	1:100	1:100
26	1:100	1:100
27	1:100	1:100
28	1:100	1:100
29	1:100	1:100
30	1:100	1:100
31	1:100	1:100
32	1:100	1:100
33	1:100	1:100
34	1:100	1:100
35	1:100	1:100
36	1:100	1:100
37	1:100	1:100
38	1:100	1:100
39	1:100	1:100
40	1:100	1:100
41	1:100	1:100
42	1:100	1:100
43	1:100	1:100
44	1:100	1:100
45	1:100	1:100
46	1:100	1:100
47	1:100	1:100
48	1:100	1:100
49	1:100	1:100
50	1:100	1:100
51	1:100	1:100
52	1:100	1:100
53	1:100	1:100
54	1:100	1:100
55	1:100	1:100
56	1:100	1:100
57	1:100	1:100
58	1:100	1:100
59	1:100	1:100
60	1:100	1:100
61	1:100	1:100
62	1:100	1:100
63	1:100	1:100
64	1:100	1:100
65	1:100	1:100
66	1:100	1:100
67	1:100	1:100
68	1:100	1:100
69	1:100	1:100
70	1:100	1:100
71	1:100	1:100
72	1:100	1:100
73	1:100	1:100
74	1:100	1:100
75	1:100	1:100
76	1:100	1:100
77	1:100	1:100
78	1:100	1:100
79	1:100	1:100
80	1:100	1:100
81	1:100	1:100
82	1:100	1:100
83	1:100	1:100
84	1:100	1:100
85	1:100	1:100
86	1:100	1:100
87	1:100	1:100
88	1:100	1:100
89	1:100	1:100
90	1:100	1:100
91	1:100	1:100
92	1:100	1:100
93	1:100	1:100
94	1:100	1:100
95	1:100	1:100
96	1:100	1:100
97	1:100	1:100
98	1:100	1:100
99	1:100	1:100
100	1:100	1:100

Souborový název: S-002_Výkres_výkres_02	
Číslo výkresu:	192 18 00
Název výkresu:	LÁVKY LS A LS ŽDAR NAD SÁZAVOU
Stav výkresu:	STAVĚBNÍ ČÁST-D2
Objekt:	SO 202 - LÁVKA LS NÁBŘEŽNÍ
Průběh:	STÁVAJÍCÍ STAV-DEMOLICE
Průběh:	P
Průběh:	D22



LEGENDA

1	1:100	1:100
2	1:100	1:100
3	1:100	1:100
4	1:100	1:100
5	1:100	1:100
6	1:100	1:100
7	1:100	1:100
8	1:100	1:100
9	1:100	1:100
10	1:100	1:100
11	1:100	1:100
12	1:100	1:100
13	1:100	1:100
14	1:100	1:100
15	1:100	1:100
16	1:100	1:100
17	1:100	1:100
18	1:100	1:100
19	1:100	1:100
20	1:100	1:100
21	1:100	1:100
22	1:100	1:100
23	1:100	1:100
24	1:100	1:100
25	1:100	1:100
26	1:100	1:100
27	1:100	1:100
28	1:100	1:100
29	1:100	1:100
30	1:100	1:100
31	1:100	1:100
32	1:100	1:100
33	1:100	1:100
34	1:100	1:100
35	1:100	1:100
36	1:100	1:100
37	1:100	1:100
38	1:100	1:100
39	1:100	1:100
40	1:100	1:100
41	1:100	1:100
42	1:100	1:100
43	1:100	1:100
44	1:100	1:100
45	1:100	1:100
46	1:100	1:100
47	1:100	1:100
48	1:100	1:100
49	1:100	1:100
50	1:100	1:100
51	1:100	1:100
52	1:100	1:100
53	1:100	1:100
54	1:100	1:100
55	1:100	1:100
56	1:100	1:100
57	1:100	1:100
58	1:100	1:100
59	1:100	1:100
60	1:100	1:100
61	1:100	1:100
62	1:100	1:100
63	1:100	1:100
64	1:100	1:100
65	1:100	1:100
66	1:100	1:100
67	1:100	1:100
68	1:100	1:100
69	1:100	1:100
70	1:100	1:100
71	1:100	1:100
72	1:100	1:100
73	1:100	1:100
74	1:100	1:100
75	1:100	1:100
76	1:100	1:100
77	1:100	1:100
78	1:100	1:100
79	1:100	1:100
80	1:100	1:100
81	1:100	1:100
82	1:100	1:100
83	1:100	1:100
84	1:100	1:100
85	1:100	1:100
86	1:100	1:100
87	1:100	1:100
88	1:100	1:100
89	1:100	1:100
90	1:100	1:100
91	1:100	1:100
92	1:100	1:100
93	1:100	1:100
94	1:100	1:100
95	1:100	1:100
96	1:100	1:100
97	1:100	1:100
98	1:100	1:100
99	1:100	1:100
100	1:100	1:100

Souborový název: S-002_Výkres_výkres_02	
Číslo výkresu:	192 18 00
Název výkresu:	LÁVKY LS A LS ŽDAR NAD SÁZAVOU
Stav výkresu:	STAVĚBNÍ ČÁST-D2
Objekt:	SO 202 - LÁVKA LS NÁBŘEŽNÍ
Průběh:	PŘEHLEDNÝ VÝKRES
Průběh:	P
Průběh:	D23

Sekce majetková Ministerstva obrany
odbor ochrany územních zájmů a státního odborného dozoru
Tychonova 1, Praha 6, PSČ 160 01, datová schránka hjyaavk

Čj. MO 50421/2024-1322
Sp.zn. 168624/2024-1322-OÚZ-BR

Brno 17. ledna 2024

PONTEX spol. s r.o.
Bezová 1658
147 14 Praha 4

Závazné stanovisko pro stavební řízení

Lávky L5-(Dr. Drože) a L6-(Nábřežní) Žďár nad Sázavou, k.ú. Město Žďár

K čj. *PX0091/2024*

Odbor ochrany územních zájmů a státního odborného dozoru, Sekce majetková, **Ministerstvo obrany**, v souladu se zmocněním v § 175 odst. 1 zákona č. 183/2006 Sb., o územním plánování a stavebním řádu (stavební zákon), ve znění pozdějších předpisů (dále jen „stavební zákon“), ve smyslu zákona č. 222/1999 Sb., o zajišťování obrany České republiky, ve znění pozdějších předpisů (dále jen „zákon o zajišťování obrany ČR“), a v souladu s Rozkazem ministra obrany č. 39/2011 - Zabezpečení výkonu působnosti MO ve věcech územního plánování a stavebního řádu, v platném znění, **vydává** ve smyslu § 4 odst. 2 písm. a) stavebního zákona pro potřeby vedeného řízení

souhlasné závazné stanovisko

k záměru stavební úpravy stávající lávky L5 Dr. Drože a lávky L6 Nábřežní v k.ú. Město Žďár tak, jak byl doložen v písemné a grafické dokumentaci.

Odůvodnění:

Ministerstvo obrany v souladu se zmocněním v § 175 odst. 1 stavebního zákona, dle § 161 téhož zákona a zákona o zajišťování obrany ČR provedlo po obdržení vaší žádosti o vydání závazného stanoviska dotčeného orgánu vyhodnocení předloženého záměru, prověřilo evidenci technické infrastruktury v jeho vlastnictví. Odbor ochrany územních zájmů a státního odborného dozoru SM MO neeviduje inženýrské sítě a podzemní telekomunikační vedení, které by byly s daným stavebním záměrem v kolizi.

Daný stavební záměr je lokalizován v územích vymezených Ministerstvem obrany v souladu s § 175 stavebního zákona u stavebních úřadů. Tato vymezená území Ministerstva obrany jsou shodná s údaji o území poskytovanými Ministerstvem obrany pro ÚAP a jejich součástí jsou podrobné specifikace podmínek ve vymezeném území Ministerstva obrany a zákonná určení. Po posouzení stavebního záměru odbornými složkami Ministerstvo obrany konstatuje, že předložený stavební záměr není v rozporu se zájmy Ministerstva obrany a nekoliduje s ochranou zájmů Ministerstva obrany (viz ÚAP - jev 82a, 102a, 119).

Realizace stavebního záměru provedená v souladu s předloženou projektovou dokumentací neohrozí naplnění veřejného zájmu na zajištění obrany a bezpečnosti státu.

Toto závazné stanovisko Ministerstva obrany je platné 2 roky a musí být vyžádáno znovu, nebude-li během této doby stavba zahájena nebo dojde-li ke změnám v umístění, výšce nebo rozsahu stavby.

Kontaktní osoba: Mgr. Barbora Kieselová, tel. 973 445 789

Mgr. Barbora Kieselová
ministerský rada
oddělení ochrany územních zájmů
podepsáno elektronicky

V další korespondenci, týkající se výše uvedené věci, uvádějte odkaz na sp. zn.: 168624/2024-1322-OÚZ-BR tohoto závazného stanoviska Ministerstva obrany.

Adresa pro doručování:

Ministerstvo obrany,
Sekce majetková,
odbor ochrany územních zájmů a státního odborného dozoru,
oddělení ochrany územních zájmů
pracoviště OÚZ Brno
Svatoplukova 2687/84, 662 10 Brno
IČO: 60162694



POVODÍ VLTAVY

POVODÍ VLTAVY
státní podnik
ZÁVOD DOLNÍ VLTAVA
GRAFICKÁ 36
150 21 PRAHA 5

TEL.: 257 099 111
221 401 111
FAX: 257 31 35 22
BANKOVNÍ SPOJENÍ:
KB PRAHA 5, č.ú.: 316 32051/0100

Pontex, spol. s r.o.
Ing. Stanislava Zahradníková
Bezová 1658/1
147 00 Praha 4 - Braník

VÁŠ DOPIS ZNAČKY/ZE DNE
PX0095/2024 / 05.01.2024

NAŠE ZNAČKA
PVL-4236/2024/240

VYŘIZUJE/LINKA
Ing.J. Goldbach /221

DATUM
22.01.2024

Obec, k.ú.: **Město Žďár** Vodopravní úřad: **MÚ Žďár nad Sázavou** Kraj : **Kraj Vysočina**
ID VÚ: **DVL_2120 Sázava od hráze rybníka Velké Dářko po Nížkovský potok** ČHP: **1-09-01-0070-0-00**

Město Žďár – Lávky L5 (ul.Dr.Drože) a L6 (ul.Nábřežní)

I. Stanovisko správce povodí a II. vyjádření správce toku

Povodí Vltavy, státní podnik obdržel dne 05.01.2024 Vaši žádost o potvrzení stanoviska č.j. PVL-1958/2020/240-Hš ze dne 19.08.2020 vydaného k záměru stavebních úprav **Lávky L5 (ul.Dr.Drože) a L6 (ul.Nábřežní)**, které pozbylo platnosti, případně je žádáno o vydání nového stanoviska.

Důvodem žádosti je pozbytí platnosti již vydaného Společného povolení, které vydal MÚ Žďár nad Sázavou dne 5.5.2021 pod Spis. zn. SÚP/167/21/Ku. Investor bude podávat znovu žádost o vydání společného územního a stavebního povolení. Z tohoto důvodu vydává Povodí Vltavy, státní podnik nové stanovisko správce povodí a vyjádření správce toku.

Předkládaná dokumentace záměru je z roku 2020 /tj. původní/ beze změn stavebního a majetkového charakteru pro obnovení povolení z výše uvedených důvodů.

Předmětem dokumentace je oprava stávajících lávek pro pěší přes Sázavu v centru města Žďár nad Sázavou, jedná se o lávku L5 Dr. Drože – od městského úřadu k Domu kultury a lávku L6 Nábřežní – od Žižkovy ulice k Nábřežní ulici. Stavba je umístěna na pozemcích parc.č. 1103, 2062/2, 2062/4, 1099, 1100/1, 50 a 1102/1 k.ú. Město Žďár. V rámci stavby nových lávek bude provedena demolice obou stávajících lávek.

- **SO 201 – Lávka L5 Dr. Drože** – navržena je nová ocelová lávka uložená na betonových opěrách založených na mikropilotách. Nová lávka je navržena jako jedno pole o rozpětí 30 m, pod mostovkou bude vedeno potrubí horkovodu. Délka přemostění 29,4 m, délka mostu 36,4 m, šířka mostu 3,4 m, volná šířka mostu 3,0 m, výška mostu max. 3,7 m nad normální hladinou Sázavy.
- **SO 202 – Lávka L6 Nábřežní** – nová lávka bude oproti původní přemístěna o cca 20 m ve směru toku, lávka bude provedena z předpjatého betonu, uložena bude na betonových opěrách založených na mikropilotách. Nosná konstrukce je umístěna min. 0,5 m nad hladinou Q50. Nová lávka je navržena jako jedno pole o rozpětí 25 m, pod mostovkou bude vedeno potrubí kanalizace a sdělovací sítě. Délka přemostění 24,4 m, délka mostu 32,6 m, šířka mostu 4,0 m, volná šířka mostu 3,66 m, výška mostu max. 2,5 m nad normální hladinou Sázavy.
- **SO 301 – Přeložka kanalizace – Nábřežní** – bude provedena přeložka stávající tlakové kanalizace DN90 IPE.



Povodí Vltavy, státní podnik - zápis v obchodním rejstříku: Městský soud v Praze, oddíl A, vložka 43594

Obchodní firma: Povodí Vltavy, státní podnik
Sídlo: Holečkova 3178/8, Smíchov, 150 00 Praha 5

IČO: 70889953
DIČ: CZ70889953

- **SO 401 - Veřejné osvětlení - Dr. Drože** – doplnění VO
- **SO 402 - Veřejné osvětlení – Nábřeží** - doplnění VO
- **SO 403 - Přeložka telekom. kabelů – Nábřeží**
- **SO 501 - Přeložka horkovodu - Dr. Drože**

Lávky kříží významný vodní tok (VVT) Sázava IDVT 10100005, lávka L5 v ř.km 208,497, stará lávka L6 v ř.km 208,318, nová lávka L6 v ř.km 208,300. VVT Sázava je ve správě Povodí Vltavy, státní podnik a má stanoveno záplavové území a v něm vymezenou aktivní zónu záplavového území rozhodnutím KÚ Vysočina pod č. j. KUJI 26926/2021 OŽPZ 223/2021 Bl-6.

Lávky jsou umístěny v aktivní zóně záplavového území.

Na VVT Sázava je dle Plánu pro zvládnání povodňových rizik v povodí Labe vymezeno území s významným povodňovým rizikem. Stavba je umístěna v území s vysokým a středním povodňovým ohrožením.

Záměr se nachází ve vodním útvaru povrchových vod DVL_2120 Sázava od hráze rybníka Velké Dářko po Nížkovský potok.

Záměr je umístěn v CHKO a CHOPAV Žďárské vrchy.

Vzhledem k charakteru záměru lze předpokládat, že daný záměr nebude mít vliv na stav vodního útvaru.

Stavbou bude dotčen pozemek parc.č. 1102/1 k.ú. Město Žďár, ke kterému má Povodí Vltavy, státní podnik právo hospodařit.

I. Na základě ustanovení § 54 odst. 4 zákona č. 254/2001 Sb., o vodách a o změně některých zákonů (vodní zákon) ve znění pozdějších předpisů, vyhlášky č. 183/2018 Sb., o náležitostech rozhodnutí a dalších opatření vodoprávního úřadu a o dokladech předkládaných vodoprávnímu úřadu ve znění pozdějších předpisů vydává Povodí Vltavy, státní podnik, jako příslušný správce povodí v dílčím povodí Dolní Vltavy k předložené projektové dokumentaci následující

s t a n o v i s k o :

A. Z hlediska zájmů daných Národním plánem povodí Labe a Plánem dílčího povodí Dolní Vltavy (ustanovení §24 až §26 vodního zákona) je uvedený záměr možný, protože lze předpokládat, že záměrem nedojde ke zhoršení chemického stavu a ekologického potenciálu dotčeného vodního útvaru povrchových vod a chemického a kvantitativního stavu útvaru podzemních vod, a že nebude znemožněno dosažení jejich dobrého stavu.

Toto hodnocení vychází z posouzení souladu daného záměru s výše uvedenými platnými dokumenty.

B. Z hlediska zájmů daných Plánem pro zvládnání povodňových rizik v povodí Labe je uvedený záměr možný.

C. Z hlediska dalších zájmů daných vodním zákonem souhlasíme s umístěním a povolením stavby „Lávky Žďár nad Sázavou (L5-Dr. Drože a L6-Nábřeží)“ za předpokladu splnění následujících podmínek:

1. Stavební činností nebude ohrožena jakost povrchových nebo podzemních vod zejména závadnými látkami podle ustanovení § 39 vodního zákona. Na stavbě budou prostředky pro likvidaci případné havárie.
2. K akci je zapotřebí souhlas příslušného vodoprávního úřadu dle § 17 vodního zákona.



3. Zařízení staveniště bude umístěno mimo aktivní zónu a Q₁₀₀ záplavového území VVT Sázava.

Souřadnice nových lávek jsou dle Centrální evidence vodních toků následující: (S-JTSK) lávka L5 X: 1114354, Y: 641947, lávka L6 X: 1114510, Y: 641948.

II. Jako správce VVT Sázava a jako subjekt s právem hospodařit na pozemku parc.č. 1102/1 k.ú. Město Žďár vydává Povodí Vltavy, státní podnik, k dané věci jako účastník řízení následující

v y j á d ř e n í :

Souhlasíme s předloženým záměrem za těchto podmínek:

1. Při demolici obou lávek bude vše zabezpečeno a postupováno tak, aby se do řeky nedostal žádný vybouraný materiál, u staré lávky L6 bude komplet odstraněn i prostřední pilíř včetně základu. Termín bourání bude předem (min. 7 dní) oznámen na středisko v Havlíčkově Brodě, ús. technik Josef Neubauer tel. 724 505 318, e-mail: josef.neubauer@pvl.cz.
2. V záplavovém území nebude po dobu realizace stavby ani po jejím dokončení ukládán jakýkoli volně odplavitelný materiál, předměty a nebezpečné látky. Přebytečný výkopový materiál ze stavby bude deponován mimo záplavové území. V případě splachů do toku, bude nános okamžitě odstraněn na náklady zhotovitele.
3. V případě odstraňování porostů, bude veškerá dřevní hmota odklizená a zlikvidována na náklady investora, včetně vyřízení povolení kácení porostu na příslušném MÚ odboru ŽP. Napadané větve do vody budou též okamžitě odstraněny.
4. Na dobu stavby bude zpracován a předložen nám k posouzení zjednodušený havarijný a povodňový plán.
5. U lávky L6 je navrženo přemístění sochy - nové místo bude mimo aktivní zónu záplavového území.
6. Opevnění pilířů zůstane v majetku majitele lávek.
7. Před vydáním kolaudačního souhlasu nám budou předány mostní listy s vyznačením hladiny vod Q1, Q20 a Q100 a geometrické zaměření skutečného stavu obou staveb.

8. Majetkové vypořádání

Stavbou obou lávek bude dotčen pozemek parc.č. 1102/1 k.ú. Město Žďár. Jsou uzavřeny platné smlouvy:

Smlouva o nájmu pozemku č. PVL-1958/2020/SML

Smlouva o smlouvě budoucí o zřízení služebnosti č. PVL-1957/2020/SML.

Stavební záměr investora nebyl měněn, majetkové poměry zůstaly zachovány. Potvrzujeme platnost výše uvedených smluv s tím, že bude dořešeno zřízení služebnosti.

V daném úseku je úprava toku, která je v majetku PV inv.č. DHMP-00020234

V místě umístění lávky bude úprava uvedena do původního stavu.



Povodí Vltavy, státní podnik nenese zodpovědnost za poškození lávek průchodem velkých vod, ledy při jarním tání nebo cizí osobou. Povodí Vltavy, státní podnik dále nenese zodpovědnost za případné zranění nebo úmrtí osob pádem větví nebo břehového porostu na lávky a přístupové cesty.

Toto stanovisko správce povodí a vyjádření správce toků platí dva roky ode dne jeho vydání.

Ing. Jiří Friedel
ředitel závodu Dolní Vltava

Co: 1/ spis (PVL-1042/2024/SP) 2/ PS7 HB 3/PS1
jan.goldbach@pvl.cz



Povodí Vltavy, státní podnik - zápis v obchodním rejstříku: Městský soud v Praze, oddíl A, vložka 43594

Obchodní firma: Povodí Vltavy, státní podnik
Sídlo: Holečkova 3178/8, Smíchov, 150 00 Praha 5

IČO: 70889953
DIČ: CZ70889953

ODDĚLENÍ
SPRÁVA CHKO ŽDÁRSKÉ VRCHY
Brněnská 39
591 01 Žďár nad Sázavou
tel.: +420 951 424 922
ID DS: 3hjdyhg
e-mail: zdarvrch@nature.cz
www.nature.cz

Město Žďár nad Sázavou
Žižkova 224/1
591 01 Žďár nad Sázavou

NAŠE ČÍSLO JEDNACÍ: 00746/VA/24
VAŠE ZNAČKA:

VYŘIZUJE: Ing. Josef Havelka

DATUM: 1.2.2024

Věc: vyjádření k žádosti o závazné stanovisko

Agentura ochrany přírody a krajiny České republiky, RP Vysočina (dále jen „Agentura“) obdržela dne 5.1.2024 žádost Města Žďár nad Sázavou, Žižkova 224/1, 591 01 Žďár nad Sázavou, IČ 00295841, zastoupeného na základě plné moci společností PONTEX spol. s.r.o., Bezová 1658, 147 14 Praha 4, IČ 40763439, o vydání závazného stanoviska ke stavbě „Lávky L5-(Dr. Drože) a L6-(Nábřežní) Žďár nad Sázavou“. K žádosti doložilo dokumentaci zpracovanou společností PONTEX spol. s.r.o., Bezová 1658, 147 14 Praha 4, IČ 40763439, jako zak.č. 192 18 00 v červnu 2020. Jedná se o dokumentaci, ke které vydávala Agentura závazné stanovisko č.j. 03378/ZV/20 dne 30.9.2020, důvodem žádosti je skutečnost, že stavba nebyla dosud realizovaná a stavební povolení propadlo.

Sdělujeme, že výše uvedené stanovisko Agentury nemělo stanovenou platnost a od doby jeho vydání nenastaly skutečnosti, které by Agenturu opravňovaly je měnit. Závazné stanovisko č.j. 03378/ZV/20 dne 30.9.2020 je proto platné i pro nově vydávané společné povolení stavby.

(podepsáno elektronicky)
Ing. Zdeněk Záliš, v. r.
VEDOUcí ODDĚLENÍ SCHKO



Regionální pracoviště SCHKO Žďárské vrchy
Brněnská 39
591 01 Žďár nad Sázavou
tel.: +420 566 653 111
fax: +420 566 653 116
e-mail: zdarvrch@nature.cz
www.nature.cz

Město Žďár nad Sázavou
Žižkova 224/1
591 01 Žďár nad Sázavou

NAŠE ČÍSLO JEDNACÍ: 03378/ZVI/20

VYŘIZUJE: Ing. Josef Havelka

DATUM: 30.9.2020

Věc: závazné stanovisko k zásahu do významného krajinného prvku

Agentura ochrany přírody a krajiny České republiky (dále také jen „Agentura“) jako orgán ochrany přírody a krajiny příslušný podle ust. § 78 odst. 3 zákona č. 114/1992 Sb. o ochraně přírody a krajiny v platném znění (dále jen „zákon“) na základě žádosti Města Žďár nad Sázavou, Žižkova 224/1, 591 01 Žďár nad Sázavou, IČ 00295841, vydává jako dotčený orgán podle ust. § 149 správního řádu toto

závazné stanovisko:

podle ust. § 4 odst. 2 zákona Agentura ochrany přírody a krajiny České republiky

souhlasí

s realizací akce „Lávky Žďár nad Sázavou“ dle dokumentace, zpracované společností PONTEX spol. s r.o., Bezová 1658, 147 14 Praha 4, IČ 40763439, jako zak.č. 192 18 00 v červnu 2020.

Odůvodnění:

Město Žďár nad Sázavou, Žižkova 224/1, 591 01 Žďár nad Sázavou, IČ 00295841, zastoupené na základě plné moci společností PONTEX spol. s r.o., Bezová 1658, 147 14 Praha 4, IČ 40763439, požádalo dopisem ze dne 26.8.2020 Agenturu ochrany přírody a krajiny České republiky, RP Správa CHKO Žďárské vrchy o stanovisko ke stavebnímu řízení na akci „Lávky Žďár nad Sázavou“. Akce má být realizovaná na pozemcích v k.ú. Město Žďár ve vlastnictví Města Žďár a Povodí Vltavy s.p. a spočívá ve stavbě lávky přes řeku Sázavou v ulici Dr. Drože a v ulici Žižkova (SO 201 a SO 202). V souvislosti se stavbami bude nutno v ulici Nábřežní přeložit kanalizaci a telekomunikační kabely (SO 301 a SO 403) a v ulici Dr. Drože přeložit horkovod (SO 501). Součástí stavby je veřejné osvětlení (SO 401 a SO 402). Stávající lávka v ulici Dr. Drože má být před stavbou nově odstraněna, nová lávka v ulici Nábřežní má být posunuta cca 20 m JZ od stávající, proto současná lávka bude moci zůstat po dobu výstavby nové v provozu a odstraněna má být až následně. Z dokumentace stavby vyplývá, že pilíře, na kterých je usazena konstrukce lávek, mají být vybudovány v březích nad normální hladinou řeky, stavba má být prováděna tak, aby nedošlo ke kontaminaci vody a půdy. Při stavbě má být v nejnútnejším rozsahu odstraněna zeleň, stromy v blízkosti stavby mají být chráněny před poškozením, s odpady má být nakládáno v souladu s platnými předpisy.

Stavby jsou situovány v zastavěném území města, pozemky dotčené stavbou jsou součástí III. a IV. zóny ochrany přírody CHKO Žďárské vrchy. Řeka Sázava je významným krajinným prvkem ve smyslu ustanovení § 3 odst. 1 písm. b) zákona, tedy ekologicky, geomorfologicky nebo esteticky hodnotnou částí krajiny, která utváří typický vzhled krajiny nebo přispívá k udržení její stability. V místě stavby obou lávek je součástí lokálního biokoridoru územního systému ekologické stability (dále jen „ÚSES“), v okolí lávek se v průběhu roku vyskytují kavky obecné (*Coloeus monedula*) a ledňáčci říční (*Alcedo atthis*), kteří jsou zvláště chráněnými živočichy ve smyslu ustanovení § 48 zákona. Významné krajinné prvky jsou podle ustanovení § 4 odst. 2 chráněny před poškozováním a ničením a využívají se pouze tak, aby nedošlo k ohrožení nebo oslabení jejich stabilizační funkce.

Ekologicko-stabilizační funkce řeky Sázavy budou v průběhu stavby v okolí lávek oslabeny tím, že v době jejich stavby omezí výskyt a migraci živočichů, dopad na tyto funkce však nebude významný a po dokončení stavby budou obnoveny. **Negativním prvkem z hlediska vlivu na složky životního prostředí je osvětlení lávek.** Podle souhrnné technické zprávy by mělo být realizováno po obou stranách celé délky lávek jako LED pásky v hliníkovém profilu, a to u lávky v ulici Dr. Drože podél horního pasu vazníku a u lávky v ulici Nábřeží v madlech. Přesný vliv na živočichy a rostliny lze obtížně kvantifikovat, je však prokázáno, že umělé osvětlení používané ve večerních a nočních hodinách narušuje přirozený biorytmus organismů. Menší dopad má nízká intenzita světla, náhradní teplota chromatičnosti a minimalizace doby svícení, tyto faktory je nutno při instalaci a osvětlování zejména s ohledem na umístění v prvku ÚSES zohlednit.

Realizace akce dle předložené dokumentace a při použití šetrného způsobu osvětlení není v rozporu s ustanoveními zákona, Agentura souhlasí s vydáním stavebního povolení.

Poučení:

Podle ust. § 149 správního řádu není závazné stanovisko samostatným rozhodnutím a nelze se proti němu odvolat. Jeho obsah je závazným podkladem pro rozhodnutí místně a věcně příslušného stavebního nebo vodoprávního úřadu, obsah závazného stanoviska lze napadnout odvoláním proti rozhodnutí příslušného úřadu.

(podepsáno elektronicky)

Ing. Václav Hlaváč, v. r.
ředitel Správy CHKO

PONTEX s.r.o. Bozová 1658 147 14 PRAHA 4
05. 10. 2020
Došlo:
Č.j.: 5415 / 2020
Přílohy:
K vyřízení:
.....
Rozdělil:

Dat. nlu.

* odbor životního prostředí

Váš dopis zn.:

Ze dne: 5.1.2024

Naše zn.: ŽP/37/24/MC

Dle rozdělovníku

Vyřizuje:

Hromádková

Tel.:

566 688 342

E-mail:

tereza.hromadkova@zdarns.cz

Datum:

30.1.2024

Závazné stanovisko a vyjádření odboru ŽP k projektové dokumentaci pro územní a stavební řízení na akci: Lávky L5 a L6 (Dr. Drože, Nábřežní) - Žďár nad Sázavou

Projektová dokumentace, kterou vypracoval Pontex, s.r.o., Bezová 1658, 147 14 Praha 4, hlavní inženýr projektu: Ing. Jan Komanec (ČKAIT 09756 IM00), číslo zakázky: 1921800, k datu: 10/2020 řeší demolici stávajících lávek a stavbu nových. Lávka L5 Dr. Drože - stávající ocelová lávka bude zdemolována i se spodní stavbou a na jejím místě je navržena lávka nová, též ocelová uložená na betonových opěrách. Stávající niveleta lávky se schodištěm bude nahrazena plynulou niveletou pro bezbariérové užívání.

Lávka L6 Nábřežní - stávající ocelová lávka bude cca o 20m ve směru toku nahrazena lávkou z předpjatého betonu uloženou na betonových opěrách. Niveleta nové lávky a cesty je navržena pro bezbariérové užívání.

parc. č. 50 v k.ú. Město Žďár

parc. č. 1099 v k.ú. Město Žďár

parc. č. 1103 v k.ú. Město Žďár

parc. č. 2062/2 v k.ú. Město Žďár

parc. č. 2062/4 v k.ú. Město Žďár

parc. č. 1100/1 v k.ú. Město Žďár

(dále jen „předmětná stavba“),

stavebník:

Město Žďár nad Sázavou, Žižkova 227/1, 591 01 Žďár nad Sázavou 1, IČO:00295841

(dále jen „stavebník“),

žadatel:

Pontex, spol. s r.o., Bezová 1658/1, Braník, 147 00 Praha 4, IČO:40763439

(dále jen „žadatel“).

Dne 5.1.2024 obdržel Městský úřad Žďár nad Sázavou, odbor životního prostředí (dále jen „odbor ŽP“) Vaši žádost o závazná stanoviska a vyjádření odboru ŽP. Předloženou dokumentaci posoudily všechny složky odboru životního prostředí a vydávají následující závazná stanoviska podle § 149 odst. 1 zák. č. 500/2004 Sb., správní řád, v platném znění (dále jen „správní řád“) a ust. § 4 odst. 2 zákona č. 183/2006 Sb., o územním plánování a stavebním řádu, ve znění pozdějších předpisů (dále jen „stavební zákon“) a vyjádření ve smyslu ustanovení § 154 a násl. zákona číslo 500/2004 Sb., správní řád ve znění pozdějších předpisů:

Ochrana ovzduší – vyjádření

(Ing. Jitka Kubálková, *tel.:* 566688345)

Záměr řešený v předložené projektové dokumentaci nevyžaduje vydání závazného stanoviska, protože předložené materiály k akci neřeší stacionární zdroj neuvedený v příloze č. 2 k zákonu č. 201/2012 Sb., o ochraně ovzduší, v platném znění.

Upozorňujeme, že je třeba při stavební činnosti minimalizovat prašnost vhodným technickým opatřením tak, jak je uvedeno v doplnění projektové dokumentace z roku 2019 - čištění vozidel a komunikací, skrápění při bouracích pracích, minimalizace skládek sypkých materiálů a jejich zajištění i za zvýšených povětrnostních podmínek,

Vodní hospodářství - vyjádření

(Ing. Magdaléna Kynclová, *tel.:* 566688341)

Investor požádá Městský úřad Žďár nad Sázavou, odbor životního prostředí o vydání souhlasu vodoprávního úřadu (§ 17 odst. 1 písm. a) vodního zákona). Žádost o souhlas je nutné podat v souladu s přílohou č. 11 vyhlášky č. 183/2018 Sb. o náležitostech rozhodnutí a dalších opatření vodoprávního úřadu a o dokladech předkládaných vodoprávnímu úřadu, ve znění pozdějších předpisů. Tento souhlas je závazným stanoviskem ve smyslu ust. § 149 správního řádu a ust. 4 odst. 2 zákona č. 183/2006 o územním plánování a stavebním řádu a je nezbytným závazným podkladem pro vydání rozhodnutí nebo územního souhlasu a stavebního povolení. Pro SO 301 Přeložka kanalizace - Nábřeží bude požádáno o stavební (společné) povolení odbor životního prostředí.

Ochrana zemědělského půdního fondu (ZPF) - vyjádření

(Ing. Sylva Judová, *tel.:* 566688348)

Výše uvedeným záměrem nejsou dotčeny pozemky náležející do zemědělského půdního fondu, tak jak je uvedeno v § 1, odst. 2,3 zákona číslo 334/1992 Sb. v platném znění. K realizaci záměru není potřeba souhlasu orgánu ochrany ZPF s odnětím půdy ze zemědělského půdního fondu podle § 9 zákona číslo 334/1992 Sb., o ochraně zemědělského půdního fondu v platném znění.

Ochrana přírody - vyjádření

(Ing. Matěj Ambrož, *tel.:* 566688343)

Záměr se nachází v území Chráněné krajinné oblasti (CHKO) Žďárské vrchy. Orgánem ochrany přírody příslušným k vyjádření je dle ustanovení § 78 odst. 1 zákona ČNR č. 114/1992 Sb., o ochraně přírody a krajiny, v platném znění AOPK ČR, Regionální pracoviště SCHKO Žďárské vrchy, Brněnská 39, 591 01 Žďár nad Sázavou. V rámci dobré praxe upozorňujeme, že v místě stavby se nacházejí dřeviny, je tedy třeba respektovat ČSN 83 9061 – Technologie vegetačních úprav v krajině Ochrana stromů, porostů a vegetačních ploch při stavebních pracích (zejm. 4.6 Ochrana stromů před mechanickým poškozením, 4.8 Ochrana kořenové zóny při navážce a 4.10 Ochrana kořenového prostoru při výkopech rýh nebo stavebních jam).

Městský úřad Žďár nad Sázavou, odbor životního prostředí obdržel žádost o povolení kácení 1 kusu javoru červeného dle ustanovení § 8 zákona č. 114/1992 Sb., zákona o ochraně přírody a krajiny. Tato žádost bude vyřízena pod samostatným č. j. ŽP/83/24/MA.

Státní správa lesů – ochrana PUPFL - vyjádření

(Bc. Ladislav Holeš, *tel.:* 566688344)

Bez připomínek, nedotýká se zájmů chráněných zák. č. 289/1995 Sb., o lesích v platném znění.

Odpadové hospodářství – závazné stanovisko

(Mgr. Hana Daňourková, *tel.:* 566688347)

Odbor ŽP jako správní orgán vykonávající státní správu v oblasti odpadového hospodářství podle § 126 písm. k) zákona č. 541/2020 Sb., o odpadech v platném znění (dále jen zákon o odpadech) a § 61 odst. 1 písm. c) zákona č. 128/2000 Sb., o obcích, v platném znění,

a podle § 11 odst. 1 zákona č. 500/2004 Sb., správní řád, v platném znění (dále jen správní řád)

souhlasí podle ustanovení § 146 odst. 3 písm. a) zákona o odpadech a § 149 odst. 1 správního řádu z hlediska nakládání s odpady, vedlejšími produkty, stavebními výrobky, které přestaly být odpadem, nebo stavebními výrobky určenými k opětovnému použití **s odstraněním předmětné stavby bez podmínek.**

Odůvodnění

Dne 05.01.2024 obdržel odbor ŽP písemnou žádost o vydání závazného stanoviska z hlediska nakládání s odpady, vedlejšími produkty, stavebními výrobky, které přestaly být odpadem, nebo stavebními výrobky určenými k opětovnému použití k odstranění předmětné stavby podléhající ohlášení nebo povolení podle stavebního zákona, kterou podal žadatel zastupující stavebníka. Přílohou žádosti je projektová dokumentace, kterou vypracoval Pontex, s.r.o., Bezová 1658, 147 14 Praha 4, hlavní inženýr projektu: Ing. Jan Komanec (ČKAIT 09756 IM00), číslo zakázky: 1921800, k datu: 10/2020 a dále doplnění nakládání s odpady ze dne 29.01.2023.

Záměr řešený v předložené projektové dokumentaci se týká demolice stávajících lávek (L5 - Dr. Drože a L6 -Nábřežní) a výstavby dvou nových lávek. Výstavba nových lávek nevyžaduje z hlediska nakládání s odpady vydání závazného stanoviska podle § 146 odst. 3 písm. a) ani vydání vyjádření podle § 146 odst. 3 písm. b) zákona o odpadech.

Upozorňujeme, že s odpady vznikajícími při stavební činnosti je třeba nakládat v souladu se zákonem č. 541/2020 Sb., o odpadech.

Odbor ŽP jako příslušný správní orgán v oblasti odpadového hospodářství nemá k uvedené akci námitek. Předložené podklady byly dostatečně zpracovány.

V podkladech byly uvedeny druhy odpadů zařazené dle Katalogu odpadů, uvedeno jejich odhadované množství a navržen způsob využití nebo odstranění odpadů.

Upozorňujeme dále na § 93a) odst. 1) zákona o odpadech - **Po provedení změny dokončené stavby, která podléhá povolení podle stavebního zákona, je stavebník povinen neprodleně zaslat na MěÚ Žďár nad Sázavou – odbor ŽP, doklady prokazující, že veškeré opětovně použité stavební výrobky, využití vedlejší produkty a stavební výrobky, které přestaly být odpadem, byly využity v souladu s tímto zákonem a že veškeré získané materiály jsou stavebními výrobky nebo vedlejšími produkty, které se nestaly odpadem, nebo s nimi bylo naloženo jako s odpady v souladu s tímto zákonem a hierarchií odpadového hospodářství.**

Původce odpadů je povinen se vzniklými odpady nakládat v souladu s ust. § 13 a ust. § 15 zákona o odpadech.

Odpady lze předat pouze do zařízení určených pro nakládání s odpady v souladu s § 13 odst. 1 písm. e) zákona o odpadech. Seznam provozovatelů zařízení určených pro nakládání s odpady najdete zde: <https://isoh.mzp.cz/RegistrZarizeni>.

Vzniklé odpady budou soustředovány odděleně, bude dodržován postup pro nakládání s vybouranými stavebními materiály určenými pro opětovné použití a demoličními odpady tak, aby byla zajištěna nejvyšší možná míra jejich opětovného použití a recyklace. Bude dodržována hierarchie způsobů nakládání s odpady, tedy pokud nelze vzniku odpadu předejít nebo jej opětovně použít, bude dána přednost recyklaci odpadů před jiným využitím odpadů. Odstranění odpadů (např. skládkováním) bude použito až v poslední řadě.

Původce odpadů musí mít v případě stavebního a demoličního odpadu, který sám nezpracuje, na jeho předání zajištěnou písemnou smlouvu v odpovídajícím množství (ust. § 15 odst. 2 písm. c) zákona o odpadech).

Nakládání s vybouranými stavebními materiály při odstraňování stavby bude prováděno v souladu s § 42 vyhlášky č. 273/2021 Sb.

Odstraněnou asfaltovou směs lze znovu použít za splnění podmínek daných vyhláškou č. 283/2023 Sb.

Toto závazné stanovisko nenahrazuje rozhodnutí a stanoviska orgánů státní správy vydávaná podle dalších zvláštních právních předpisů.

Poučení

Proti tomuto závaznému stanovisku se nelze samostatně odvolat a opravné prostředky lze proti němu uplatnit pouze v režimu § 149 odst. 7 nebo § 149 odst. 8 správního řádu.

Dále sdělujeme:

v rozsahu zákonných kompetencí souhlasíme se záměrem a případným uzavřením veřejnoprávní smlouvy o umístění a provedení stavby za předpokladu dodržení výše uvedených vyjádření a závazného stanoviska dotčených složek odboru životního prostředí.

Ing. Jaroslav Doubek
vedoucí odboru

Rozdělovník – doručí se (do datové schránky)

Město Žďár nad Sázavou, Žižkova 227/1, 591 01 Žďár nad Sázavou 1
prostřednictvím Pontex, spol. s r.o., Bezová 1658/1, Braník, 147 00 Praha 4

Na vědomí + ověřená situace

MěÚ Žďár nad Sázavou - odbor stavební a územního plánování, Žižkova 1, 591 31 Žďár nad Sázavou

* odbor životního prostředí

Váš dopis zn.:

Ze dne: 2024-01-05
Naše č. j.: ŽP/83/24/MA-3

Dle rozdělovníku

Vyřizuje: Matěj Ambrož
Tel.: 566 688 343
E-mail: matej.ambroz@zdarns.cz

Datum: 2024-02-02

ZÁVAZNÉ STANOVISKO

k povolení kácení dřevin rostoucích mimo les dle § 8 odst. 6 zákona č. 114/1992 Sb.

Městský úřad Žďár nad Sázavou, odbor životního prostředí (dále jen odbor ŽP) jako věcně příslušný orgán ochrany přírody podle § 76 odst. 1 písm. a) zákona č. 114/1992 Sb., o ochraně přírody a krajiny ve znění pozdějších předpisů (dále jen zákona) a místně příslušný správní orgán podle § 11 zákona č. 500/2004 Sb., správního řádu ve znění pozdějších předpisů (dále jen správního řádu), po provedeném řízení uděluje žadateli, tj. **město Žďár nad Sázavou, IČ 00295841, Žižkova 227/1, 591 01 Žďár nad Sázavou, které je na základě plné moci zastoupeno společností Pontex, spol. s r.o., IČ 407 63 439, sídlo Bezová 1658/1, 147 00 Praha 4 - Braník** (dále jen žadateli) podle ustanovení § 8 odst. 6 zákona

I. souhlas

s kácením:

- 1 ks dubu červeného (*Quercus rubra*) s obvodem kmene měřeným ve výšce 130 cm nad zemí 94 cm rostoucího na pozemku p. č. 50, v katastrálním území Město Žďár.

Pro provedení zásahu se stanovují tyto podmínky:

- kácení bude realizováno v době vegetačního klidu (tedy od 1.11. do 31.3.),
- bude provedena náhradní výsadba ke kompenzaci ekologické újmy v počtu 3 ks listnatých stromů ve formě vícekmenu na pozemku 3868/1 v k. ú. Město Žďár,
- výsadba bude realizována nejpozději k dokončení realizované stavby.

Odůvodnění

Výše uvedený správní orgán přezkoumal žádost o povolení kácení ze dne 05.01.2024. Podklady řízení: žádost s přílohami ze dne 05.01.2024 a skutečnosti zjištěné při místním ohledání ze dne 23.01.2024. Místní šetření se uskutečnilo za účasti Ing. Matěje Ambrože za orgán ochrany přírody.

Důvodem ke kácení dřeviny je dle žadatele stavební záměr „Lávky L5 a L6 Žďár nad Sázavou.“ Dřevina je střední sadovnické, estetické a funkční hodnoty. Roste v poměrně hustém porostu dřevin (nejčastěji olší lepkavých – *Alnus glutinosa*) na levém břehu řeky Sázavy v lokalitě pod tvrzí. Dub červený (*Quercus rubra*) je nepůvodní dřevinou, který roste v zahuštěném břehovém porostu řeky Sázavy. Vzhledem k tomu, že dřevina roste v porostu autochtonních dřevin, tedy původních dřevin, lze konstatovat, že se pokácením výše uvedené nepůvodní dřeviny vytvoří optimálnější, a rovněž i přirozenější podmínky pro růst těchto dřevin, především se zajistí lepší světelné podmínky, a výše uvedená dřevina nebude těmto dřevinám konkurovat.

Nová lávka je půdorysně posunutá vůči současné lávce určené k demolici. Nová poloha je určena tak, aby lépe navazovala na přilehlé trasy a přechod přes Žižkovu ulici. Lávka je pokračováním cesty z města od tvrze a spojuje ulici Nábřežní s ulicí Žižkova.

Ke kácení výše uvedené dřeviny bylo již vydáno závazné stanovisko 21.10.2020 pod č. j. ŽP/1665/20/TH-3, avšak z důvodu propadlého společného povolení, bylo vydáno toto nové závazné stanovisko ke kácení, a to pouze se změnou spočívající v termínu provedení náhradní výsadby, jenž byla stanovena jako kompenzace za vzniklou ekologickou újmu, vyvolanou pokácením výše uvedeného stromu.

Toto závazné stanovisko nenahrazuje příslušné souhlasy ani povolení.

Poučení o opravném prostředku: proti tomuto závaznému stanovisku se nelze samostatně odvolat a opravné prostředky lze proti němu uplatnit pouze v režimu § 149 odst. 5 nebo § 149 odst. 6 správního řádu.

Ing. Jaroslav D o u b e k
vedoucí odboru

Rozdělovník – doručí se:

Do datové schránky

-město Žďár nad Sázavou, Žižkova 227/1, 591 01 Žďár nad Sázavou, které je na základě plné moci zastoupeno společností Pontex, spol. s r.o., Bezová 1658/1, 147 00 Praha 4 – Braník, IDDS: nrpt3sn

Na vědomí

Vnitřní poštou:

-Městský úřad Žďár nad Sázavou, Žižkova 227/1, 591 31 Žďár nad Sázavou – odbor stavební a územního plánování

-Městského úřadu Žďár nad Sázavou, Žižkova 227/1, 591 31 Žďár nad Sázavou - odbor strategického rozvoje a investic

* odbor životního prostředí

Váš dopis zn.:

Ze dne: 2024-01-24
Naše č. j.: ŽP/206/24/MB/1

Dle rozdělovníku

Vyřizuje: Ing. Magdaléna Kynclová
Tel.: 566 688 341
E-mail: magdalena.kynclova@zdamns.cz

Datum: 2024-02-13

ZÁVAZNÉ STANOVISKO

Městský úřad Žďár nad Sázavou, odbor životního prostředí, jako věcně příslušný podle ustanovení § 104 odst. 2 písm. c) a ustanovení § 106 odst. 1 zákona č. 254/2001 Sb., o vodách a o změně některých zákonů (vodní zákon), ve znění pozdějších předpisů (dále jen „vodní zákon“) a jako místně příslušný vodoprávní úřad podle ustanovení § 11 odst. 1 písm. a) zákona č. 500/2004 Sb., správní řád, ve znění pozdějších předpisů (dále jen „správní řád“) žadateli, tj.: **Město Žďár nad Sázavou, Žižkova 227/1, 591 31 Žďár nad Sázavou, IČO 00295841 zastoupené, na základě plné moci, Pontex, spol. s r.o., Bezová 1658/1, 147 00 Praha, IČO 40763439**

vydává souhlas vodoprávního úřadu

podle ustanovení § 17 odst. 1 písm. a) vodního zákona v souladu s ustanovením § 149 správního řádu ke stavbě: „**Lávky L5 a L6 Žďár nad Sázavou**“ na pozemcích KN p. č. 1103, 2062/2, 2062/4, 1099, 1100/1 a 1102/1 v katastrálním území Město Žďár.

Předložená projektová dokumentace výše uvedené stavby, kterou v říjnu 2020 č. zakázky 1921800 vypracovala Pontex, spol. s r.o., Bezová 1658/1, 147 00 Praha, řeší opravu stávajících lávek přes Sázavu v centru města Žďár nad Sázavou. Jedná se o lávku L5 Dr. Drože – od městského úřadu k Domu kultury a lávku L6 Nábřežní – od Žižkovi ulice k Nábřežní ulici. V rámci stavby nových lávek bude provedena demolice stávajících lávek. Lávky kříží významný vodní tok Sázava IDVT 1010005, lávka L5 v ř. km 208,497, stará lávka L6 v ř. km 208,318, nová lávka L6 v ř. km 208,300. Stavby se nacházejí v aktivní zóně záplavového území Sázavy. Souřadnice S-JTSK: L5(X: 1114354; Y:641947), L6(X: 1114510; Y:641948) vodní útvar povrchových vod: DVL_2120 Sázava od hráze rybníka Velké Dářko po Nížkovský potok.

Platnost tohoto souhlasu se stanovuje na dobu 2 let ode dne jeho vydání.

Pro SO 301 – Přeložka kanalizace požádá investor MěÚ Žďár nad Sázavou, odbor životního prostředí o vydání stavebního povolení (společného řízení).

Odůvodnění

Městský úřad Žďár nad Sázavou, odbor životního prostředí, obdržel 24.01.2024 žádost města Žďár nad Sázavou, Žižkova 227/1, 591 31 Žďár nad Sázavou, IČO 00295841 zastoupeného, na základě plné moci, Pontex, spol. s r.o., Bezová 1658/1, 147 00 Praha, IČO 40763439 o udělení souhlasu dle ustanovení § 17 odst. 1 písm. a) vodního zákona ke stavbě: „Lávky L5

a L6 Žďár nad Sázavou“ na pozemcích KN p. č. 1103, 2062/2, 2062/4, 1099, 1100/1 a 1102/1 v katastrálním území Město Žďár.

K žádosti bylo doloženo:

- projektová dokumentace
- stanovisko správce povodí, tj. Povodí Vltavy, státní podnik, z 22.01.2024, zn. PVL – 4236/2024/240
- závazné stanovisko Agentury ochrany a přírody krajiny ČR z 30.09.2020, č.j. 03378/ZV/20

K žádosti byly doloženy všechny podklady stanovené vyhláškou č. 183/2018 Sb. o náležitostech rozhodnutí a dalších opatření vodoprávního úřadu a o dokladech předkládaných vodoprávnímu úřadu. Po provedeném řízení byl souhlas udělen, a to také s ohledem na předložené stanovisko Povodí Vltavy, státní podnik, z 22.01.2024, zn. PVL – 4236/2024/240, vydaném na základě ustanovení § 54 odst. 4 vodního zákona, ve kterém se uvádí, že uvedený záměr je možný, protože lze předpokládat, že záměrem nedojde ke zhoršení chemického stavu a ekologického stavu dotčeného vodního útvaru povrchových vod (DVL_2120 Sázava od hráze rybníka Velké Dářko po Nižkovský potok), a že nebude znemožněno dosažení jejich dobrého stavu. Toto hodnocení vychází z posouzení souladu daného záměru s Národním plánem povodí Labe a Plánem dílčího povodí Dolní Vltavy.

Tento souhlas, který byl vodoprávním úřadem vydán formou závazného stanoviska, je závazný pro další řízení vedená odborem stavebním Městského úřadu ve Žďáře nad Sázavou podle zákona č. 183/2006 Sb., o územním plánování a stavebním řádu (stavební zákon), /dále jen „stavební zákon“/.

Poučení

Proti tomuto závaznému stanovisku se nelze samostatně odvolat. Opravné prostředky lze proti němu uplatnit pouze v režimu ustanovení § 149 odst. 4, 5 a 6 správního řádu.

Ing. Jaroslav Doubek
vedoucí odboru

**Rozdělovník - doručí se
žadatel**

Město Žďár nad Sázavou, Žižkova 227/1, 591 31 Žďár nad Sázavou zastoupené, na základě plné moci, Pontex, spol. s r.o., Bezová 1658/1, 147 00 Praha - DS
Povodí Vltavy, státní podnik, Grafická 36, 150 21 Praha - DS

dotčené orgány

Městský úřad Žďár nad Sázavou, odbor stavební a územního plánování – vnitřní poštou
Agentura ochrany a přírody krajiny ČR, regionální pracoviště, Správa chráněné krajinné oblasti Žďárské vrchy, Brněnská 39, 591 01 Žďár nad Sázavou - DS

KRAJSKÁ HYGIENICKÁ STANICE

KRAJE VYSOČINA SE SÍDLEM V JIHLAVĚ

Tolstého 1914/15, 58601 Jihlava, tel.: +420 567 564 551, e-mail: podatelna@khsjih.cz, ID: 4uuai3w

Č.j.: KHSV/03052/2024/ZR/HOK/Šik Ve Žďáře nad Sázavou dne 21.2.2024
Sp. značka: S-KHSV/03052/2024
Vyřizuje: Jana Šikulová, jana.sikulova@khsjih.cz
566 650 833
Č.j. odesílatele: -
Počet listů/příloh: 1/0

Město Žďár nad Sázavou, Žižkova 227/1, 591 01 Žďár nad Sázavou

V zastoupení: Pontex, spol. s r.o., Bezová 1658/1, 147 00 Praha 4 - Braník

Žďár nad Sázavou, Lávky 1.5 Dr. Drože a 1.6.Nábřežní na pozemcích parc.č. 1103, 2062/2, 2062/4, 1099, 1100/1 a 50 v k.ú. Město Žďár - projektová dokumentace pro společné povolení - sdělení.

Na základě Vaší žádosti doručené dne 5.2.2024 posoudila KHS kraje Vysočina se sídlem v Jihlavě předloženou projektovou dokumentaci pro společné povolení stavby - **Žďár nad Sázavou, Lávky 1.5 Dr. Drože a 1.6.Nábřežní na pozemcích parc.č. 1103, 2062/2, 2062/4, 1099, 1100/1 a 50 v k.ú. Město Žďár** zpracovanou žadatelem v říjnu 2020 č. zak. neuvedeno. Investorem stavby je Město Žďár nad Sázavou, Žižkova 227/1, 591 01 Žďár nad Sázavou.

Projektová dokumentace řeší stavební úpravu obou lávek pro pěší.

Po posouzení předložených podkladových materiálů dospěla KHS kraje Vysočina k závěru, že v uvedené věci nejsou dotčeny zájmy chráněné orgánem ochrany veřejného zdraví, a proto v tomto případě **není dotčeným správním úřadem** ve smyslu § 136 zák. č. 500/2004, správní řád, § 77 zák. č. 258/2000 Sb., o ochraně veřejného zdraví a o změně některých souvisejících zákonů, v platném znění, a § 4 zák. č. 183/2006 Sb., o územním plánování a stavebním řádu (stavební zákon). Z tohoto důvodu se k věci **nevyjadřuje a nevydává závazné stanovisko.**

Ing. Josef Roháček
vedoucí oddělení
hygieny obecné a komunální Žďár nad Sázavou

podepsáno elektronicky

Rozdělovník:

Pontex, spol. s r.o., Bezová 1658/1, 147 00 Praha 4 - Braník

Lávky Ždár nad Sázavou (L5 - Dr. Drože a L6 - Nábřeží)

Stanoviska dotčených správců a vlastníků technické infrastruktury

poř. číslo	organizace	vyjádření č. jednací	ze dne
1	Česká telekomunikační infrastruktura a.s. (CETIN)	6857/24	2.2.2024
2	EG.D, a.s.	M84748-27115891	22.02.2024
3	Kraj Vysočina, existence sítí		03.01.2024
3	Kraj Vysočina	-	26.02.2024
4	Město Ždár nad Sázavou	KS/165/24/MD	28.02.2024
5	Nej.cz s.r.o.	VYJNEJ-2024-0084-03	29.01.2024
6	PODA a.s.	VO/2020/465	12.01.2024
7	První telefonní společnost s r.o.	PTZS577	09.01.2024
8	SATT a.s. (L5 - Dr. Drože)	-	08.01.2024
8	SATT a.s. (L6 - Nábřeží)	-	08.01.2024
8	SATT a.s. (L5 a L6)	-	01.02.2024
9	T-mobil Czech Republic a.s., existence sítí L5	E00893/24	05.01.2024
9	T-mobil Czech Republic a.s., L5 koordinace	E00893-2/24	27.02.2024
8	T-mobil Czech Republic a.s., L6	-	26.02.2024
10	VODÁRENSKÁ AKCIOVÁ SPOLEČNOST, a.s.	68/03-2024/PL	05.03.2024

**VYJÁDŘENÍ O EXISTENCI SÍTĚ ELEKTRONICKÝCH KOMUNIKACÍ
společnosti CETIN a.s.
(„Vyjádření“)**

**A VŠEOBECNÉ PODMÍNKY OCHRANY SÍTĚ ELEKTRONICKÝCH KOMUNIKACÍ
společnosti CETIN a.s.
(„Všeobecné podmínky ochrany SEK“)**

toto Vyjádření a Všeobecné podmínky ochrany SEK je vydané dle ustanovení § 101 zákona č. 127/2005 Sb., o elektronických komunikacích a o změně některých souvisejících zákonů, v platném znění („**Zákon o elektronických komunikacích**“), a dle ustanovení § 161 zákona č. 183/2006 Sb., o územním plánování a stavebním řádu, v platném znění („**Stavební zákon**“), a dle příslušných ustanovení zákona č. 89/2012 Sb., občanského zákoníku, v platném znění („**Občanský zákoník**“)

Číslo jednací: 6857/24

Číslo žádosti: 0124 518 462 („Žádost“)

Název akce („ Stavba “)	Lávky Žďár nad Sázavou (L5-Dr. Drože a L6-Nábřeží)	
Důvod vydání Vyjádření („ Důvod vyjádření “)	Společné územní a stavební řízení	
Žadatel	Pontex, spol. s r.o.	
Stavebník	Město Žďár nad Sázavou, Žižkova 227/1, Žďár nad Sázavou, 59101	
Zájmové území	Okres	Žďár nad Sázavou
	Obec	Žďár nad Sázavou
	Kat. území / č. parcely	Město Žďár
Platnost Vyjádření	2. 2. 2026 („Den konce platnosti Vyjádření“)	

Žadatel Žádostí určil a vyznačil Zájmové území, jakož i určil Důvod Vyjádření.

Na základě určení a vyznačení Zájmového území Žadatelem a na základě určení Důvodu Vyjádření vydává společnost CETIN a.s. následující Vyjádření:

Dojde ke střetu se sítí elektronických komunikací (dále jen „SEK“) společnosti CETIN a.s.

- (I) Na Žadatelem určeném a vyznačeném Zájmovém území se vyskytuje SEK společnosti CETIN a.s.;
- (II) Společnost CETIN a.s. **za podmínky splnění bodu (III)** tohoto Vyjádření **souhlasí**, aby Stavebník a/nebo Žadatel, je-li Stavebníkem v Zájmovém území vyznačeném v Žádosti, provedl Stavbu a/nebo činnosti povolené příslušným správním rozhodnutím vydaným dle Stavebního zákona;
- (III) Stavebník a/nebo Žadatel, je-li Stavebníkem, je povinen
 - (i) dodržet tyto níže uvedené podmínky, které byly stanovené POS, tak jak je tento označen ve Všeobecných podmínkách ochrany SEK
 - Kamenné opevnění lávky 5 je nutné umístit min.0,3m od krajního prvku trasy PVSEK. Případně musí být poloha PVSEK upravena v rámci stavby po dohodě s POS - tel. 720823924. Před záhozem přivězte našeho pracovníka (tel.720823924) ke kontrole každého odkrytí kabelové trasy. Až po provedení kontroly a pořízení zápisu je možné výkop zahrnout.; a
 - (ii) řídit se Všeobecnými podmínkami ochrany SEK, které jsou nedílnou součástí Vyjádření;
- (IV) Pro případ, že bude nezbytné přeložení SEK, zajistí vždy takové přeložení SEK její vlastník,

Číslo jednací: 6857/24

Číslo žádosti: 0124 518 462

společnost CETIN a.s. Stavebník, který vyvolal překládku SEK je dle ustanovení § 104 odst. 17 Zákona o elektronických komunikacích povinen uhradit společnosti CETIN a.s. veškeré náklady na nezbytné úpravy dotčeného úseku SEK, a to na úrovni stávajícího technického řešení;

(V) Pro účely přeložení SEK dle bodu (IV) tohoto Vyjádření je Stavebník povinen uzavřít se společností CETIN a.s. Smlouvu o realizaci překládky SEK.

Vyjádření je platné pouze pro Zájmové území určené a vyznačené Žadatelem, jakož i pro Důvod Vyjádření stanovený a určený Žadatelem v Žádosti.

Vyjádření pozbývá platnosti i) v Den konce platnosti Vyjádření, ii) změnou rozsahu Zájmového území či změnou Důvodu Vyjádření uvedeného v Žádosti a/nebo iii) jakýmkoliv porušením kterékoliv povinnosti stanovené Všeobecnými podmínkami ochrany SEK, to vše v závislosti na tom, která ze skutečností rozhodná pro pozbytí platnosti Vyjádření nastane nejdříve.

Společnost CETIN a.s. vydáním tohoto Vyjádření poskytla Žadateli pro Žadatelem určené a vyznačené Zájmové území veškeré informace o SEK dostupné společnosti CETIN a.s. ke dni podání Žádosti.

Ze strany společnosti CETIN a.s. může v některých případech docházet ke zpracování Vašich osobních údajů. Ke zpracování Vašich osobních údajů dochází vždy v souladu s platnými právními předpisy. Konkrétní zásady a podmínky zpracování osobních údajů společností CETIN a.s. jsou dostupné na stránce <https://www.cetin.cz/zasady-ochrany-osobnich-udaju>.

V případě dotazů k Vyjádření kontaktujte prosím asistenční linku 238 461 111.

Přílohami Vyjádření jsou:

- *Všeobecné podmínky ochrany SEK*
- *Informace k vytýčení SEK ve vlastnictví společnosti CETIN a.s.*
- *Situační výkres (obsahuje Zájmové území určené a vyznačené Žadatelem a výřezy účelové mapy SEK)*

Vyjádření vydala společnost **CETIN a.s.** dne: 2. 2. 2024.



CETIN a.s.
Českomoravská 2510/19, Libeň
190 00 Praha 9
DIČ: CZ04084063

102

VŠEOBECNÉ PODMÍNKY OCHRANY SÍTĚ ELEKTRONICKÝCH KOMUNIKACÍ společnosti CETIN a.s.**1. PLATNOST VŠEOBECNÝCH PODMÍNEK**

- i) Tyto Všeobecné i podmínky ochrany sítě elektronických komunikací (dále jen „VPOSEK“) tvoří součást Vyjádření (jak je tento pojem definován níže v článku 2 VPOSEK).
- ii) V případě rozporu mezi Vyjádřením a těmito VPOSEK mají přednost ustanovení Vyjádření, pokud není těmito VPOSEK stanoveno jinak.

2. DEFINICE

Níže uvedené termíny, jsou-li použity v těchto VPOSEK a uvozeny velkým písmenem, mají následující význam:

„**CETIN**“ znamená CETIN a.s. se sídlem Českomoravská 2510/19, Libeň, 190 00 Praha 9, IČO: 04084063, zapsaná v obchodním rejstříku vedeném Městským soudem v Praze pod spz. B 20623;

„**Den**“ je kalendářní den;

„**Kabelovod**“ podzemní zařízení sestávající se z tělesa Kabelovodu a kabelových komor, sloužící k zatahování kabelů a ochranných trubek;

„**Občanský zákoník**“ znamená zákon č. 89/2012 Sb., občanský zákoník, ve znění pozdějších předpisů;

„**POS**“ je zaměstnanec společnosti CETIN, pověřený ochranou sítě, Petr Drejček, tel.: 720 823 924, e-mail: petr.drejcek@cetin.cz;

„**Pracovní den**“ znamená Den, který není v České republice dnem pracovního klidu nebo státem uznaným svátkem;

„**Příslušné požadavky**“ znamená jakýkoli a každý příslušný právní předpis, vč. technických norem, nebo normativní právní akt veřejné správy či samosprávy, nebo jakékoli rozhodnutí, povolení, souhlas nebo licencí, včetně podmínek, které s ním souvisí;

„**Překládká**“ je stavba spočívající ve změně trasy vedení SEK ve vlastnictví CETIN nebo přemístění zařízení SEK ve vlastnictví CETIN; Stavebník, který Překládku vyvolal, je dle ustanovení § 104 odst. 17 Zákona o elektronických komunikacích povinen uhradit společnosti CETIN veškeré náklady na nezbytné úpravy dotčeného úseku SEK, a to na úrovni stávajícího technického řešení;

„**SEK**“ je síť elektronických komunikací ve vlastnictví CETIN;

„**Stavba**“ je stavba a/nebo činnosti ve vztahu, k níž bylo vydáno Vyjádření, a je prováděna Stavebníkem a/nebo Žadatelem v souladu s Příslušnými požadavky, povolená příslušným správním rozhodnutím vydaným dle Stavebního zákona;

„**Stavebník**“ je osoba takto označená ve Vyjádření;

„**Stavební zákon**“ je zákon č. 183/2006 Sb., o územním plánování a stavebním řádu;

„**Vyjádření**“ je vyjádření o existenci sítě elektronických komunikací vydané společností CETIN dne 2. 2. 2024 pod č.j 6857/24;

„**Zájmové území**“ je území označené Žadatelem a/nebo Stavebníkem v Žádosti;

„**Situační výkres**“ je výkres, který je přílohou Vyjádření a obsahuje Zájmové území určené a vyznačené Žadatelem v Žádosti a výřezy účelové mapy SEK;

„**Zákon o elektronických komunikacích**“ je zákon č. 127/2005 Sb., o elektronických komunikacích a o změně některých souvisejících zákonů, ve znění pozdějších předpisů;

„**Žadatel**“ je osoba takto označená ve Vyjádření.

„**Žádost**“ je žádost, kterou Žadatel a/nebo Stavebník požádal CETIN o vydání Vyjádření.

3. PLATNOST A ÚČINNOST VPOSEK

Tyto VPOSEK jsou platné a účinné Dnem odeslání Vyjádření na i) adresu elektronické pošty Stavebníka a/nebo Žadatele uvedenou v Žádosti nebo ii) adresu pro doručení prostřednictvím poštovní přepravy uvedenou Stavebníkem a/nebo Žadatelem v Žádosti.

4. OBECNÁ PRÁVA A POVINNOSTI STAVEBNÍKA A/NEBO ŽADATELE

(i) Stavebník, Žadatel je výslovně srozuměn s tím, že SEK je veřejně prospěšným zařízením, byla zřízena ve veřejném zájmu a je chráněna Příslušnými požadavky.

(ii) SEK je chráněna ochranným pásmem, jehož rozsah je stanoven (a) ustanovením § 102 Zákona o elektronických komunikacích a/nebo (b) právními předpisy účinnými před Zákonom o elektronických komunikacích, není-li Příslušnými požadavky stanoveno jinak.

(iii) Stavebník, Žadatel nebo jím pověřená třetí osoba, je povinen při provádění Stavby nebo jiných prací, při odstraňování havárií a projektování staveb, řídit se Příslušnými požadavky, správnou praxí v oboru stavebnictví a technologickými postupy a je povinen učinit veškerá nezbytná opatření vyžadovaná Příslušnými požadavky k ochraně SEK před poškozením. Povinnosti dle tohoto odstavce má Stavebník rovněž ve vztahu k SEK, které se nachází mimo Zájmové území.

(iv) Při zjištění jakéhokoliv rozporu mezi údaji v Situačním výkresu, který je přílohou Vyjádření a skutečným stavem, je Stavebník a/nebo Žadatel povinen bez zbytečného odkladu, nejpozději Den následující po zjištění takové skutečnosti, zjištěný rozpor oznámit POS.

(v) Stavebník, Žadatel nebo jím pověřená třetí osoba, je povinen každé poškození či krádež SEK bezodkladně, nejpozději Den následující po zjištění takové skutečnosti, oznámit takovou skutečnost dohledovému centru společnosti CETIN na telefonní číslo +420 238 464 190.

(vi) Bude-li Stavebník, Žadatel nebo jím pověřená třetí osoba na společnosti CETIN požadovat, aby se jako účastník správního řízení, pro jehož účely bylo toto Vyjádření vydáno, vzdala práva na odvolání proti rozhodnutí vydanému ve správním řízení, je oprávněn kontaktovat POS.

5. POVINNOSTI STAVEBNÍKA PŘI PŘÍPRAVĚ STAVBY

(i) Při projektování Stavby je Stavebník povinen zajistit, aby projektová dokumentace Stavby (i) zohledňovala veškeré požadavky na ochranu SEK vyplývající z Příslušných požadavků, zejména ze Zákona o elektronických komunikacích a Stavebního zákona, (ii) respektovala správnou praxi v oboru stavebnictví a technologické postupy a (iii) umožňovala, aby i po provedení a umístění Stavby dle takové projektové dokumentace byla společnost CETIN, jako vlastník SEK schopna bez jakýkoliv omezení a překážek provozovat SEK, provádět údržbu a opravy SEK.

(ii) Nebude-li možné projektovou dokumentací zajistit některý, byť i jeden z požadavků dle předchozího odstavce (i) a/nebo umístění Stavby by mohlo způsobit, že nebude naplněn některý, byť i jeden z požadavků dle předchozího odstavce (i), vyvolá Stavebník Překládku.

(iii) Při projektování Stavby, která se nachází nebo je u ní zamýšlena, že se bude nacházet v ochranném pásmu radiových tras společnosti CETIN a překračuje výšku 15 m nad zemským povrchem, a to včetně dočasných objektů zařízení staveniště (jeřáby, konstrukce, atd.) je Stavebník povinen písemně kontaktovat POS za účelem získání konkrétního stanoviska a podmínek k ochraně radiových tras společnosti CETIN a pro určení, zda Stavba vyvolá Překládku. Ochranné pásmo radiových tras v šíři 50m je zakresleno do situačního výkresu, který je součástí tohoto Vyjádření.

VŠEOBECNÉ PODMÍNKY OCHRANY SÍTĚ ELEKTRONICKÝCH KOMUNIKACÍ společnosti CETIN a.s.

- (iv) Pokud se v Zájmovém území nachází podzemní silové vedení (NN) ve vlastnictví společnosti CETIN, je Stavebník povinen ve vztahu k projektové dokumentaci zajistit totéž, co je uvedeno pod písm (i) tohoto článku 5, přičemž platí, že Stavebník vyvolá Překládku v případech uvedených pod písm (ii) tohoto článku 5.
- (v) Stavebník je povinen při projektování Stavby, která je stavbou (a) zařízení silových elektrických sítí (VN, VVN a ZVVN) a/nebo (b) trakčních vedení, provést výpočet či posouzení rušivých vlivů na SEK, zpracovat ochranná opatření, to vše dle a v souladu s Příslušnými požadavky. Stavebník je povinen nejpozději třicet (30) Dnů před podáním žádosti o vydání příslušného správního rozhodnutí k umístění Stavby dle Stavebního zákona předat POS výpočet či posouzení rušivých vlivů na SEK a zpracovaná ochranná opatření.
- (vi) Je-li Stavba v souběhu s Kabelovodem, nebo Kabelovod kříží, je Stavebník povinen nejpozději ke Dni, ke kterému započne se zpracováním projektové dokumentace ke Stavbě, oznámit POS a projednat s POS (a) veškeré případy, kdy trajektorie podvrtné a protlaků budou vedeny ve vzdálenosti menší, než je 1,5 m od Kabelovodu a (b) jakékoliv výkopové práce, které budou nebo by mohly být vedeny v úrovni či pod úrovní Kabelovodu nebo kabelové komory.
- (vii) Je-li Stavba umístěna nebo má být umístěna v blízkosti Kabelovodu, ve vzdálenosti menší, než jsou 2 m nebo kříží-li Stavba Kabelovod ve vzdálenosti menší, než je 0,5 m nad nebo kdekoliv pod Kabelovodem, je Stavebník povinen předložit POS k posouzení zakreslení Stavby v příčných řezech, přičemž do příčného řezu je Stavebník rovněž povinen zakreslit profil kabelové komory.

6. POVINNOSTI STAVEBNÍKA PŘI PROVÁDĚNÍ STAVBY

- (i) Stavebník je před započítím jakýchkoliv zemních prací ve vztahu ke Stavbě povinen vytyčit trasu SEK na terénu dle Příslušných požadavků a dle Stavebního zákona. S vytyčenou trasou SEK je Stavebník povinen seznámit všechny osoby, které budou anebo by mohly zemní práce ve vztahu ke Stavbě provádět. V případě porušení této povinnosti bude Stavebník odpovědný společnosti CETIN za náklady a škody, které porušením této povinnosti společností CETIN vzniknou a je povinen je společností CETIN uhradit.
- (ii) Pět (5) Pracovních dní před započítím jakýchkoliv prací ve vztahu ke Stavbě je Stavebník povinen oznámit společnosti CETIN, že zahájí práce či činnosti ve vztahu ke Stavbě. Písemné oznámení dle předchozí věty zašle Stavebník na adresu elektronické pošty POS a bude obsahovat minimálně číslo jednací Vyjádření a kontaktní údaje Stavebníka.
- (iii) Stavebník je povinen zabezpečit a zajistit SEK proti mechanickému poškození, a to zpravidla dočasným umístěním silničních betonových panelů nad kabelovou trasou SEK. Do doby, než je zajištěna a zabezpečena ochrana SEK proti mechanickému poškození, není Stavebník oprávněn přejíždět vozidly nebo stavební mechanizací kabelovou trasu SEK. Při přepravě vysokých nákladů nebo při projíždění stroji, vozidly či mechanizací pod nadzemním vedením SEK je Stavebník povinen prověřit, zda výška nadzemního vedení SEK je dostatečná a umožňuje spolehlivý a bezpečný způsob přepravy nákladu či průjezdu strojů, vozidel či mechanizace.
- (iv) Při provádění zemních prací v blízkosti SEK je Stavebník povinen postupovat tak, aby nedošlo ke změně hloubky uložení nebo prostorového uspořádání SEK. V místech, kde SEK vystupuje ze země do budovy, rozváděče, na sloup apod. je Stavebník povinen vykonávat zemní práce se zvýšenou mírou opatrnosti, výkopové práce v blízkosti sloupů nadzemního vedení SEK je Stavebník povinen provádět v takové vzdálenosti od sloupu nadzemního vedení SEK,

kteřá je dostatečná k tomu, aby nedošlo nebo nemohlo dojít k narušení stability sloupu nadzemního vedení SEK. Stavebník je povinen zajistit, aby jakoukoliv jeho činností nedošlo bez souhlasu a vědomí společnosti CETIN (a) ke změně nivelety terénu, a/nebo (b) k výsadbě trvalých porostů, a/nebo (c) ke změně rozsahu a změně konstrukce zpevněných ploch. Pokud došlo k odkrytí SEK, je Stavebník povinen SEK po celou dobu odkrytí náležitě zabezpečit proti prověšení, poškození a odcizení.

- (v) Zjistí-li Stavebník kdykoliv během provádění prací ve vztahu ke Stavbě jakýkoliv rozpor mezi údaji v projektové dokumentaci a skutečností, je povinen bezodkladně přerušit práce a oznámit zjištěný rozpor na adresu elektronické pošty POS. Stavebník není oprávněn pokračovat v pracích ve vztahu ke Stavbě do doby, než získá písemný souhlas POS s pokračováním prací.
- (vi) Stavebník není bez předchozího písemného souhlasu společnosti CETIN oprávněn manipulovat s kryty kabelových komor, jakkoliv zakrývat vstupy do kabelových komor, a to ani dočasně, vstupovat do kabelových komor, jakkoliv manipulovat s případně odkrytými prvky SEK či s jakýmkoliv jiným zařízením se SEK souvisejícím. Rovněž bez předchozího písemného souhlasu společnosti CETIN není Stavebník oprávněn umístit nad trasou Kabelovodu jakoukoliv jinou síť technické infrastruktury v podélném směru.
- (vii) Byla-li v souladu s Vyjádřením a těmito VPOSEK odkryta SEK je Stavebník povinen tři (3) Pracovní dny před zakrytím SEK písemně oznámit POS zakrytí SEK a vyzvat ho ke kontrole před zakrytím. Oznámení Stavebníka dle předchozí věty musí obsahovat minimálně předpokládaný Den zakrytí, číslo jednací Vyjádření a kontaktní údaje Stavebníka. Stavebník není oprávněn provést zakrytí do doby, než získá písemný souhlas POS se zakrytím.

7. ROZHODNÉ PRÁVO

Vyjádření a VPOSEK se řídí českým právem, zejména Občanským zákoníkem, Zákonem o elektronických komunikacích a Stavebním zákonem. Veškeré spory z Vyjádření či VPOSEK vyplývající budou s konečnou platností řešeny u příslušného soudu České republiky.

8. PÍSEMNÝ STYK

Písemným stykem či pojmem „písemně“ se pro účely Vyjádření a VPOSEK rozumí předání zpráv jedním z těchto způsobů:

- v listinné podobě;
- e-mailovou zprávou se zaručeným elektronickým podpisem dle zák. č. 227/2000 Sb., o elektronickém podpisu a o změně některých dalších zákonů (zákon o elektronickém podpisu), ve znění pozdějších předpisů;

9. ZÁVĚREČNÁ USTANOVENÍ

- (i) Stavebník, Žadatel nebo jím pověřená třetí osoba je počínaje Dnem převzetí Vyjádření povinen užít informace a data uvedená ve Vyjádření pouze a výhradně k účelu, pro který mu byla tato poskytnuta. Stavebník, Žadatel nebo jím pověřená třetí osoba není oprávněn informace a data rozmnožovat, rozšiřovat, pronajímat, půjčovat či jinak umožnit jejich užívání třetí osobou bez předchozího písemného souhlasu společnosti CETIN.
- (ii) Pro případ porušení kterékoli z povinností Stavebníka, Žadatele nebo jím pověřené třetí osoby, založené Vyjádřením /nebo těmito VPOSEK je Stavebník, Žadatel či jím pověřená třetí osoba odpovědný za veškeré náklady a škody, které společnosti CETIN vzniknou porušením povinností Stavebníka, Žadatele nebo jím pověřené třetí osoby.

Informace k vytyčení *SEK*

V případě požadavku na vytyčení *PVSEK* společnosti *CETIN a.s.* se, prosím, obraťte na společnosti uvedené níže.

CETIN a.s. - středisko Morava jih

se sídlem: Českomoravská 2510/19, Libeň, 190 00 Praha 9
IČ: 04084063 DIČ: CZ04084063
kontakt: tel: 238461858 obslužná doba po-pa 8 - 14 hod

TEMO-TELEKOMUNIKACE, a.s. - výhradní dodavatel společnosti CETIN a.s.

se sídlem: U Záběhlického zámku 233/15, 106 00 Praha 10
IČ: 25740253 DIČ: CZ25740253
kontakt: Pavel Drdla, mobil: 725871746, e-mail: pavel.drdla@temo.cz;

CONTENT, s.r.o.

se sídlem: Karlov 1246, 594 01 Velké Meziříčí, pobočka: Okružní 28/18, 591 01 Žďár nad Sázavou
IČ: 63492164 DIČ: CZ63492164
kontakt: Martin Kalina, tel/fax: 566521721, mobil: 777702117, e-mail: kalina@content-vm.cz, vytycenisiti@seznam.cz

Hroší stavby Morava a.s.

se sídlem: U Distance 168, Letohrad
IČ: 28597460 DIČ:
kontakt: Marek Bedrníček, mobil: 606091008, e-mail: marek.bedrnicek@hrosistavby.cz

ELTER, s.r.o.

se sídlem: Straněnská 1149, 539 01 Hlinsko
IČ: 49814419 DIČ: CZ49814419
kontakt: tel: 469312100, mobil: 731115925, e-mail: elter.hlinsko@xaz.cz
Havel Stanislav, mobil: 736778264, Chadima Zdeněk, mobil: 731115933

GIS-STAVINVEX, a.s.

se sídlem: Pražská 1156, Pelhřimov
IČ: 25163558 DIČ: CZ25163558
kontakt: Petr Novák, mobil: 737 286 334, tel/fax: 596 541 102, e-mail: ostrava@gis-stavinvox.cz

Chadima Zdeněk

se sídlem: Máchova 257, 539 73 Skuteč
IČ: 01222163 DIČ:
kontakt: Zdeněk Chadima, tel:731115933, e-mail: z.chadima@tiscal.cz

Josef Joura

se sídlem: Okřešice 53, okres Třebíč, 674 01
IČ: 88282091 DIČ: CZ6312180820
kontakt: Josef Joura, mobil: 602578674, e-mail: josefjoura@seznam.cz

Karel Horský

se sídlem: Poličská 877/36, 568 02 Svitavy - Předměstí
IČ: 01377841 DIČ:
kontakt: Karel Horský, mobil: 602 483 023, e-mail: k.horsky.sy@gmail.com

Číslo jednací: 6857/24

Číslo žádosti: 0124 518 462

K+K ELTEC, s.r.o.

se sídlem: Smetanova 997, 517 41 Kostelec nad Orlicí
IČ: 25277308 DIČ: CZ25277308
kontakt: Radovan Krsek, mobil: 603486395, e-mail: krsek@eltec.cz

PELMONT s.r.o

se sídlem: Vlášnická 1111, 393 01 Pelhřimov
IČ: 25172786 DIČ: CZ25172786
kontakt: Karel Pichl, tel.: 565325325, fax: 565333565, mobil: 602227227, e-mail: pelmont@pelmont.cz

Radim Zabloudil

se sídlem: Tábor 2356/28a, 602 00 Brno - Žabovřesky
IČ: 74899589 DIČ: CZ6210151585
kontakt: Radim Zabloudil, mobil: 602760276, e-mail: radim.zabloudil@seznam.cz

TEMO-TELEKOMUNIKACE, a.s. - výhradní dodavatel společnosti CETIN a.s.

se sídlem: pracoviště Žižkova 832, 580 01 Havlíčkův Brod
IČ: 25740253 DIČ: CZ25740253
kontakt: Jan Dostál, mobil: 602482982, e-mail: jan.dostal@temo.cz

TELEPROG s.r.o.,

se sídlem: Znojemská 4665/78a, 586 01 Jihlava
IČ: 60721197 DIČ: CZ60721197
kontakt: Luboš Štěpnička, tel.: 567322089, fax: 567161319, mobil: 602782898, e-mail: stepnicka@teleprog.cz

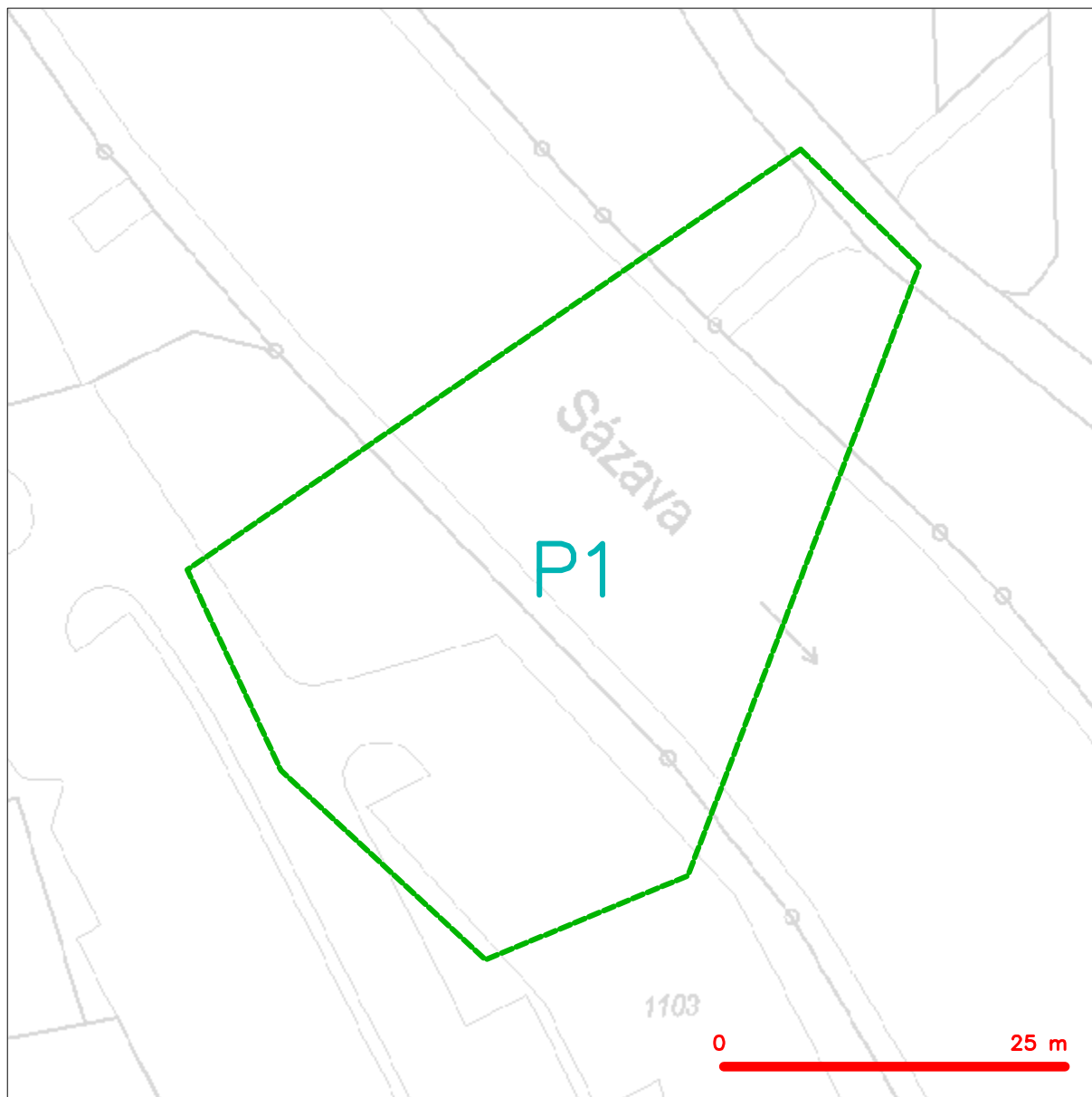
Vegacom, a.s.

se sídlem: Rantířov 20, (Areál Agropodnik), 588 41 Vyskytná nad Jihlavou
IČ: 25788680 DIČ: CZ25788680
kontakt: Martin Pečar, mobil: 603855658, e-mail: pecar@vegacom.cz
Zdeněk Plšek, mobil: 605232401, e-mail: plsek@vegacom.cz

Zbyněk Kazda

se sídlem: Hornoměstská 1711/4, 594 01 Velké Meziříčí
IČ: 01657917 DIČ:
kontakt: Zbyněk Kazda, mobil: 775940694, email: kazda@vytyceni.cz

SITUAČNÍ VÝKRES - ZÁJMOVÉ ÚZEMÍ

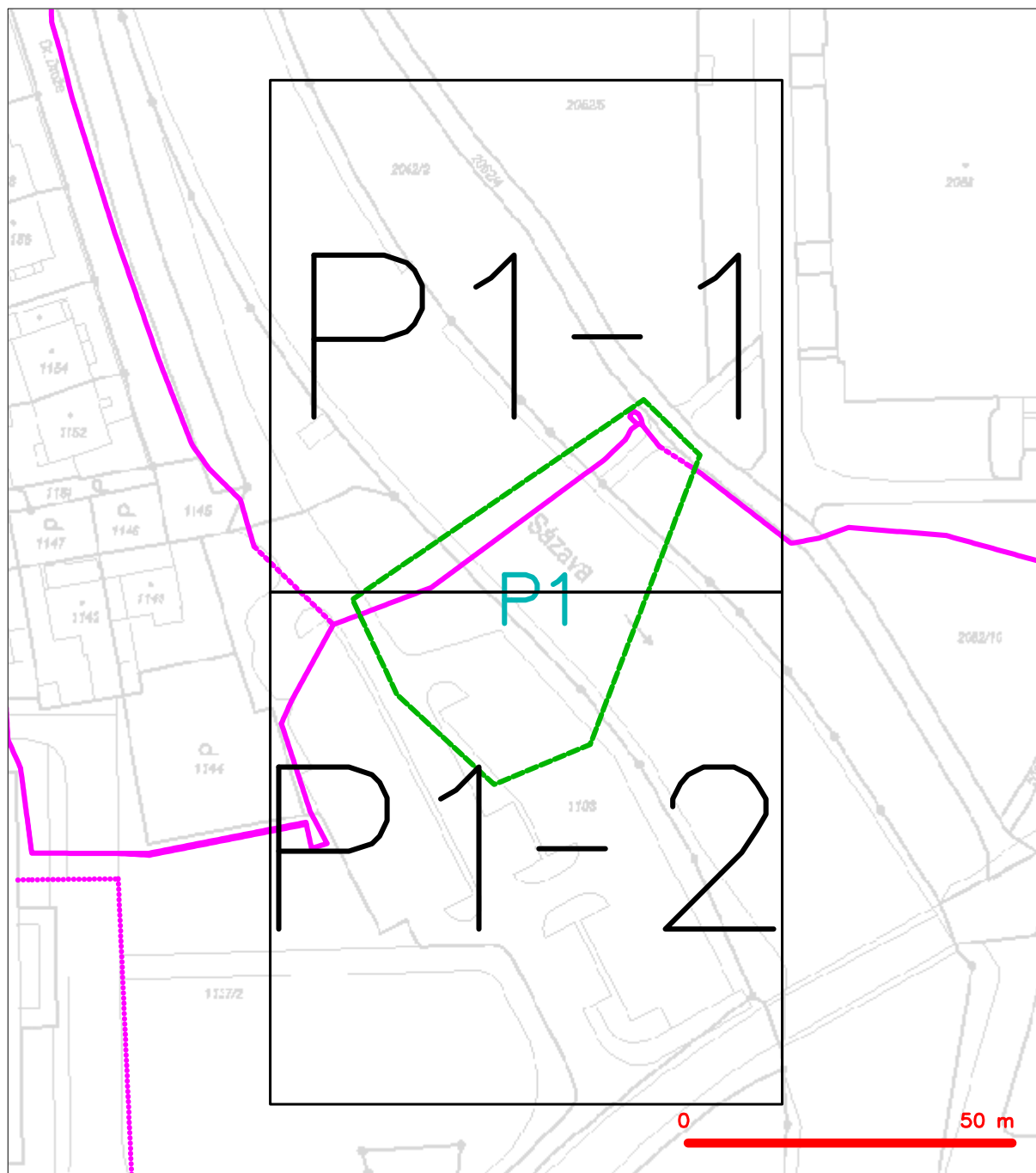


LEGENDA

----- hranice zájmového území k vyjádření

Kauf
CETIN a.s.
Českomoravská 2510/19, Libeň
190 00 Praha 9
DIČ: CZ04084063
102

SITUAČNÍ VÝKRES - POLYGON 1



LEGENDA

- | | | | |
|--|------------------------------------------------------------------------------------------|--|--------------------------------------------------------------------------------------------|
| | hranice zájmového území k vyjádření | | nezaměřený průběh optického kabelu, HDPE trubky nebo souběh optického a metalického kabelu |
| | NN přípojka, území s NN přípojkou CETIN | | radiové sítě, ochranné pásmo radiové sítě |
| | zaměřený průběh metalického kabelu | | nadzemní sítě |
| | zaměřený průběh optického kabelu, HDPE trubky nebo souběh optického a metalického kabelu | | nepřevozované sítě |
| | nezaměřený průběh metalického kabelu | | podzemní sítě cizí |
| | nadzemní sítě cizí | | sítě s NN |
| | | | kolektor, kabelovod |

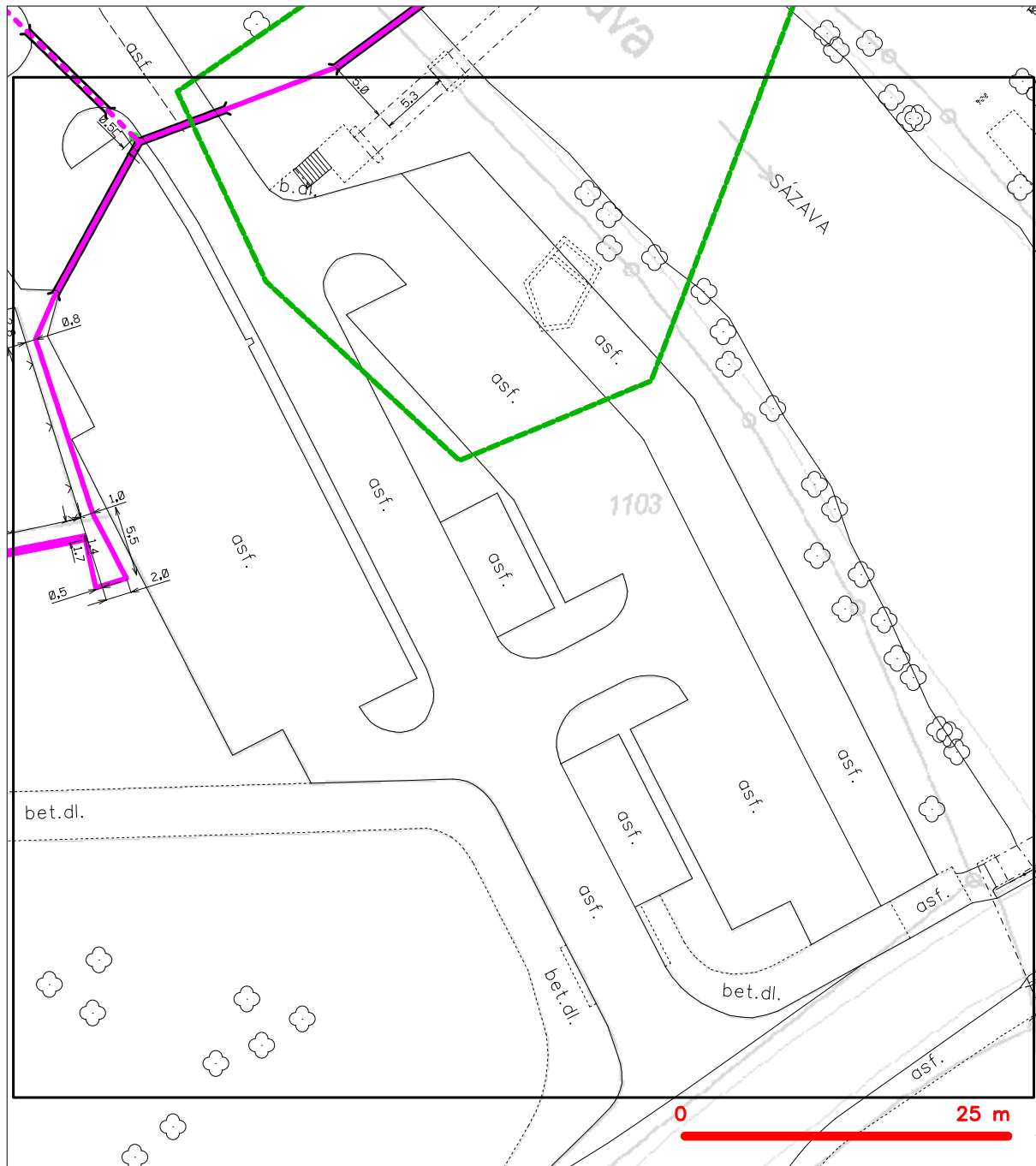
SITUAČNÍ VÝKRES - POLYGON 1, list kladu P1-1



LEGENDA

- | | | | |
|--|------------------------------------------------------------------------------------------|--|--------------------------------------------------------------------------------------------|
| | hranice zájmového území k vyjádření | | nezaměřený průběh optického kabelu, HDPE trubky nebo souběh optického a metalického kabelu |
| | NN přípojka, území s NN přípojkou CETIN | | radiové sítě, ochranné pásmo radiové sítě |
| | zaměřený průběh metalického kabelu | | nadzemní sítě |
| | zaměřený průběh optického kabelu, HDPE trubky nebo souběh optického a metalického kabelu | | neprovazované sítě |
| | nezaměřený průběh metalického kabelu | | podzemní sítě cizí |
| | nadzemní sítě cizí | | sítě s NN |
| | | | kolector, kabelovod |

SITUAČNÍ VÝKRES - POLYGON 1, list kladu P1-2



LEGENDA

- | | | | |
|--|------------------------------------------------------------------------------------------|--|--------------------------------------------------------------------------------------------|
| | hranice zájmového území k vyjádření | | nezaměřený průběh optického kabelu, HDPE trubky nebo souběh optického a metalického kabelu |
| | NN přípojka, území s NN přípojkou CETIN | | radiové sítě, ochranné pásmo radiové sítě |
| | zaměřený průběh metalického kabelu | | nadzemní sítě |
| | zaměřený průběh optického kabelu, HDPE trubky nebo souběh optického a metalického kabelu | | neprovazované sítě |
| | nezaměřený průběh metalického kabelu | | podzemní sítě cizí |
| | nadzemní sítě cizí | | sítě s NN |
| | | | koléktor, kabelovod |

Pontex, spol. s r.o.
Ing. Stanislava Zahradníková
Bezová 1658/1
14700 Praha 4 - Braník
CZ

Jihlava, 22.02.2024

Vyjádření k žádosti o souhlas se stavbou a činností v ochranném pásmu zařízení distribuční soustavy (elektrická síť) ve vlastnictví EG.D, a.s.

Toto vyjádření slouží pro potřeby řádného umístění, výstavby a užívání stavby a je vyjádřením pro územní a stavební řízení.

Předložili jste nám žádost o vyjádření ke stavbě a činnosti v ochranném pásmu:

Podzemní vedení NN

Název stavby: Lávka L6 Nábřežní, Žďáru nad Sázavou

Místo stavby: KÚ Město Žďár (795232), žadatelem vyznačené
zájmové území

Souhlasíme s provedením výše uvedené akce v ochranném pásmu zařízení distribuční soustavy při splnění těchto podmínek:

1. V ochranných pásmech (dále jen OP) zařízení distribuční soustavy budou při realizaci stavby/činnosti dle uděleného souhlasu dodrženy podmínky dle § 46 odst. 8 zákona č. 458/2000 Sb., v platném znění, kde se konstatuje, že v OP těchto zařízení je zakázáno pod písmeny:
 - c) provádět činnosti, které by mohly ohrozit spolehlivost a bezpečnost provozu těchto zařízení nebo ohrozit život, zdraví či majetek osob
 - d) provádět činnosti, které by znemožňovaly nebo podstatně znesnadňovaly přístup k těmto zařízením.
2. Zakreslení trasy nadzemního i podzemního vedení, vyskytujícího se v zájmovém území, do všech vyhotovení prováděcí dokumentace a jeho vyznačení dobře viditelným způsobem přímo v terénu. Jedná se zejména o místa křížení či souběhu trasy vedení s trasou pohybu mechanizace, s trasou vedení výkopů a podobně tak, aby pracující na staveništi byli o hranicích ochranného pásma trvale informováni.

EG.D, a.s.
Poskytování informací k
sítím
Havlíčková 219/62
586 01 Jihlava
www.egd.cz

Milan Holeček
T +420-705858490
milan.holecek@egd.cz

Naše značka
M84748-27115891

Sídlo společnosti:
Lidická 1873/36
Černá Pole
602 00 Brno
Společnost je zapsána
v Obchodním rejstříku
vedeném Krajským soudem
v Brně, v oddílu B, vložce 8477
IČ: 280 85 400
DIČ: CZ28085400

3. Objednání přesného vytyčení distribuční sítě (trasy kabelu) v terénu, a to nejméně 14 dnů před zahájením prací v blízkosti podzemního kabelového vedení. V případě, že nebude možné trasu kabelu bezpečně určit pomocí vytyčovacího zařízení, je investor zemních prací povinen pro jednoznačné stanovení jeho polohy provést na určených místech a v nezbytném rozsahu ruční odkrytí kabelu podle pokynů technika EG.D, a.s. (dále jen EGD). **Vytyčení kabelů VN, NN zajistí Libor Zelený, tel.: 602539308, mail: libor.zeleny@egd.cz.**
4. Provádění zemních prací v ochranném pásmu kabelového vedení výhradně klasickým ručním náradím bez použití jakýchkoli mechanismů s nejvyšší opatrností, nebude-li provozovatelem zařízení stanoveno jinak.
5. Vhodné zabezpečení obnaženého kabelu (podložení, vyvěšení, ...), aby nedošlo k jeho poškození poruchou nebo nepovolanou osobou a označení výstražnými tabulkami bude provedeno podle pokynů technika EGD. Další podmínky pro zabezpečení našeho zařízení si vyhrazujeme při vytyčení nebo po jeho odkrytí.
6. Vyřešení způsobu provedení souběhů a křížení výše zmíněné akce s rozvodným zařízením musí odpovídat příslušným ČSN.
7. Přizvání technika EGD ke kontrole křížovatek a souběhů před záhozem výkopu. O kontrole bude proveden zápis do montážního nebo stavebního deníku. Při nedodržení této podmínky budou poruchy, vzniklé na zařízení, odstraňovány na náklady investora stavby.
8. Po dokončení musí stavba z pohledu ochrany před provozními a poruchovými vlivy distribuční soustavy odpovídat příslušným normám, zejména PNE 33 3301, PNE 33 3302, PNE 34 1050, ČSN EN 50 341-1, PNE 33 0000-1, ČSN EN 50 522, ČSN EN 61 936-1, ČSN 73 6005.
9. Po dokončení stavby připomínáme, že v OP distribučního zařízení je dále zakázáno:
 - a) zřizovat bez souhlasu vlastníka těchto zařízení stavby či umisťovat konstrukce a jiná podobná zařízení, jakož i uskladňovat hořlavé a výbušné látky
 - b) provádět bez souhlasu jeho vlastníka zemní práce
 - c) u nadzemního vedení nechávat růst porosty nad výšku 3 m
 - d) u podzemního vedení vysazovat trvalé porosty a přejíždět vedení bez ochranných prvků mechanismy o celkové hmotnosti nad 6 t.
10. V projektové dokumentaci a při stavbě budou respektovány podmínky uvedené ve vyjádření č. 26290136, s platností do 29.01.2026, o existenci zařízení distribuční soustavy ve vlastnictví a provozování EGD a podmínkách práce v jeho blízkosti.
11. Veškerá stavební činnost v OP distribučního a sdělovacího zařízení bude před jejím zahájením konzultována s příslušným správcem zařízení (kontakty na správce zařízení jsou uvedeny v závěru tohoto vyjádření), který stanoví bezpečnostní opatření pro práce v OP příslušného

rozvodného zařízení dle platné ČSN EN 50 110-1.

12. Veškeré práce s mechanizací, jejichž části se za provozu mohou přiblížit k vodičům v OP nadzemního vedení 22 kV a výkopové práce v OP podzemního vedení 22 kV, je nutno provádět za beznapětového stavu vedení a vypnutí objednejte nejméně 25 kalendářních dnů předem. Práce s mechanizací v OP vedení 110 kV je nutno provádět za beznapětového stavu vedení a vypnutí objednejte nejpozději do 10. dne předchozího měsíce.
13. Dovolujeme si také upozornit, že investor stavby hradí náklady na dodatečné úpravy stávajícího zařízení distribuční soustavy, které jsou vyvolané stavbou. Jedná se např. o ochranu podzemního vedení příložením dodatečné chráničky v místě vjezdů apod.

Kontakty provozovatelů zařízení:

Provozovatel VN, NN:

Jan Novotný, tel.: 56665-5702, mail: jan.novotny@egd.cz

V případě nedodržení podmínek, stanovených v tomto vyjádření, nedodržení vzdáleností a dalších ustanovení souvisejících norem a právních předpisů, v platném znění, nesouhlasíme po ukončení stavby s její kolaudací.

S přátelským pozdravem

EG.D, a.s.



001

EG.D, a.s.
Lidická 1873/36, Černá Pole, 602 00 Brno

KRAJSKÝ ÚŘAD KRAJE VYSOČINA

Odbor informatiky

Žižkova 1882/57, 586 01 Jihlava, Česká republika

tel.: 564 602 104, e-mail: posta@kr-vysocina.cz

Pontex, spol. s r.o.

Zahradníková Stanislava

Bezová 1658/1

14700 Praha

zahradnikova@pontex.cz

Váš dopis značky/ze dne
3. 1. 2024

Číslo jednací

Vyřizuje/telefon
Krejčí / 564 602 324

Datum
4. 1. 2024

Vážená paní Zahradníková,

V rámci stavby „Lávka L6 Nábřežní, Žďáru nad Sázavou“

DOJDE ke střetu

se SEK - krajskou optickou páteřní sítí ROWANet. V příloze zasílám DGN trasy. V dané trase vlastníme pouze vlákna, vytyčení tudíž zajistí firma vlastnící trasu jako celek. Zemní práce v ochranném pásmu 1m budou prováděny ručně. V případě nutnosti přeložení trasy žádáme o poskytnutí projektové dokumentace k odsouhlasení.

S pozdravem

Bc. Jan Krejčí
odbor informatiky
oddělení správy sítě

KRAJSKÝ ÚŘAD KRAJE VYSOČINA

Odbor informatiky

Žižkova 1882/57, 586 01 Jihlava, Česká republika

tel.: 564 602 104, e-mail: posta@kr-vysocina.cz

Pontex, spol. s r.o.

Zahradníková Stanislava ing

Bezová 1658/1

14700 Praha

zahradnikova@pontex.cz

Váš dopis značky/ze dne
23. 2. 2024

Číslo jednací

Vyřizuje/telefon
Krejčí / 564 602 324

Datum
26. 2. 2024

Vážená paní Zahradníková,

s projektovou dokumentací stavby souhlasíme bez výhrad.

S pozdravem

Radek Brychta
odbor informatiky
oddělení správy sítě

* odbor komunálních služeb

Váš dopis zn.:

Ze dne:

Naše zn.: KS/165/24/MD
JID: 14794/2024/MUZR

Vyřizuje: Miloslav Dvořák
Tel.: 566 688 181
E-mail: miloslav.dvorak@zdarns.cz

Pontex, s. r. o.
Bezová 1658
147 14 PRAHA 4

Datum: 2024-02-28

Vyjádření k předložené projektové dokumentaci pro společné povolení stavby: „Lávky Žďár nad Sázavou“ (L5 – Dr. Drože, L6 – Nábřeží)

Městský úřad Žďár nad Sázavou, odbor komunálních služeb (OKS), posoudil předložené technické řešení výše uvedené stavby a z hlediska OKS **vydává souhlasné stanovisko** za následujících podmínek:

Obecné podmínky:

Toto vyjádření OKS je vydáváno jako stanovisko správce níže vyjmenovaných druhů majetku města Žďár nad Sázavou (místní komunikace, veřejné osvětlení, mobiliář, odpadové hospodářství) a nenahrazuje stanovisko města k dané věci ani žádný jiný souhlas, vyjádření nebo povolení jiných odborů MÚ Žďár nad Sázavou nebo jiných dotčených osob.

V případě, že věc vyžaduje zásah do pozemků města, žadatel musí dodržet podmínky uvedené ve **Všeobecných technických podmínkách zásahů do pozemků ve vlastnictví města Žďáru nad Sázavou** uveřejněných na stránkách města <https://www.zdarns.cz/media/files/pozemky/Vseobecne-technicke-podminky-zasahu-do-pozemku.pdf>, není-li v níže uvedených specifických podmínkách uvedeno jinak.

Toto vyjádření má platnost nejdéle 2 roky od jeho vydání. Pokud do té doby nebude zahájena realizace věci, je nutné OKS znovu požádat o vydání stanoviska/vyjádření/souhlasu.

Specifické podmínky: -----

S pozdravem

(otisk úředního razítka)

Ing. Miloslav Dvořák v. r.
referent odboru komunálních služeb



Naše zn.: VYJNEJ-2024-00084-03

Vyřizuje: Libor Kašpar

Mobil: 733119380

E-mail: Lkaspar@nej.cz

Pontex, spol. s r.o.
Stanislava Zahradníková
Bezová 1658
14700 Praha

V Praze dne 29. 1. 2024

vyjádření o existenci sítě elektronických komunikací společnosti Nej.cz s.r.o.

Žadatel(ka), společnost Pontex, spol. s r.o., Bezová 1658, 14700 Praha (dále jen "žadatel") podal(a) dne 3. 1. 2024 žádost o vyjádření ke stavební akci nazvané

Lávka L6 Nábřežní, Žďaru nad Sázavou

přičemž stanovil(a) důvod žádosti a oblast dotčeného zájmového území, v němž bude stavba probíhat. Na základě určení a vyznačení zájmového území a na základě stanovení důvodu pro vydání vyjádření vydává společnost Nej.cz s.r.o., Kaplanova 2252/8, 148 00 Praha 4, jakožto vlastník technické infrastruktury v souladu s ustanovením § 101 zákona č. 127/2005 Sb., o elektronických komunikacích a o změně některých souvisejících zákonů (zákon o elektronických komunikacích), ve znění pozdějších předpisů a § 161 zákona č. 183/2006 Sb., o územním plánování a stavebním řádu (stavební zákon) či dle dalších příslušných právních předpisů a v souladu s příslušnými ustanoveními zákona č. 89/2012Sb. občanského zákoníku v platném znění, následující vyjádření:

Ve vyznačeném zájmovém území se nachází vedení a zařízení sítě elektronických komunikací (dále jen „SEK“) společnosti Nej.cz s.r.o.

V přiložených zákresech je orientačně zachycen průběh a druh naší sítě v místech, kde se naše vedení či zařízení nacházejí v oblasti vyznačeného zájmového území nebo se k němu bezprostředně blíží. Ochranné pásmo podzemního kabelového vedení SEK dle § 102 zákona č. 127/2005 (zákon o elektronických komunikacích) činí 0,5 m po obou stranách krajního vedení. Toto ochranné pásmo není v přiložených zákresech zakresleno. Upozorňujeme, že kromě samotných kabelových vedení (metalických nebo optických) se pod úroveň terénu mohou nacházet i další zařízení jako jsou kabelové chráničky, spojky, komory, markery, sloupky a označníky apod., nad úroveň terénu se mohou nacházet např. sloupky či technologické skříně s rozvaděči a zesilovači a další zařízení.

Na základě žadatelem uvedeného důvodu slouží toto vyjádření výhradně pro účel(y): provádění stavby

Za předpokladu, že budou dodrženy níže uvedené obecné podmínky, společnost Nej.cz s.r.o. souhlasí s předmětnou stavební akcí a zároveň souhlasí s vydáním příslušného správního rozhodnutí stavebním úřadem pro povolení předmětné stavební akce (rozhodnutí o umístění stavby, stavební povolení či jiné), je-li v odstavci výše uvedeno, že toto vyjádření slouží i pro účely příslušného správního řízení.

Stavebník či jím pověřená třetí osoba je povinen učinit taková opatření, aby nedošlo k ohrožení nebo poškození SEK podle § 101, zák. č. 127/2005 Sb., a to především:

- Zajistit zanesení informací o přítomnosti sítí elektronických komunikací v majetku Nej.cz s.r.o. vyskytujících se v lokalitě dotčené předmětnou stavební akcí do příslušné projektové dokumentace včetně zohlednění a řešení případného střetu dle podmínek v tomto vyjádření.
- Dodržovat platnou legislativu, technologické postupy a technické normy pro příslušný druh staveb a veškerá doporučovaná bezpečnostní opatření, aby nedošlo ohrožení či k poškození jak naší SEK, tak majetku a zdraví osob.
- Naše SEK spolu s pomocnými zařízeními (např. „kiosky“, kabelové komory, sloupky, kabelové rezervy, technologické skříně, rozvaděče, napájecí zařízení, antény atd.) nesmí být bez našeho souhlasu odstraněna, přeložena, manipulována ani dotčena žádným jiným způsobem. Existuje-li v místě stavby (pozemek, budova apod.) věcné břemeno či jiné právo ve prospěch naší společnosti, musí zůstat zachováno, případně být po provedení stavby obnoveno.
- V případě, že předmětný stavební záměr koliduje s naší SEK (situace kdy přítomnost SEK vylučuje možnost provedení předmětné stavební akce, nebo by její provedení ohrožovalo bezpečný a bezporuchový chod SEK), případně zasahuje-li do jejího ochranného pásma a existuje zároveň důvod domnívat se, že by předmětná stavba mohla negativně ovlivňovat bezpečný a bezporuchový provoz naší SEK nebo zamezovat přístupu k ní, případně i v jiných případech, kdy hrozí poškození SEK, je žadatel či jím pověřená třetí osoba bez zbytečného odkladu povinen kontaktovat pracovníky pověřené ochranou sítě (dále jen „POS“) za účelem dojednání konkrétních podmínek ochrany, případně společnost Nej.cz s.r.o. vyzvat k přeložení SEK. Stavbou (stavebním záměrem, stavební akcí) se rozumí jakékoliv stavební práce, demoliční práce, rekonstrukce či stavební úpravy, odstraňování havárií, výkopové práce (včetně bezvýkopové technologie jako jsou např. protlaky či podvrty), úpravy terénu, výsadby zeleně apod.
- V případě nutnosti přeložení, manipulace či úprav naší SEK je stavebník povinen s Nej.cz s.r.o. uzavřít nejprve smlouvu o realizaci přeložky. Následně budou na základě objednávky veškeré práce spojené s přeložkou či úpravou SEK provedeny pracovníky společnosti Nej.cz s.r.o. přičemž dle ustanovení § 104 odst. 17 zákona č. 127/2005 Sb., o elektronických komunikacích a o změně některých souvisejících zákonů je stavebník povinen společnosti Nej.cz s.r.o. uhradit veškeré náklady na nezbytné úpravy dotčeného úseku na úrovni stávajícího technického řešení. Nedílnou součástí

přeložení nebo úpravy SEK jsou také kontrolní zkoušky SEK (tlakové zkoušky těsnosti HDPE chrániček, reflektometrické měření optických kabelů, případně i jiné), vypracování dokumentace skutečného provedení apod. Dojde-li k přeložce naší SEK, dodá stavebník polohopisnou dokumentaci (geodetické zaměření) překládaného úseku naší sítě v elektronické podobě (ideálně v .dgn formátu) a uhradí náklady na aktualizaci naší dokumentace. V případě přeložky rovněž stavebník zajistí veřejnoprávní a majetkové vypořádání (věcná břemena, stavební povolení atp.).

- V ochranném pásmu SEK neprovádět výsadbu trvalých porostů, zejména dřevin či jiných hlubokokořenících rostlin bez užití technologie, která spolehlivě a trvale zabrání poškození našich kabelů vlivem prorůstání kořenů mezi naše vedení. S ohledem na budoucí růst kořenových systémů rostlin je třeba provádět případnou výsadbu v takové vzdálenosti od našich vedení, aby jejich kořeny nemohly negativně ovlivňovat naše kabelové trasy (např. deformovat plastové kabelové chráničky) či nebránily přístupu ke kabelům v případě nutnosti provádění servisního zásahu. Bude-li použita technologie bránící prorůstání kořenů mezi naše kabely (např. protirůstové plachty či folie), je výsadba v blízkosti našeho vedení možná za předpokladu, že tato technologie nebude v případě potřeby servisního zásahu bránit přístupu k našim kabelům a zároveň, že nám bude vždy bezpodmínečně umožněno přistupovat k našemu vedení a provádět práce v případném ochranném pásmu dřevin. Vedou-li v blízkosti místa výsadby naše nadzemní sítě, je třeba dřeviny sázet v takové vzdálenosti, aby s ohledem na růst větví v budoucnu nedocházelo ke kolizi s naší SEK. Způsob ochrany našich vedení je vždy potřeba projednat s POS či jiným námi pověřeným zaměstnancem.
- Při případném odstraňování či demolici stavby, ve (na) které jsou umístěna naše zařízení či se nachází v bezprostřední blízkosti odstraňované stavby, je nutné s POS či jiným námi pověřeným zaměstnancem domluvit další postup, zejména o zajištění bezpečného odpojení a přeložení našich zařízení.
- Pokud by jakákoliv nově budovaná stavba zasahovala svým ochranným pásmem do ochranného pásma našeho vedení, je nutné stavbu navrhnout takovým způsobem, aby byla možná bezproblémová údržba či provádění oprav naší sítě bez jakýchkoliv omezení (např. včetně používání mechanizace, otevřeného plamene apod.).
- **Nachází-li se v dotčené lokalitě naše podzemní vedení, je před započítím stavebních prací nutno v terénu trasu vedení vytýčit.** Objednávku na vytýčení zašlete e-mailem osobě POS a telefonicky se s ním domluvíte na podrobnostech a potvrdíte termín vytýčení. **Objednání vyhledání a vytýčení SEK je nutno provést 14 dní před plánovaným zahájením stavby.** V případě, že se vám nebude dařit kontaktovat POS, obraťte se na osobu, která toto vyjádření vydala.
- Nachází-li se v dotčené lokalitě naše nadzemní vedení, je třeba dbát zvýšené opatrnosti při případném používání vysokozdvížných zařízení, jako jsou například jeřáby, žebříky, vysokozdvížné montážní plošiny apod.
- Při provádění prací uvnitř objektů, na střeších budov či na stožárech je stavebník či jím pověřená třetí osoba povinen provést průzkum a zjistit polohu všech našich vedení a zařízení, které by mohly být stavbou dotčeny či poškozeny a provést taková opatření, aby k tomu nedošlo. Nachází-li se v místě provádění prací naše antény, nesmí před ně být umísťovány žádné zařízení (nesmí dojít k jejich „zastínění“). V případě potřeby pomoci s vyhledáním našich zařízení (jedná-li se např. o vedení pod omítkami či jinak skryté) kontaktujte POS a telefonicky se s ním domluvíte na

podrobnostech a objednejte u něj vyhledání sítě (objednávku je nutno provést 14 dní před zahájením prací). V případě, že se vám nebude dařit kontaktovat POS, obraťte se na osobu, která toto vyjádření vydala.

- V místech, kde SEK vystupuje ze země do budovy, rozvaděče, na sloup apod. je stavebník, nebo jím pověřená osoba, povinen vykonávat zemní práce se zvýšenou mírou opatrností kvůli ubývajícímu krytí nad SEK.
- Nachází-li se nadzemní vedení SEK na sloupech, stožárech či podpěrách, je třeba se vyvarovat všech prací a postupů, při kterých by mohla být narušena stabilita takových podpěrných bodů. Jsou-li takové podpěrné body v majetku třetí strany (např. ČEZ, technické služby apod.), je nutno oslovit jejich vlastníka a respektovat jím navržené podmínky ochrany.
- **Stavebník či jím pověřená třetí osoba zajistí, aby pracovníci provádějící stavební práce byli prokazatelně seznámeni s polohou naší SEK i s podmínkami její ochrany.** Rovněž je nutno obeznámit pracovníky s možnou odchylkou polohy našich vedení a zařízení. Nebude-li možné trasu našich vedení spolehlivě určit, je stavebník či jím pověřená třetí osoba povinen provést výkop nezbytného počtu ručně kopaných sond dle pokynů námi pověřeného pracovníka.
- Zjistí-li stavebník či jím pověřená osoba rozpor v projektové dokumentaci (např. nenachází-li se trasy našich sítí tam, kde podle projektové dokumentace mají být či je zřejmé, že trasy vedou jinudy), případně bude-li nalezeno neidentifikované vedení s podezřením, že by mohlo patřit naší společnosti, je nutné zastavit práce a situaci za účelem zajištění ochrany vedení konzultovat s POS či jiným námi určeným zaměstnancem.
- V případě, že se v průběhu stavby naskytne předem nepředvídané okolnosti, které by mohly mít za následek ohrožení či poškození naší SEK, je nutné tyto okolnosti konzultovat s POS či jiným námi pověřeným zaměstnancem a přijmout případně navržená opatření vedoucí k zabezpečení naší SEK.
- Při jakékoliv činnosti v ochranném pásmu SEK (0,5 m od podélné osy krajního vedení) či v jeho blízkosti musí být postupováno tak, aby nedošlo k ohrožení či poškození SEK. Práce je třeba provádět ručně se zvýšenou opatrností a bez použití mechanizace (bagry či jiné hloubící stroje) a nevhodného nářadí. Dále je třeba respektovat jakékoliv vznesené konkrétní požadavky na způsob ochrany našich zařízení.
- Vedení SEK nepřejíždět těžkými vozidly a mechanizací pokud nebude provedena odpovídající ochrana těchto tras proti mechanickému poškození (panely nebo jiným vhodným způsobem) - bude řešeno v dokumentaci pro provádění stavby.
- V ochranném pásmu SEK nesmí být uskladňován stavební materiál, zemina či suť ani v něm nesmí být umístěováno technické vybavení staveniště. Je nutno zajistit, aby k naší SEK byl vždy možný bezproblémový přístup.
- Stavebník, nebo jím pověřená osoba, není oprávněn trasy SEK jakýmkoliv způsobem znepřístupnit, např. zabetonováním.
- Při provádění prací je nutno postupovat tak, aby nedošlo ke změně hloubky uložení a prostorového uspořádání trasy SEK. Není možné snižovat ani zvyšovat krytí zeminou nad SEK bez našeho předchozího souhlasu.
- Při odkrytí vedení SEK je nutno toto vedení zabezpečit proti poškození, prověšení nebo odcizení. Rovněž je třeba učinit taková opatření, aby vedení nebylo poškozeno živly (např. sesuvem zeminy).

- Každé způsobené nebo zjištěné poškození SEK neprodleně telefonicky nahlásit osobě POS a současně na oddělení dohledu sítě (tel. 558 608 400).
- Při poškození SEK (i dodatečně zjištěném) způsobené činností či zanedbáním povinností stavebníka či jím pověřené osoby budou stavebníku předepsány k úhradě všechny vzniklé škody a vynaložené náklady v souvislosti s odstraněním a opravou poškozeného SEK včetně následných škod a škod souvisejících (např. s přerušением provozu).
- V případě křížení či souběhu je nutno dodržovat platné normy (zejména ČSN 736005 o prostorové uspořádání sítí technického vybavení) a technologické postupy, přičemž bude křížení či souběh řešen v dokumentaci předmětné stavby. Při křížení je nutno Vaše zařízení uložit pod naše stávající vedení. Dále je třeba obnovit pískové lože, důkladně zhutnit písek či zeminu pod naším zařízením a obnovit krycí výstražnou fólii a trasovací kabel.
- Dojde-li v průběhu stavby k odkrytí naší SEK, je nutno pořídit fotodokumentaci obnaženého vedení. Dále je nutno před záhozem vyzvat společnost Nej.cz s.r.o. , resp. pracovníka pověřeného ochranou sítě, k provedení kontroly obnaženého vedení za účelem ověření, zda není zařízení SEK poškozeno. Bez této kontroly není možné provést zához (nebude-li tato podmínka dodržena, mohou být případné poruchy či škody na našem zařízení považovány za zaviněné stavebníkem). Zároveň stavebník či jím pověřená třetí osoba předá POS kopii stavebního deníku příslušné stavby se všemi zápisy o provedených kontrolách při křížení či souběhu, poruchách, poškození SEK apod. a dále poskytne pořízenou fotodokumentaci.
- V případě, že toto vyjádření či poskytnuté podklady neobsahují dostatek informací k provedení stavby či zpracování dokumentace, či v případě, kdy předmětný stavební záměr koliduje se SEK a je zjevně nutné přeložení SEK, je žadatel povinen kontaktovat POS či dalšího námi pověřeného zaměstnance a projednat s tím situaci za účelem upřesnění detailů a stanovení konkrétních podmínek ochrany.
- Ohlásit ukončení stavby.

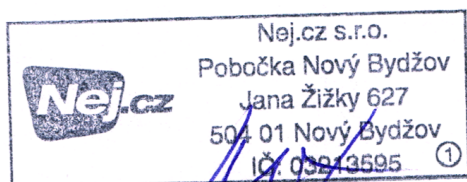
Další ustanovení a informace:

- Vyjádření je platné pouze pro zájmové území určené a vyznačené žadatelem, a slouží pouze k účelům, pro které bylo vydáno. Změní-li se zájmové území či dojde-li ke změnám v projektové dokumentaci, je nutno požádat o nové vyjádření! Bude-li stavebník chtít použít vyjádření pro jiné účely, než pro které je toto vyjádření vydáno, je rovněž nutno požádat nejprve o nové vyjádření pro příslušný účel.
- **Platnost vyjádření je 1 rok od vydání, vyjádření tedy pozbývá platnosti dnem 29. 1. 2025**
- Platnost vyjádření nelze prodloužit a je nutné vždy žádat o vystavení nového vyjádření.
- Při požadavku na vytýčení sítí a zařízení Nej.cz s.r.o. je vždy nutno technikům, kteří budou vytýčení provádět, předložit platné vyjádření o existenci sítí. Bez něj nelze vytýčení provést.
- Budou-li případně později dohodnuty, doplněny či stanoveny konkrétní podmínky ochrany sítě Nej.cz s.r.o., jsou takové konkrétní podmínky ochrany považovány za nadřazené výše uvedeným obecným podmínkám ochrany, a obecné podmínky doplňují, případně je v konkrétních ustanoveních upravují či nahrazují.
- **Polohopisné výkresy přiložené k tomuto vyjádření nenahrazují fyzické vytýčení SEK v**

terénu.

- Žadatel bere na vědomí, že jakékoliv poskytnuté informace o síti Nej.cz s.r.o. smí být použita pouze k účelu, pro který byla poskytnuta (nejčastěji ve věci spojené se zpracováním projektové dokumentace, získáním povolení od stavebního úřadu a realizací stavební akce). Případná námi poskytnutá data není povoleno používat k jiným účelům (zejména rozmnožovat a půjčovat, prodávat či pronajímat třetím stranám, používat jako zdroj pro své informační systémy, ani je používat jako podklad při projektování jiných staveb).
- Dotazy technického charakteru, oznámení apod. směřujte na POS.

Pracovníkem ochrany sítě (POS) je pobočka Havlíčkův Brod (telefon: 568 998 111, e-mail: sluzby.hb@nej.cz, majtner@nej.cz, folprecht@nej.cz)



Libor Kašpar
specialista technické dokumentace
mob.: 733119380
e-mail: Lkaspar@nej.cz

Sídlo společnosti:
Nej.cz s.r.o.
Kaplanova 2252/8
148 00 Praha 4

Adresa pro doručování písemností:
Nej.cz s.r.o.,
pobočka Nový Bydžov
Jana Žižky 627
504 01 Nový Bydžov

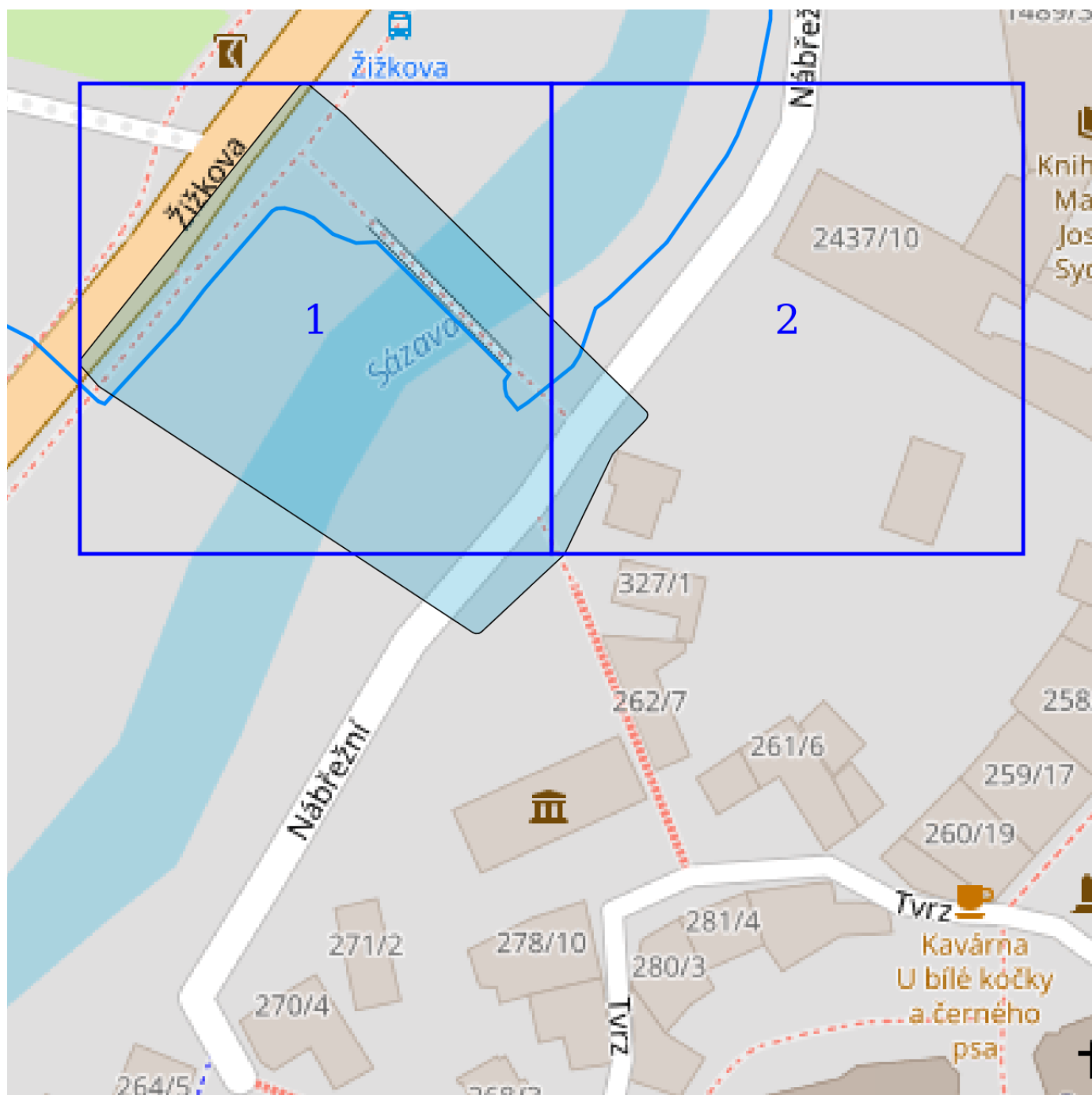
Legenda použitých zkratk:

SEK – síť elektronických komunikací
POS – pracovník ochrany sítě


















Přílohy:

1x klad listů + 2x podrobný zákres polohy sítí Nej.cz, s.r.o.

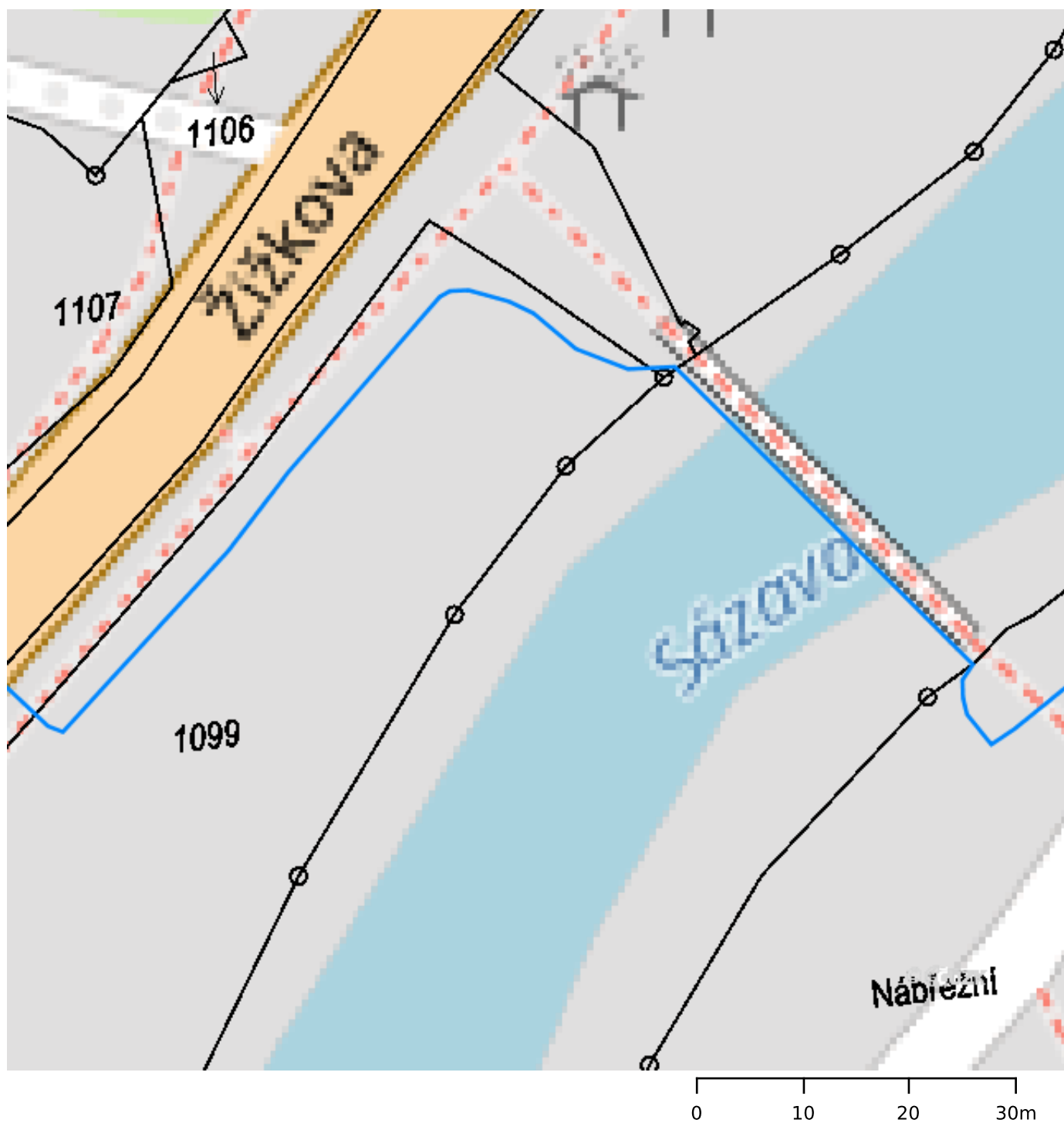
Klad listů









Legenda:

	Rozsah zájmového území		Zemní koaxiální vedení, nezaměřené
	Zemní optické vedení, zaměřené		Nadzemní koaxiální vedení (převěs)
	Zemní optické vedení, nezaměřené		Koaxiální trasa v kolektoru / kabelovodu
	Nadzemní optické vedení (převěs)		Koaxiální trasa vedená vnitřkem domu
	Optická trasa v kolektoru / kabelovodu		Pronajaté zemní koaxiální vedení
	Cizí zemní trasa, v níž jsou pronajatá optická vlákna		Pronajaté nadzemní koaxiální vedení
	Cizí nadzemní trasa, v níž jsou pronajatá optická vlákna		Metalické vedení
	Cizí kolektorová trasa, v níž jsou pronajatá optická vlákna		Plánované vedení pod ÚR
	Optická trasa vedená vnitřkem domu		HDP trubky zaměřené
	Zemní koaxiální vedení, zaměřené		HDP trubky nezaměřené
			Plánované vedení v projekci

List 1 (příloha k vyjádření VYJNEJ-2024-00084-03)



Legenda:

	Rozsah zájmového území		Zemní koaxiální vedení, nezaměřené
	Zemní optické vedení, zaměřené		Nadzemní koaxiální vedení (převěs)
	Zemní optické vedení, nezaměřené		Koaxiální trasa v kolektoru / kabelovodu
	Nadzemní optické vedení (převěs)		Koaxiální trasa vedená vnitřkem domu
	Optická trasa v kolektoru / kabelovodu		Pronajaté zemní koaxiální vedení
	Cizí zemní trasa, v níž jsou pronajatá optická vlákna		Pronajaté nadzemní koaxiální vedení
	Cizí nadzemní trasa, v níž jsou pronajatá optická vlákna		Metalické vedení
	Cizí kolektorová trasa, v níž jsou pronajatá optická vlákna		Plánované vedení pod ÚR
	Optická trasa vedená vnitřkem domu		HDP trubky zaměřené
	Zemní koaxiální vedení, zaměřené		HDP trubky nezaměřené
			Plánované vedení v projekci

List 2 (příloha k vyjádření VYJNEJ-2024-00084-03)



0 10 20 30m

Legenda:

	Rozsah zájmového území		Zemní koaxiální vedení, nezaměřené
	Zemní optické vedení, zaměřené		Nadzemní koaxiální vedení (převěs)
	Zemní optické vedení, nezaměřené		Koaxiální trasa v kolektoru / kabelovodu
	Nadzemní optické vedení (převěs)		Koaxiální trasa vedená vnitřkem domu
	Optická trasa v kolektoru / kabelovodu		Pronajaté zemní koaxiální vedení
	Cizí zemní trasa, v níž jsou pronajatá optická vlákna		Pronajaté nadzemní koaxiální vedení
	Cizí nadzemní trasa, v níž jsou pronajatá optická vlákna		Metalické vedení
	Cizí kolektorová trasa, v níž jsou pronajatá optická vlákna		Plánované vedení pod ÚR
	Optická trasa vedená vnitřkem domu		HDP trubky zaměřené
	Zemní koaxiální vedení, zaměřené		HDP trubky nezaměřené
			Plánované vedení v projekci

Naše značka: VO/2020/465
E-mail: ohlidal@poda.cz
Vyřizuje: Václav Ohlídál
Tel.: 724 712 003
V Poličce dne: 12. 1. 2024

PONTEX spol. s.r.o.
Bezová 1658/1
Praha 4-Braník
147 00

Věc: ***Vyjádření PODA a.s. pro stavbu (projekt) z hlediska existence podzemní telekomunikační optické sítě***

Stanovisko k projektové dokumentaci.

Stavba: ***„Lávky L5 a L6 Žďár nad Sázavou, 403-Přeložka telekomunikačních kabelů - Nábřežní“***

Ve Vašem zájmovém území, dle předložené situace (Žďár nad Sázavou, ul. Nábřežní), se **nachází** telekomunikační sítě a zařízení **PODA a.s.** Při realizaci Vaší stavby **dojde** k dotčení HDPE trubek, do kterých jsou zafouknuty telekomunikační optické kabely **PODA a.s.**

S přeložkou vedení PODA a.s., která je zpracována v PD v rámci akce Lávky L5 a L6 – „SO 403 – přeložka telekom. kabelů – Nábřežní“ souhlasíme.

Při budování Vaší stavby dojde k dotčení našeho **telekomunikačního vedení**, které je chráněno dle § 102, zákona č.127/2005 (zákon o elektronických komunikacích). Při provádění výkopových prací musí být dodržena prostorová norma ČSN 73 6005.

Proti provedení stavby nemá **PODA a.s.** námitek při splnění níže uvedených podmínek:

- Při realizačních pracích je nutné dbát na existenci telekomunikačního zařízení a nepoškodit je.
- Při provádění výkopových prací musí být dodržena prostorová norma ČSN 73 6005.
- **Před započítím zemních** prací stavebníkovi telekomunikační zařízení **vytýčíme**, a to na základě objednávky, zasláné na e-mail ohlidal@poda.cz.
Do objednávky uveďte, prosím, č. j. vyjádření, pod kterým bylo pro danou stavbu vydáno, datum vydání vyjádření, kontaktní osobu na stavbě. **Následně kontaktujte** p. Ohlídala - 724 712 003 pro upřesnění termínu vytýčení. Objednávka bude rovněž obsahovat identifikační údaje Vaší firmy. Kabel bude v terénu viditelně označen a pracovníci realizace budou s tímto vedením prokazatelně seznámeni zápisem do stavebního deníku.
- Telekomunikační zařízení nesmí být pojižděno těžkými mechanismy a v jeho ochranném pásmu nesmí být ukládán materiál staveniště. Výkopové práce v ochranném pásmu tel. zařízení budou provedeny ručně.
- Při odkrytí HDPE trubek, je nutné vedení zabezpečit proti prohybu a poškození. **Odkrytí telekomunikačního zařízení hlase na tel. číslo p. Ohlídalovi 724 712 003.**

Před záhozem provedených zemních prací je nutné přizvat na kontrolu našeho zástupce.

Platnost vyjádření je 1 rok od jeho vydání.

S pozdravem

za PODA a.s.
Václav Ohlídal
Masarykova 8
572 01 Polička

 
PODA a.s., Masarykova 8, 572 01 Polička
IČ: 258 161 79, DIČ: CZ 258 161 79, tel.: 703 730 730

OSTRAVA

28. října 1168/102
702 00 Moravská Ostrava

BRNO

Gajdošova 4392/7
615 00 Brno-Židenice

PRAHA

Hvězdova 1716/2b
140 78 Praha 4

TŘEBOŇ

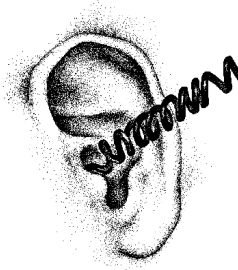
Boženy Němcové 817/II
379 01 Třeboň

ZNOJMO

Pražská 1653/30
669 02 Znojmo

POLIČKA

Masarykova 8
572 01 Polička



První telefonní společnost s.r.o.

U Studně 291/7, 586 05 Jihlava

doručovací adresa: Havlíčkova 107, 586 01 Jihlava

tel. i fax.: +420 567311166

e-mail: prvni@telefonni.cz

www.telefonni.cz

IČ: 18198872

Zapsaná u KS v Brně, oddíl. C, vložka 2449

TELEKOMUNIKACE ♦ OPTICKÉ SÍTĚ

V Jihlavě 9.1. 2024

Pontex, spol. s r.o.

Bezová 1658/1

147 00 Praha

Naše značka: PTZS577

Věc: **Vyjádření k PD pro akci „Lávky L5 a L6 Žďár nad Sázavou“**

Při realizaci plánované **lávky L5 nedojde ke styku** s optickou sítí elektronických komunikací v naší správě.

Při realizaci plánované **lávky L6 dojde ke styku** s optickou sítí elektronických komunikací v naší správě a bude nutná její překládka na náklady investora. Ta proběhne dle projednané a odsouhlasené PD - S0 403 – Přeložka telekom. kabel – Nábřežní. Veškeré práce na našem zařízení provede naše nebo námi pověřená firma a to na základě smlouvy o překládce, která bude mezi naší firmou a investorem uzavřena nejpozději 30 dní před zahájením stavebních prací. Dále investor uhradí veškeré náklady související se zrušením stávajícího věcného břemene na rušeném úseku optické trasy a zřízením nového bezúplatného věcného břemene / služebnosti v nové trase. Jedná se zejména o zajištění geodetického zaměření, geometrického plánu a ostatních náležitostí spojených s vkladem břemene do katastru nemovitostí.

V místech, kde dojde ke styku, je nutno dále dodržet tyto podmínky:

- před zahájením prací požádat o vytyčení trasy (na základě písemné objednávky) a projednat místní podmínky její ochrany (p. Vítek – 602 418 545, p. Vítek ml. - 606 277 228)
- zemní práce do vzdálenosti 1,5 m provádět bez použití stavebních mechanismů
- minimální vzdálenosti křížení a souběhů dle ČSN 73 6005
- optická trasa bude zabezpečena proti poškození při přejíždění těžkou technikou
- při porušení našeho vedení budou zastaveny práce do doby než bude zajištěna oprava
- v případě poškození naší sítě uhradí veškeré náklady na opravu zhotovitel
- při obnažení našich sítí budeme přizváni ke kontrole před jejich zásypem, o kontrole křížení bude vyhotoven protokol potřebný ke kolaudaci stavby
- pokud bude v průběhu stavby nutné provést další překládku nebo nutnou ochranu vedení sítě v naší správě, bude vše řádně projednáno a provedeno v rámci stavby
- dále požadujeme po ukončení stavby zaslat dokumentaci skutečného provedení stavby ve formátu dgn

Proti provedení stavby **nemáme námitek**, toto vyjádření má platnost 2 roky.

Za firmu První telefonní společnost s.r.o.

Lukáš Dajč – 606 531 966

lukas.dajc@telefonni.cz

První telefonní společnost s r.o.
U Studně 7, 586 01 Jihlava
IČ: 18198872



8. 1. 2024

Pontex, spol. s r.o.
Bezová 1658/1
147 00 Praha

Vyjádření k existenci sítí v majetku SATT a.s. pro obnovu povolení stavby:

Lávky Žďár nad Sázavou L5 – Dr. Drože

V předmětném území se nachází síť horkovodu a síť komunikačního vedení v majetku SATT a.s.

Pro ochranu našich sítí požadujeme dodržet následující podmínky:

- § 18, č. 324/1990 Sb. o vyznačení inženýrských sítí.
- ČSN 736005 pro prostorové uspořádání sítí.
- § 87 a § 46, č. 458/2000 Sb. ve znění pozdějších předpisů o ochranných pásmech.
- § 102, č. 127/2005 Sb. Zákon o elektronických komunikacích

Doplňující požadavky dle výše uvedených paragrafů a norem.

- Před započítím stavebních prací provést jejich vytyčení a schválení pracovníkem SATT a.s. - Jaroslav Bukáček – tel. 777 734 920 , e-mail: bukacek@satt.cz
- Podmínkou v případě změny druhu povrchu je, aby nový povrch byl v ochranném pásmu rozebíratelný pro případné opravy nebo rekonstrukce.
- Kontrola sítě před záhozem bude potvrzena zápisem do stavebního deníku pracovníkem SATT a.s.

Síť horkovodu

- Ochranné pásmo činí 2,5 metru od okraje rozvodu nebo zařízení na každou stranu.
- Veškeré zemní práce prováděné blíže než 2,5 m od půdorysu provádět ručně.
- V případě jakéhokoli obnažení rozvodů horkovodu přizvat pracovníka SATT a.s.
- V případě rekonstrukce povrchu dodrží stavebník ČSN 736005 min. krytí tepelné sítě:
 - o Chodník min. 0,50 m pod povrchem
 - o Vozovka min. 1 m pod povrchem
 - o Volný terén min. 0,50 m pod povrchem

Síť komunikačního vedení

- Ochranné pásmo činí 0,5 metru od okraje rozvodu nebo zařízení na každou stranu.
- Veškeré zemní práce prováděné blíže než 1,5 m od komunikačního vedení provádět ručně.
- Při odkrytí kabelu jej chránit proti prověšení nebo poškození nepovolanou osobou a přizvat pracovníka SATT a.s.
- Nad komunikačním vedením dodržet zákaz skládek a zařízení, které by k němu znemožňovalo přístup.
- Při zahrnování výkopu je rovněž nezbytné zabezpečit ochranu komunikačního vedení proti prověšení vlivem sesedání zeminy a to pomocí podpůrného U - profilu, a dále zhutňováním zeminy při zahrnování výkopu.
- Komunikační vedení je nutno opětovně zapískovat a opatřit výstražnou fólií.
- V případě rekonstrukce povrchu dodrží stavebník ČSN 736005 min. krytí sdělovacích kabelů:
 - o Chodník min. 0,40 m pod povrchem
 - o Vozovka min. 0,90 m pod povrchem
 - o Volný terén min. 0,60 m pod povrchem

Tel.: +420 604 147 607

IČ 60749105 • DIČ CZ60749105
Registrována v OR oddíl B, vložka 1592 u Krajského soudu v Brně
Bankovní spojení: ČSOB Žďár nad Sázavou • č.ú.: 264116082/0300

Při poškození sítí SATT a.s. nebo jejich zařízení (i při dodatečně zjištěném), bude požadována úhrada veškerých vzniklých nákladů.

Toto vyjádření je platné jeden rok.

S pozdravem
Radim Kamenský
SATT a.s.



SATT
SATT a.s., Okružní 1889/11
591 01 Žďár nad Sázavou
IČ: 60749105 DIČ: CZ60749105

8. 1. 2024

Pontex, spol. s r.o.
Bezová 1658/1
147 00 Praha

Vyjádření k existenci sítí v majetku SATT a.s. pro obnovu povolení stavby:

Lávky Žďár nad Sázavou L6 – Nábřeží

V předmětném území se nachází síť horkovodu v majetku SATT a.s.

Pro ochranu našich sítí požadujeme dodržet následující podmínky:

- § 18, č. 324/1990 Sb. o vyznačení inženýrských sítí.
- ČSN 736005 pro prostorové uspořádání sítí.
- § 87 a § 46, č. 458/2000 Sb. ve znění pozdějších předpisů o ochranných pásmech.
- § 102, č. 127/2005 Sb. Zákon o elektronických komunikacích

Doplňující požadavky dle výše uvedených paragrafů a norem.

- Před započítím stavebních prací provést jejich vytyčení a schválení pracovníkem SATT a.s. - Jaroslav Bukáček – tel. 777 734 920 , e-mail: bukacek@satt.cz
- Podmínkou v případě změny druhu povrchu je, aby nový povrch byl v ochranném pásmu rozebíratelný pro případné opravy nebo rekonstrukce.
- Kontrola sítě před záhozem bude potvrzena zápisem do stavebního deníku pracovníkem SATT a.s.


Síť horkovodu

- Ochranné pásmo činí 2,5 metru od okraje rozvodu nebo zařízení na každou stranu.
- Veškeré zemní práce prováděné blíže než 2,5 m od půdorysu provádět ručně.
- V případě jakéhokoliv obnažení rozvodů horkovodu přizvat pracovníka SATT a.s.
- V případě rekonstrukce povrchu dodrží stavebník ČSN 736005 min. krytí tepelné sítě:
 - o Chodník min. 0,50 m pod povrchem
 - o Vozovka min. 1 m pod povrchem
 - o Volný terén min. 0,50 m pod povrchem

Při poškození sítí SATT a.s. nebo jejich zařízení (i při dodatečně zjištěném), bude požadována úhrada veškerých vzniklých nákladů.

Toto vyjádření je platné jeden rok.

S pozdravem
Radim Kamenský
SATT a.s.


SATT
SATT a.s., Okružní 1889/11
591 01 Žďár nad Sázavou
IČ: 60749105 DIČ: CZ60749105

1. 2. 2024

E.mont, s.r.o.
Vratislavovo nám. 115
592 31 Nové Město na Moravě

Vyjádření k existenci sítí v majetku SATT a.s. pro účely společného povolení stavby :

Lávky Žďár nad Sázavou (L5-Dr. Drože a L6-Nábřeží)

V předmětném území se nachází síť horkovodu a síť komunikačního vedení v majetku SATT a.s.

Pro ochranu našich sítí požadujeme dodržet následující podmínky:

- § 18, č. 324/1990 Sb. o vyznačení inženýrských sítí.
- ČSN 736005 pro prostorové uspořádání sítí.
- § 87 a § 46, č. 458/2000 Sb. ve znění pozdějších předpisů o ochranných pásmech.
- § 102, č. 127/2005 Sb. Zákon o elektronických komunikacích

Doplňující požadavky dle výše uvedených paragrafů a norem.

- Před započítáním stavebních prací provést jejich vytyčení a schválení pracovníkem SATT a.s. - Jaroslav Bukáček – tel. 777 734 920 , e-mail: bukacek@satt.cz
- Podmínkou v případě změny druhu povrchu je, aby nový povrch byl v ochranném pásmu rozebíratelný pro případné opravy nebo rekonstrukce.
- Kontrola sítě před záhozem bude potvrzena zápisem do stavebního deníku pracovníkem SATT a.s.

Síť horkovodu

- Ochranné pásmo činí 2,5 metru od okraje rozvodu nebo zařízení na každou stranu.
- Veškeré zemní práce prováděné blíže než 2,5 m od půdorysu provádět ručně.
- V případě jakéhokoliv obnažení rozvodů horkovodu přizvat pracovníka SATT a.s.
- V případě rekonstrukce povrchu dodrží stavebník ČSN 736005 min. krytí tepelné sítě:
 - o Chodník min. 0,50 m pod povrchem
 - o Vozovka min. 1 m pod povrchem
 - o Volný terén min. 0,50 m pod povrchem


Síť komunikačního vedení

- Ochranné pásmo činí 0,5 metru od okraje rozvodu nebo zařízení na každou stranu.
- Veškeré zemní práce prováděné blíže než 1,5 m od komunikačního vedení provádět ručně.
- Při odkrytí kabelu jej chránit proti prověšení nebo poškození nepovolanou osobou a přizvat pracovníka SATT a.s.
- Nad komunikačním vedením dodržet zákaz skládek a zařízení, které by k němu znemožňovalo přístup.
- Při zahrnování výkopu je rovněž nezbytné zabezpečit ochranu komunikačního vedení proti prověšení vlivem sesedání zeminy a to pomocí podpůrného U - profilu, a dále zhutňováním zeminy při zahrnování výkopu.
- Komunikační vedení je nutno opětovně zapískovat a opatřit výstražnou fólií.
- V případě rekonstrukce povrchu dodrží stavebník ČSN 736005 min. krytí sdělovacích kabelů:
 - o Chodník min. 0,40 m pod povrchem
 - o Vozovka min. 0,90 m pod povrchem
 - o Volný terén min. 0,60 m pod povrchem

Při poškození sítí SATT a.s. nebo jejich zařízení (i při dodatečně zjištěném), bude požadována úhrada veškerých vzniklých nákladů.

Toto vyjádření je platné jeden rok.

S pozdravem
Radim Kamenský
SATT a.s.


SATT
SATT a.s., Okružní 1889/11
591 01 Žďár nad Sázavou
IČ: 60749105 DIČ: CZ60749105



Vyřizuje: Dundáček Petr
E-mail: petr.dundacek@t-mobile.cz

Pontex, spol. s r.o.
ing Stanislava Zahradníková
Bezová 1658/1
14700 Praha

Naše značka: **E00893/24**

V Praze dne: **5.1.2024**

Vyjádření a stanovení podmínek pro udělení souhlasu s umístěním stavby v ochranném pásmu sítě technické infrastruktury (TI) společnosti T-Mobile Czech Republic a.s.

Vydané podle § 101 ZÁKONA Č. 127/2005 Sb., o elektronických komunikacích a o změně některých souvisejících zákonů (zákon o elektronických komunikacích – dále jen ZEK), ve znění pozdějších předpisů a §161 zákona č. 183/2006 Sb., o územním plánování a stavebním řádu (stavební zákon) či dle dalších příslušných právních předpisů

Věc: Lávky Žďár nad Sázavou L5-Dr. Drože

Stupeň: Prověření existence sítě

Na základě předložených projektových podkladů dáváme **souhlasné stanovisko k vydání Územního souhlasu / rozhodnutí (Stavebního povolení) a následně souhlas s realizací stavby.**

Dle předložených dokladů nedojde ke kolizi s technickou infrastrukturou společnosti **T-Mobile Czech Republic a.s.**

V zájmovém území naše společnost plánuje/projednáva rozšíření optické infrastruktury, je nutné naše stavby v zájmovém území koordinovat a současně po žadateli požadujeme, aby příslušnému stavebnímu úřadu byl pro účely odsouhlasení stavebního záměru žadatele doložen doklad prokazující dohodu o koordinaci obou staveb. Kontaktujte prosím příslušného Area Koordinátora (AK): Ing. Marek Planeta, marek.planeta@t-mobile.cz

Pro vytvoření dokladu prokazující dohodu je nutno doručit na výše uvedenou e-mailovou adresu: Toto stanovisko T-Mobile Czech Republic a.s., situační výkres stavby a předpokládaný termín zahájení stavby. Bez doručení podkladů nelze žádost vyhodnotit.

V případě neobdržené reakce déle než 5 pracovních dní kontaktujte nás na tel. čísle 606 726 615

Toto stanovisko má platnost 1 rok a nelze prodloužit. Po uplynutí platnosti zadejte žádost o nové stanovisko na: <https://ochranasiti.t-mobile.cz/vyjadreni/>

T-Mobile
T-Mobile Czech Republic a.s.
Tomáškovna 2144/1
149 00 Praha 4
IČ 649 49 681, DIČ CZ64949681

Ochrana sítí
Technologický úsek

V další komunikaci nebo požadavku doplňujících dotazů, uvádějte do „Předmětu“ e-mailu vždy číslo jednací.



Příloha č. 1

Rekapitulace žádosti o vyjádření k existenci sítě elektronických komunikací

Číslo žádosti: **E00893/24**
Název stavby /akce: **Lávky Žďár nad Sázavou L5-Dr. Drože**
Datum podání žádosti: **5.1.2024**
Důvod žádosti: **Prověření existence sítě**
Popis jiného důvodu žádosti: **Existence sítí**
Poznámka:

Žadatel

Firma / organizace: **Pontex, spol. s r.o.**
IČ: **40763439**
DIČ:
Kontaktní osoba: **ing Stanislava Zahradníková**
Adresa: **Bezová 1658/1**
Město / obec: **Praha**
PSČ: **14700**
Stát:
E-mail: **zahradnikova@pontex.cz**
Telefonní číslo: **+420724145106**

Stavebník

Firma / organizace:
Kontaktní osoba:
Adresa:
Město / obec:
PSČ:
Stát:
E-mail:
Telefonní číslo:

Stavba

Výška nad terénem (metry): **5 m**
Projektant:
Druh stavby: **Ostatní**
Hodnota projektu:
Měsíc zahájení stavby:
Měsíc ukončení stavby:

Odeslání stanoviska

E-mail: **zahradnikova@pontex.cz**

Příloha č. 2

Situační plánek

Zájmová oblast (zájmové oblasti) zadaná žadatelem



Map data © OpenStreetMap contributors, CC BY-SA

Legenda:

- | | | | |
|----------------------------|---------------------------------------|--------------------------------|-----------|
| Optické trasy TMCZ 1 | Optické trasy sítě PASNET | Elektro trasy NN | |
| Optická technologie TMCZ 1 | Optická technologie sítě PASNET | Elektro technologie NN | |
| Základnové stanice | Základnové stanice s elektropřípojkou | Základnové stanice s plánované | Body sítě |

Druhy sítí:

- | | | | |
|---------------------|------------------|------------------|-----------------|
| Geodeticky zaměřené | Přibližný průběh | Plánovaný průběh | Nadzemní vedení |
|---------------------|------------------|------------------|-----------------|

Geometrie zájmové oblasti (zájmových oblastí) žádosti ve formátu WKT a souřadnicovém systému S-JTSK. Zkopírováním textu lze geometrii zobrazit v jakémkoli softwaru podporujícím formát WKT.

POLYGON((-641931.55 -1114332.66,-641922.29 -1114341.66,-641941.87 -1114387.69,-641947.3 -1114392.19,-641958.28 -1114377.77,-641966.21 -1114379.49,-641974.28 -1114366.13,-641931.55 -1114332.66))



Pontex, spol. s r.o.
ing Stanislava Zahradníková
Bezová 1658/1
14700 Praha

Vyřizuje: Ing. Marek Planeta, specialista řízení investičních projektů

Telefon: 606 726 615

E-mail: marek.planeta@t-mobile.cz

Naše Značka: E00893-2/24

Věc: Lávky Žďár nad Sázavou L5-Dr. Drože

Stupeň: Prověření existence sítě

Dle předložených dokladů **nedojde** ke kolizi s nově plánovanou optickou infrastrukturou společnosti T-Mobile Czech Republic a.s.

Z hlediska dotčení stávajících sítí zůstává v platnosti původní stanovisko **E00893/24 ze dne 5.1.2024.**

S navrženou trasou souhlasíme.

Děkuji za spolupráci.

V Brně dne 27.02.2024

T-Mobile Czech Republic a.s.
Tomičkova 2144/1, 148 00 Praha 4
Pobočka: Cělý 20, 602 00 Brno
IČ 649 49 681, DIČ CZ64949681

Ing. Marek Planeta
Specialista řízení investičních projektů

Pontex, spol. s r.o.
Ing. Stanislava Zahradníková
Bezová 1/1658
14700 Praha4

VYŘIZUJE: Ptáčník
LINKA: 603404496
E-MAIL: jaroslav.ptacnik@t-mobile.cz
DATUM: 26.2.2024

Vyjádření k dokumentaci pro územní řízení:
„Lávka L6 Ždár nad Sázavou“

Vážený paní

spol. T-Mobile Czech Republic a.s. vydává stanovisko k vydání souhlasu ke stavebnímu povolení a k vyjádření projektové dokumentaci v rámci stavby: **Lávka L6 Ždár nad Sázavou** ,při splnění následujících podmínek:

- 1) V dotčeném úseku se nacházejí **optický kabel ve vlastnictví společnosti T-Mobile, a.s.** kde T-Mobile provozuje služby s vysokým nárokem na spolehlivost, proto musí být přeložka provedena s maximálním důrazem na minimalizaci délky výpadků dotčených služeb.
- 2) **Přeložka bude provedena dle předložené DPS.** Způsob provedení přeložky, včetně níže uvedených připomínek, bude detailně zapracován do každého dalšího stupně projektové dokumentace, která bude pro tuto stavbu vyhotovena. Každá dokumentace dalšího stupně, bude naší spol. předložena k odsouhlasení. **Přeložka bude v tomto případě s delším plánovaným výpadkem služeb a pro takovéto případy požadujeme aby termín prací byl sdělen s min. 6 měsíčním předstihem.**
- 3) Zahájení montážních prací (přípravných i finálních) na zařízení naší spol., jakož i termín vlastního přeložení OK, je nezbytné oznámit v dostatečném časovém předstihu, a to min. 3 měsíce před zahájením stavby, některému z odpovědných pracovníků naší spol. (viz kontakty níže). Zástupce naší společnosti bude rovněž informován o průběhu přeložky. Pokud je potřeba vztah smluvně ošetřit smlouvou o přeložce bude dáno vyrozumění 6 měsíců před zahájením stavby, tj v dostatečném předstihu k uzavření smlouvy či jiného **smluvního vztahu a to přímo mezi stavebníkem a naším dodavatelem.** (objednávka, smlouva o dílo) .Smlouva není a nebude součástí žádného ze stupňů územního ani stavebního řízení.
- 4) Při předání stavby bude zajištěno seznámení dodavatele přeložky se způsobem provedení přeložky, respektive s projektovou dokumentací a s těmito podmínkami.

- 5) Před zahájením prací bude provedena aktualizace existence sítí T-Mobile Czech Republic a.s. v odd. technické dokumentace - ochranasiti@t-mobile.cz .
- 6) Veškeré výkopové práce v ochranném pásmu telekomunikační sítě T-Mobile musí být prováděny ručně a výkop bude upraven tak, aby nové uložení odpovídalo příslušné ČSN 736005.
- 7) Zahájení a ukončení prací na jakémkoliv zařízení T-Mobile Czech Republic a.s. je nezbytné oznámit bezprostředně na dispečinku T-Mobile Czech Republic a.s. tel.: 236 099 777.
- 8) Veškeré práce spojené s provedením přeložky kabelových tras budou provedeny na náklady investora stavby
- 9) Požadujeme, aby měření OK a manipulaci se zařízením naší společnosti při přeložce prováděla některá z našich dodavatelských firem . Dodavatelskou firmu je možné domluvit společně s ostatními providery tak aby nedocházelo ke kolizím při překládce.
- 10) **Při jakémkoliv neplánovaném porušení optických kabelů, nebo ochranných trubek je nezbytné okamžitě informovat dispečink T-Mobile Czech Republic a.s., tel.: 236 099 777, 604 296 948.**
- 11) Za technickou proveditelnost plně zodpovídá projektant předložené projektové dokumentace.

Tento souhlas nenahrazuje vyjádření odd. dokumentace o existenci sítí.

Platnost vyjádření je ve smyslu Zákona o el. komunikacích č.127/2005 Sb. 1 rok.

S pozdravem

Jaroslav Ptáčník

Výstavba a provozu infrastruktury





Svaz vodovodů a kanalizací Žďársko
Vodárenská 2, 591 01 Žďár nad Sázavou

Váš dopis zn.:

Naše značka: 68/03-2024/PL

PONTEX, spol. s r. o.

Vyřizuje: Ing. Pavla Lopaurová

Bezová 1658/1

Telefon: 777 615 215

147 00 Praha 4

E-mail: lopaurova@svkzdarsko.cz

Datum: 5.3.2024

Věc: Vyjádření SVK Žďársko k přeložce tlakové kanalizace

Název stavby: „Lávky Žďár nad Sázavou, SO 301 – přeložka kanalizace - Nábřežní“
(investor Město Žďár nad Sázavou) – **ID stavby 3970**

Svaz vodovodů a kanalizací Žďársko souhlasí s technickým řešením provedení přeložky tlakové kanalizace dle projektu pro společné povolení stavby „Lávky Žďár nad Sázavou, SO 301 – přeložka kanalizace - Nábřežní“, vypracovaného firmou PONTEX, spol. s r. o., Bezová 1658/1, 147 00 Praha 4 z 11/2020, č. zak. 2020/BI/22.

Při realizaci výstavby požadujeme splnit podmínky stanovené naším provozovatelem vodárenských zařízení, jímž je VODÁRENSKÁ AKCIOVÁ SPOLEČNOST a. s., divize Žďár nad Sázavou, které byly vyjádřeny v jejím stanovisku č. j. ZR/361-2/2024-Mr ze dne 12.2.2024, jež je přílohou tohoto našeho vyjádření.

Zejména požadujeme, aby stavbu přeložky dozoroval pracovník provozovatele a dále požadujeme uzavření Smlouvy o předání a převzetí přeložky mezi investorem a SVK Žďársko před vydáním stavebního povolení!!

Vzor smlouvy o přeložce lze na vyžádání obdržet v digitální podobě.

Platnost tohoto vyjádření je 1 rok.

S pozdravem

Ing. Pavla Lopaurová
Projektová a investiční manažerka SVK Žďársko

Svaz vodovodů a kanalizací
Žďársko
⑤ Vodárenská 2
591 01 Žďár nad Sázavou



Došlo: 19. 02. 2024

Č.j.: 233/2/L-pavous

Příloha:

Svaz vodovodů a kanalizací Žďársko
Vodárenská 2
591 01 Žďár nad Sázavou

Váš dopis č. j.
Číslo jednací: ZR/361-2/2024-Mr
Vyřizuje: Mrkos Marek
Tel.: +420 566 651 104
Žďár nad Sázavou 12. 2. 2024

Vyjádření k přeložce tlakové kanalizace

Základní údaje o předkládané projektové dokumentaci (ID stavby 3970):

Název stavby: Lávky Žďár nad Sázavou, SO 301 - přeložka kanalizace - Nábřeží
Projektant: PONTEX s.r.o, Bezová 1658, 14714 Praha 4
Druh dokumentace: Projekt pro společné řízení - z. č. 192 18 00 z 06/2020, nečíslované paré
Investor: Město Žďár nad Sázavou

V příloze Vám zasíláme, naše vyjádření k vydání Vašeho souhlasu s realizací výše uvedené stavby pro společné povolení na výše uvedenou stavbu. Stanovisko provozovatele k projektové dokumentaci přiložené v příloze nebylo odesláno žadateli. Po posouzení této žádosti a rozhodnutí o způsobu realizace výše uvedené stavby zašlete prosím naše stanovisko v příloze Vašeho vyjádření na adresu projektanta.


Toto vyjádření vydává VAS v zastoupení SVK Žďársko podle čl. VI, odst. 7., písmeno a) Smlouvy o nájmu, provozování a správě vodovodů a kanalizací uzavřené mezi výše uvedenými stranami dne 31. 12. 2013.

Vyjádření SVK a projekt zašlete laskavě zpět na TÚ VAS, Žďár n. S.

 **VODÁRENSKÁ**
AKCIOVÁ SPOLEČNOST, a. s.
Soběšická 820/156, Lesná, 638 00 Brno
Divize Žďár nad Sázavou
Studentská 1133, 591 21 Žďár nad Sázavou
-7-

Ing. Karel Fuchs
ředitel divize

Příloha
vyjádření VAS
projektová dokumentace



Svaz vodovodů a kanalizací Žďársko
Vodárenská 2
591 01 Žďár nad Sázavou

Váš dopis č. j.
Číslo jednací ZR/361/2024-Mr
Vyřizuje Mrkos Marek
Tel. +420 566 651 104
Žďár nad Sázavou 12. 2. 2024

Stanovisko k projektové dokumentaci a k uvedení stavby do provozu, vyjádření k žádosti o vydání společného povolení

Dne 2. 2. 2024 požádal PONTEX s.r.o, Bezová 1658, 14714 Praha 4 o stanovisko k projektové dokumentaci „Lávky Žďár nad Sázavou, SO 301 - přeložka kanalizace - Nábřežní“ a v zastoupení investora města Žďár nad Sázavou o vyjádření k žádosti o vydání společného povolení.

1. Stanovisko k projektové dokumentaci (ID stavby 3970)

1.1. Základní údaje o předkládané projektové dokumentaci:

Název stavby: Lávky Žďár nad Sázavou, SO 301 - přeložka kanalizace - Nábřežní
Projektant: PONTEX s.r.o, Bezová 1658, 14714 Praha 4
Druh dokumentace: Projekt pro společné řízení - z. č. 192 18 00 z 06/2020, nečíslované paré
Investor: Město Žďár nad Sázavou

1.2. Popis projektu výše uvedené stavby dle technické zprávy projektanta – technické jednotky:

SO 201 - Lávka Dr. Drože	
SO 202 - Lávka Nábřežní	
SO 301 - Přeložka kanalizace - Nábřežní	
<i>Celkem z PE100 RC SDR17 d 110 x 6,6 mm</i>	<i>52,0 m</i>
- z toho neizolované d110 mm	6,8 m
- z toho předizolované d110/225 mm s tep. izolací tl. 57,5 mm a pláštěm z PE-HD	45,2 m
Trvalá ochrana stávajícího kabelu nn	8,5 m
Dočasná ochrana po dobu stavby stávající kanalizace DN300	9,0 m
SO 401 - Veřejné osvětlení - Dr. Drože	
SO 402 - Veřejné osvětlení - Nábřežní	
SO 403 - Přeložka telekom. kabelů- Nábřežní	
SO 501 - Přeložka horkovodu - Dr. Drože	

1.3. Stanovisko k technickému řešení projektu

S navrženým řešením dle předložené projektové dokumentace k žádosti o vydání společného povolení VAS, divize Žďár n. S.

souhlasí.

VAS upozorňuje, že v souladu s ustanovením § 159 odst. (1) - (3) zák. č. 183/2006 Sb. v platném znění projektant odpovídá za správnost, celistvost, úplnost a následně i bezpečnost stavby provedené podle jím zpracované projektové dokumentace pro vydání územního rozhodnutí a proveditelnost stavby podle této dokumentace, jakož i za technickou a ekonomickou úroveň projektu technologického zařízení včetně vlivů na životní prostředí. Je povinen dbát právních předpisů a obecných požadavků na výstavbu vztahujících se ke konkrétnímu stavebnímu záměru a působit v součinnosti s příslušnými dotčenými orgány.

2. Stanovisko k realizaci stavby „Lávky Žďár nad Sázavou“ a to SO 101, SO 201, SO 401, SO 402, SO 403 a SO 501.

- 2.1. Před zahájením realizace stavby požadujeme nejprve provést vytyčení trasy vodovodu a kanalizace ve správě VAS včetně vodovodních a kanalizačních přípojek.

Vytyčení vodovodu ve správě VAS Vám na objednávku zajistí útvar dispečinku VAS (telefon: 566 651 159, 724 102 777).

Vytyčení kanalizace ve správě VAS Vám na objednávku zajistí mistr provozu kanalizací a ČOV Žďár nad Sázavou, Ing. Laštovička (telefon: 566 620 888, 720 510 010).

Za vytyčení vodovodních a kanalizačních přípojek nacházejících se v zájmovém území stavby je v souladu se zákonem č. 274/2001 Sb. § 3, odst. (3) v platném znění zodpovědný jejich majitel – majitel pozemku či stavby připojených na vodovod a kanalizaci, neprokáže-li se opak.

- 2.2. V rámci realizace stavby požadujeme respektovat ochranné pásmo:

- vodovodu a kanalizace ve správě VAS v souladu se zákonem č. 274/2001 Sb. § 23, odst. (3) v platném znění – 1,5 m
- vodovodních přípojek v souladu s ČSN 75 5411, článek 4.4 – 1,5 m
- kanalizačních přípojek v souladu s ČSN 75 6101, článek 6.1.13 – 0,75 m.

- 2.3. Křížení inženýrských sítí s vodovodem a kanalizací ve správě VAS s vodovodními a kanalizačními přípojkami musí být pod úhlem v rozmezí 90 - 60° při respektování minimální svislé vzdálenosti v souladu s ČSN 73 6005. Zemní kabelové rozvody musí být uloženy do chráničky.

- 2.4. V zájmovém území stavby nesmí být po ukončení stavby v ochranném pásmu vodovodu a kanalizace ve správě VAS včetně přípojek provedeny terénní úpravy, při nichž by došlo ke snížení či výraznému navýšení terénu nad vodovodem a kanalizací ve správě VAS a přípojkami v rozporu se zákonem č. 274/2001 Sb. § 23, odst. (5), písmeno d) v platném znění, v rozporu s ČSN 75 5401, s ČSN 75 5411, s ČSN 75 6101 a s ČSN 73 6005.

Poklapy ovládacích prvků vodovodu a kanalizace ve správě VAS (*hydranty, šoupata, uzávěry vodovodních přípojek a kanalizační šachty*) musí být osazeny do nové nivelety upraveného terénu a musí být trvale volně přístupné.

Požadavky VAS na úpravy kanalizačních šachet:

- Pokud dojde ke změně nivelety plochy, je investor povinen upravit niveletu poklopů. Způsob společného provedení je povinen odsouhlasit s provozovatelem kanalizace.
- Šachta musí být vodotěsná. Prefabrikáty musí být vyrobeny z hutných vodostavebních pohledových betonů tř. min. C 40/50, XA1, XF4.

- Vstupní komín šachet musí být zhotoven z rovných železobetonových stokových skruží DN 1000 mm, tloušťka stěny 120 mm. Ve skružích musí být zabudovaná stupadla s PE povlakem. Spoje jednotlivých dílů musí být provedeny na polodrážku a musí být těsněny chlopňovým pryžovým profilem nasazeným na špici dílce. Při montáži se na těsnění rovnoměrně nanese souvislá vrstva schváleného kluzného prostředku (např. DS GLEITMITTEL B05, neředěné mazlavé mýdlo apod.). Je zakázáno použití tuků a olejů. Po montáži šachtových dílců je nutné provést zatmelení manipulačních úchytů vodotěsným tmelem na bázi cementu (ERGELIT, IZOLSAN, PCI Polyfix, apod.)
- Na rovné skruže je nasazena kónická skruž. Pro vstup do šachty je v kónické skruži umístěno jedno kapsové stupadlo.
- Pro vyrovnání nivelety se použijí vyrovnávací betonové prstence DN 625 v max. počtu 2 ks do max. výšky 240 mm. Nad tuto výšku se požaduje použít vždy díl šachty DN 1000/250 mm. Vzájemné spojení prstenců, spojení prstence s přechodovou deskou či přechodovou skruží a vyrovnání poklopu do nivelety terénu se provádí pomocí speciálních malt či tmelů (ERGELIT, IZOLSAN, PCI Polyfix, apod.) s minimální pevností 45 MPa a minimální tloušťkou vrstvy 20 mm. Tmel se v dostatečné vrstvě rovnoměrně nanese na spodní část. Po nasazení horní části dojde k vytlačení hmoty, která se odstraní a zahladí.

2.5. Ke kontrole výše uvedených podmínek požadujeme přizvat:

- vodovod ve správě VAS a vodovodní přípojky (na veřejném prostranství) - mistra provozu vodovodů Žďár nad Sázavou, pana Inwalda (telefon: 566 651 106, 602 171 265)
- kanalizace ve správě VAS a kanalizační přípojky (na veřejném prostranství) - mistra provozu kanalizací a ČOV Žďár nad Sázavou, Ing. Laštovičku (telefon: 566 620 888, 720 510 010).

O vlastních kontrolách musí být sepsány zápisy – **příloha č. 1.1. a 1.2.**

2.6. Případné škody na zařízení ve správě VAS způsobené stavbou „Lávky Žďár nad Sázavou“ hradí investor. Případné přeložky zařízení ve správě VAS vyvolané stavbou „Lávky Žďár nad Sázavou“ hradí dle zákona č. 274/2001 Sb. § 24 v platném znění investor.

2.7. Kladné stanovisko VAS k vydání kolaudačního souhlasu na předmětnou stavbu popřípadě kladné stanovisko pro uvedení předmětné stavby do užívání vyhotoví VAS až po předložení dokladů uvedených v bodě 2.5. a dále po předložení níže uvedeného geodetického zaměření stavby.

Doklady uvedené v bodě č. 2.7. prosím předávejte:

- osobně na VAS v úředních dnech (pondělí od 7:00 až 11:00 hod, 12:00 až 15:00 hod, středa od 7:00 až 11:00 hod, 12:00 až 17:00 hod) – Ing. Jiřímu Šemrincovi
- osobně na VAS mimo úřední dny na podatelnu VAS – dveře č. 18
- zasláním elektronicky na e-mailovou adresu: semrinec@vaszr.cz
- zasláním na adresu - VAS, Studentská 1133, 591 21 Žďár nad Sázavou

3. Stanovisko k uvedení stavby do provozu – „SO 301 - Přeložka kanalizace – Nábřeží“

Při písemném předání a převzetí dokončené stavby vodovodu a provozovateli k uvedení stavby do provozu požaduje VAS předat od investora tyto technické a provozní doklady:

1. Veškeré doklady uvedené v čl. 3.
2. Stejnopis Dohody o předání a převzetí přeložky mezi investorem a SVK Žďársko.
3. Podklady pro zařazení do evidence majetku (rozdělení majetku podle klasifikace stavebních děl CZ CC včetně doplnění o ostatní náklady investora).
4. Stavební deník - originál.
5. Vodoprávní, stavební doklady s nabytím právní moci.
6. Záznam z prohlídky prům. kamerou kanalizace i s protokoly v programu CITI.

7. Seznam očíslovaných odbočení k přípojkám, které byly provedeny v rámci stavby, i s uvedením č. popisného, popř. č. parcely nebo uliční vpustě.
8. Geometrický plán pro zřízení věcného břemene - 6 paré.

Požadujeme, aby stavební dozor vykonával pověřený pracovník VAS, divize Žďár n. S.

4. Vyjádření pro stavební úřad k vydání společného povolení

S vydáním společného povolení na stavbu „Lávky Žďár nad Sázavou, SO 301 - přeložka kanalizace - Nábřežní“ VAS, divize Žďár n. S.

souhlasí za předpokladu dodržení následujících podmínek:

- A. K předání staveniště požadujeme přizvat zástupce provozovatele, VAS, divize Žďár nad Sázavou, oddělení inženýringu po telefonické domluvě s Ing. Kalábovou - tel. 566 651 152.
- B. VAS, divizi Žďár n. S. budou předány před podáním žádosti o kolaudační souhlas tyto doklady k SO 3001:
 1. Zápis o předání a převzetí stavby (případně zápis o odstranění vad a nedodělků z předání stavby).
 2. Atesty, prohlášení o shodě a další doklady od použitých materiálů a zařízení - část stavební.
 3. Doklad o převzetí inženýrských sítí dotčených stavbou.
 4. Doklad o převzetí pozemků dotčených stavbou po ukončení stavby.
 5. Doklady o způsobu likvidace vzniklých odpadů dle zákona č. 185/2001 Sb. („Zákon o odpadech a o změně některých dalších zákonů“).
 6. Protokoly o zkouškách vodotěsnosti kanalizačního potrubí včetně šachet.
 7. Dokumentace skutečného provedení stavby v papírové i elektronické podobě - část stavební.
 8. Geodetické zaměření stavby včetně odbočení v listinné podobě i v prostředí MicroStation (formát dgn) podle směrnice VAS č. 7/99.
 9. Geodetické zaměření celé stavby v listinné podobě i v prostředí MicroStation (v souřadném systému S-JTSK, data ve formátu dgn).
 10. Stanovisko VAS o provedené kontrole a převzetí dokladů prokazujících splnění podmínek ochrany zařízení ve správě VAS dotčených stavbou.

Toto vyjádření vydává VAS v zastoupení SVK Žďársko podle čl. VI, odst. 7., písmeno a) Smlouvy o nájmu, provozování a správě vodovodů a kanalizací uzavřené mezi výše uvedenými stranami dne 31. 12. 2013.

Platnost tohoto stanoviska a vyjádření je jeden rok.

Upozorňujeme: Vlastnictví kanalizace se po provedení přeložky nemění (zákon 274/2001 Sb. § 24 odst.(3)).

VODÁRENSKÁ
AKČIOVÁ SPOLEČNOST, a. s.
Soběšická 820/156, Lesná, 638 00 Brno
Divize Žďár nad Sázavou
Studentská 1133, 591 21 Žďár nad Sázavou

Ing. Karel Fuchs
ředitel divize

Příloha

Přílohy k bodu vyjádření č. 2.5.

Na vědomí

VAS, provoz ČOV Žďár nad Sázavou, provoz VOD Žďár nad Sázavou, Ing. Šemrinc
VAS, TÚ, Ing. Kalábová, p. Klímová