



AKCE:	REKONSTRUKCE RYBNÍKA VELKÝ ŽĎÁRSKÝ	 AGROPROJEKT PSO s.r.o. Slavičkova 840/1b, 63800 Brno tel. 518 322 308 / 533 033 931		
KAT. ÚZEMÍ:	MĚSTO ŽĎÁR [795232]	VED. PROJEKTANT:	Ing. J. HERMANY	
OBEC:	ŽĎÁR NAD SÁZAVOU [595209]	AUT. INŽENÝR:	Ing. J. HERMANY	
OKRES:	ŽĎÁR NAD SÁZAVOU [3714]	PROJEKTANT:	Ing. O. ŠPAČEK	
KRAJ:	VYSOČINA [108]	PROJEKTANT:		
OBJEDNATEL:	MĚSTO ŽĎÁR NAD SÁZAVOU, ŽIŽKOVA 227/1, ŽĎÁR N. S.	STUPEŇ:	DPS	
OBSAH:	DOKLADOVÁ ČÁST	Č. ZAKÁZKY:	105-3344-23	
		DATUM:	říjen 2023	
		PŘÍLOHA:	E	

Seznam dokladů

1	Archeologický ústav Žádost o vyjádření ke stavební činnosti
2	CETIN Vyjádření o existenci sítí
3	ČD - Telematika a.s. Vyjádření o existenci sítí
4	ČEPS Vyjádření o existenci sítí
5	ČEZ Distribuce a.s. ČEZ Distribuce a.s., Vyjádření o existenci sítí
6	ČEZ ICT Services, a. s. ČEZ ICT Services, a. s., Vyjádření o existenci sítí
7	ČEZ Telco Pro Services, a. s. ČEZ Telco Pro Services, a.s., Vyjádření o existenci sítí
8	EG.D, a.s. Vyjádření o existenci sítí
9	GasNet, s.r.o. Vyjádření o existenci sítí
10	Město Žďár nad Sázavou Odbor komunálních služeb, vyjádření o existenci sítí
11	Město Žďár nad Sázavou Odbor rozvoje a územního plánování, závazné stanovisko
12	Město Žďár nad Sázavou Odbor životního prostředí, předprojektové vyjádření
13	Město Žďár nad Sázavou Odbor životního prostředí, souhrnné vyjádření
14	Město Žďár nad Sázavou OŽP, orgán ochrany ZPF, souhlas k odnětí půdy ze ZPF
15	Město Žďár nad Sázavou OŽP, orgán ochrany přírody a krajiny, povolení pokácení dřevin rostoucích mimo les
16	Město Žďár nad Sázavou OŽP, orgán ochrany ZPF, stanovisko k zásahu do významného krajinného prvku
17	MěÚ Nové Město na Moravě OŽP, orgán ochrany ZPF, souhlas s použitím sedimentu na ZPF
18	Ministerstvo obrany Sekce ekonomická a majetková, vyjádření k technické infrastruktuře
19	Národní památkový ústav Vyjádření k projektové přípravě
20	Nej.cz (itself s.r.o.) Vyjádření o existenci sítí
21	Obvodní báňský úřad Vyjádření k projektové přípravě
22	Povodí Vltavy, s. p. Vyjádření k projektové přípravě
23	Povodí Vltavy, s. p. Vyjádření k projektové dokumentaci
24	SATT a.s. Vyjádření o existenci sítí
25	T-Mobile Czech Republic a.s. Vyjádření o existenci sítí
26	Vodafone Czech Republic a.s. Vyjádření o existenci sítí
27	Vodárenská akciová společnost a.s. Vyjádření o existenci sítí
28	Vodárenská akciová společnost a.s. Vyjádření k projektové dokumentaci
29	ENVIREX, spol. s.r.o. Nové Město na Moravě Výsledek rozboru vzorku rybníčního sedimentu
30	ZD Nové Město na Moravě, družstvo Souhlas uživatele orné půdy s uložením sedimentu na ZPF
31	VODNÍ DÍLA - TBD a. s. Posudek TBD
32	AGROPROJEKT PSO s r.o. Zápis z kontrolního dne 12.4.2022 na MěÚ ve Žďáře nad Sázavou
33	AGROPROJEKT PSO s r.o. Zápis z kontrolního dne 15.6.2022 na MěÚ ve Žďáře nad Sázavou
34	Ateliér Sendler - Radilová Zápis z koordinační schůzky 2.8.2023
35	AGROPROJEKT PSO s r.o. Zápis z kontrolního dne 5.9.2023 na MěÚ ve Žďáře nad Sázavou
36	Město Žďár nad Sázavou Odbor životního prostředí, společné povolení

AGROPROJEKT PSO s.r.o.

Ing. Ondřej Špaček

Slavíčková 840/1b

638 00 Brno

Vaše č. j.

ze dne
21. 2. 2022naše č. j.
ARUB/1526/2022
Mvyřizuje
Mgr. et Mgr. Róbert Antal
515 911 121v Brně dne
21. 2. 2022**Vyjádření k projektové dokumentaci ke stavbě „POVODÍ RYBNÍKA VELKÝ POSMĚCH A VELKÝ ŽDÁRSKÝ, ŽDÁR NAD SÁZAVOU – PD“, k. ú. Město Žďár, okr. Žďár nad Sázavou**

Archeologický ústav Akademie věd ČR, Brno, v. v. i., upozorňuje, že výše uvedená stavba se uskuteční na území s archeologickými nálezy. Území dotčené stavbou je chráněno jako veřejný zájem podle zvláštních právních předpisů, zejména dle § 22 odst. 2 zákona č. 20/1987 Sb., o státní památkové péči, v platném znění. Má-li dojít při provádění stavební činnosti na území s archeologickými nálezy k jakýmkoliv zásahům do terénu (skrývka, hloubení výkopů, apod.), je třeba předpokládat narušení nebo odkrytí archeologických nálezů a situací, čímž vzniká nutnost provedení záchranného archeologického výzkumu.


POUČENÍ:

1. Stavebník je dle § 22 odst. 2 zákona č. 20/1987 Sb., o státní památkové péči, v platném znění, povinen písemně ohlásit termín zahájení zemních prací již od doby přípravy stavby, Archeologickému ústavu Akademie věd ČR, Brno, v. v. i., a umožnit jemu nebo oprávněné organizaci provedení záchranného archeologického výzkumu na dotčeném území.
2. Pro bezproblémový průběh výzkumu a stavebních prací doporučuje Archeologický ústav Akademie věd ČR, Brno, v. v. i., stavebníkovi splnit oznamovací povinnost alespoň 30 dní před zahájením zemních prací. Na oznámení lze využít formuláře dostupné na <http://arub.cz/informace-pro-stavebniky/index.html>. Mezi náležitosti oznámení patří mimo jiné předpokládané datum zahájení stavební činnosti a její lokalizace formou uvedení parcelních čísel nebo připojení základní projektové dokumentace.
3. Výzkum je dle § 22 odst. 1 a odst. 2 zákona č. 20/1987 Sb., o státní památkové péči, v platném znění, prováděn na základě dohody uzavřené mezi stavebníkem a Archeologickým ústavem AV ČR nebo oprávněnou organizací. V případě nedohody určí podmínky výzkumu příslušný krajský úřad (srov. § 22 odst. 1 zákona č. 20/1987 Sb., o státní památkové péči, v platném znění).
4. Za standardních okolností je záchranný archeologický výzkum prováděn formou dohledu zemních prací, případně formou plošného terénního výzkumu předstihově nebo souběžně se stavební činností. Konkrétní podmínky provedení záchranného archeologického výzkumu jsou blíže specifikovány v příslušné dohodě, uzavřené mezi stavebníkem a Archeologickým ústavem AV ČR nebo oprávněnou organizací dle § 22 odst. 1 zákona č. 20/1987 Sb., o státní památkové

pěči, v platném znění.

5. Úhrada nákladů záchranného archeologického výzkumu se řídí ustanovením § 22 odst. 2 zákona č. 20/1987 Sb., o státní památkové péči, v platném znění.
6. Dojde-li během prací k odkrytí archeologických nálezů mimo záchranný archeologický výzkum, je stavebník povinen neprodleně oznámit tento nález příslušnému stavebnímu úřadu a orgánu státní památkové péče a zároveň učinit opatření nezbytná k tomu, aby nálezy nebyly poškozeny nebo zničeny, tj. především v místě nálezu práce přerušit – viz § 176 zákona č. 183/2006 Sb., stavební zákon, v platném znění.

S pozdravem


PhDr. Lumír Poláček, CSc.
ředitel

ARCHEOLOGICKÝ ÚSTAV
AV ČR, BRNO, v.v.i.
Podatelna
602 00 Brno, Čechyňská 363/19
Česká republika

VYJÁDŘENÍ O EXISTENCI SÍTĚ ELEKTRONICKÝCH KOMUNIKACÍ
společnosti CETIN a.s.
(„Vyjádření“)

A VŠEOBECNÉ PODMÍNKY OCHRANY SÍTĚ ELEKTRONICKÝCH KOMUNIKACÍ
společnosti CETIN a.s.
(„Všeobecné podmínky ochrany SEK“)

toto Vyjádření a Všeobecné podmínky ochrany SEK je vydané dle ustanovení § 101 zákona č. 127/2005 Sb., o elektronických komunikacích a o změně některých souvisejících zákonů, v účinném znění („**Zákon o elektronických komunikacích**“), a dle ustanovení § 161 zákona č. 183/2006 Sb., o územním plánování a stavebním řádu, v účinném znění („**Stavební zákon**“), a dle příslušných ustanovení zákona č. 89/2012 Sb., občanský zákoník, v účinném znění („**Občanský zákoník**“)

Číslo jednací: 558976/22

Číslo žádosti: 0122 407 773 („Žádost“)

Název akce („ Stavba “)	Rekonstrukce rybníka Velký Žďárský	
Důvod vydání Vyjádření („ Důvod vyjádření “)	Informace o poloze sítě	
Žadatel	AGROPROJEKT PSO s.r.o.	
Stavebník	Město Žďár nad Sázavou, Žižkova 227/1, Žďár nad Sázavou, 59101	
Zájmové území	Okres	Žďár nad Sázavou
	Obec	Žďár nad Sázavou
	Kat. území / č. parcely	Město Žďár
Platnost Vyjádření	22. 2. 2024 („Den konce platnosti Vyjádření“)	

Žadatel Žádostí určil a vyznačil Zájmové území, jakož i určil Důvod Vyjádření.

Na základě určení a vyznačení Zájmového území Žadatelem a na základě určení Důvodu Vyjádření vydává společnost CETIN a.s. následující Vyjádření:

Dojde ke střetu se sítí elektronických komunikací (dále jen „SEK“) společnosti CETIN a.s.

- (I) Na Žadatelem určeném a vyznačeném Zájmovém území se vyskytuje SEK společnosti CETIN a.s.; a
- (II) Stavebník nebo jím pověřená třetí osoba je povinen řídit se Všeobecnými podmínkami ochrany SEK, které jsou nedílnou součástí Vyjádření; a
- (III) pro případ, že bude nezbytné přeložení SEK, zajistí vždy takové přeložení SEK její vlastník, společnost CETIN a.s. Stavebník, který vyvolal překládku SEK je dle ustanovení § 104 odst. 17 Zákona o elektronických komunikacích povinen uhradit společnosti CETIN a.s. veškeré náklady na nezbytné úpravy dotčeného úseku SEK, a to na úrovni stávajícího technického řešení; a
- (IV) pro účely přeložení SEK dle bodu (III) tohoto Vyjádření je Stavebník povinen uzavřít se společností CETIN a.s. Smlouvu o realizaci překládky SEK; a
- (V) Stavebník a/nebo Žadatel není oprávněn užít toto Vyjádření k podání jakékoliv žádosti o vydání jakéhokoliv správního rozhodnutí či jiného rozhodnutí majícího obdobný charakter.

Číslo jednací: 558976/22

Číslo žádosti: 0122 407 773

Vyjádření je platné pouze pro Zájmové území určené a vyznačené Žadatelem, jakož i pro Důvod Vyjádření stanovený a určený Žadatelem v Žádosti.

Vyjádření pozbývá platnosti i) dnem, kdy je Žadatelem a/nebo Stavebníkem použito k podání žádosti o vydání jakéhokoliv správního rozhodnutí či jiného rozhodnutí majícího obdobný charakter a/nebo dnem zahájení jakéhokoliv správního rozhodnutí či jiného rozhodnutí majícího obdobný charakter, ve kterém bylo Vyjádření použito, ii) uplynutím doby platnosti v tomto Vyjádření uvedeného, iii) změnou rozsahu Zájmového území či změnou Důvodu Vyjádření uvedeného v Žádosti a/nebo iv) porušením Všeobecných podmínek ochrany SEK, to vše v závislosti na tom, která ze skutečností rozhodná pro pozbytí platnosti Vyjádření nastane nejdříve.

Společnost CETIN a.s. vydáním tohoto Vyjádření poskytla Žadateli pro Žadatelem určené a vyznačené Zájmové území veškeré informace o SEK dostupné společnosti CETIN a.s. ke dni podání Žádosti.

Ze strany společnosti CETIN a.s. může v některých případech docházet ke zpracování Vašich osobních údajů. Ke zpracování Vašich osobních údajů dochází vždy v souladu s platnými právními předpisy. Konkrétní zásady a podmínky zpracování osobních údajů společností CETIN a.s. jsou dostupné na <https://www.cetin.cz/zasady-ochrany-osobnich-udaju>.

V případě dotazů k Vyjádření kontaktujte prosím asistenční linku 800 630 630.

Přílohami Vyjádření jsou:

- *Všeobecné podmínky ochrany SEK*
- *Informace k vytýčení SEK ve vlastnictví společnosti CETIN a.s.*
- *Situační výkres (obsahuje Zájmové území určené a vyznačené Žadatelem a výřezy účelové mapy SEK)*

Vyjádření vydala společnost **CETIN a.s.** dne: 22. 2. 2022.



CETIN a.s.
Českomoravská 2510/19, Libeň
190 00 Praha 9
DIČ: CZ04084063

102

Číslo jednací: 558976/22

Číslo žádosti: 0122 407 773

VŠEOBECNÉ PODMÍNKY OCHRANY SÍTĚ ELEKTRONICKÝCH KOMUNIKACÍ společnosti CETIN a.s.**1. PLATNOST VŠEOBECNÝCH PODMÍNEK**

- i) Tyto Všeobecné podmínky ochrany sítě elektronických komunikací (dále jen „VPOSEK“) tvoří součást Vyjádření (jak je tento pojem definován níže v článku 2 VPOSEK).
- ii) V případě rozporu mezi Vyjádřením a těmito VPOSEK mají přednost ustanovení Vyjádření, pokud není těmito VPOSEK stanoveno jinak.

2. DEFINICE

Níže uvedené termíny, jsou-li použity v těchto VPOSEK a uvozeny velkým písmenem, mají následující význam, není-li těmito VPOSEK a/nebo Příslušnými požadavky stanoveno výslovně jinak:

„**CETIN**“ znamená CETIN a.s. se sídlem Českomoravská 2510/19, Libeň, 190 00 Praha 9, IČO: 04084063, zapsaná v obchodním rejstříku vedeném Městským soudem v Praze pod spz. B 20623;

„**Den**“ je kalendářní den;

„**Kabelovod**“ podzemní zařízení sestávající se z tělesa Kabelovodu a kabelových komor, sloužící k zatahování kabelů a ochranných trubek;

„**Občanský zákoník**“ znamená zákon č. 89/2012 Sb., občanský zákoník, v účinném znění;

„**POS**“ je zaměstnanec společnosti CETIN, pověřený ochranou sítě, Pavel Kubiš, tel.: 724 053 840, e-mail: pavel.kubis@cetin.cz;

„**Pracovní den**“ znamená Den, kromě soboty, neděle, a státních svátků a ostatních svátků ve smyslu zákona č. 245/2000 Sb., o státních svátcích, o významných dnech a o dnech pracovního klidu, v účinném znění;

„**Příslušné požadavky**“ znamená jakýkoli a každý příslušný právní předpis, vč. technických norem, nebo normativní právní akt veřejné správy či samosprávy, nebo jakékoli rozhodnutí, povolení, souhlas nebo licenci, včetně podmínek, které s ním souvisí;

„**Překládka**“ je stavba spočívající ve změně trasy vedení SEK ve vlastnictví CETIN nebo přemístění zařízení SEK ve vlastnictví CETIN; Stavebník, který Překládku vyvolal, je dle ustanovení § 104 odst. 17 Zákona o elektronických komunikacích povinen uhradit společnosti CETIN veškeré náklady na nezbytné úpravy dotčeného úseku SEK, a to na úrovni stávajícího technického řešení;

„**SEK**“ je síť elektronických komunikací ve vlastnictví CETIN;

„**Stavba**“ je stavba a/nebo činnost ve vztahu, k níž bylo vydáno Vyjádření, a je prováděna Stavebníkem a/nebo Žadatelem v souladu s Příslušnými požadavky, povolená příslušným správním rozhodnutím vydaným dle Stavebního zákona;

„**Stavebník**“ je osoba takto označená ve Vyjádření;

„**Stavební zákon**“ je zákon č. 183/2006 Sb., o územním plánování a stavebním řádu;

„**Vyjádření**“ je vyjádření o existenci sítě elektronických komunikací vydané společností CETIN dne 22. 2. 2022 pod č.j. 558976/22;

„**Zájmové území**“ je území označené Žadatelem a/nebo Stavebníkem v Žádosti;

„**Situační výkres**“ je výkres, který je přílohou Vyjádření a obsahuje Zájmové území určené a vyznačené Žadatelem v Žádosti a výřezy účelové mapy SEK;

„**Zákon o elektronických komunikacích**“ je zákon č. 127/2005 Sb., o elektronických komunikacích a o změně některých souvisejících zákonů, v účinném znění;

„**Žadatel**“ je osoba takto označená ve Vyjádření.

„**Žádost**“ je žádost, kterou Žadatel a/nebo Stavebník požádal CETIN o vydání Vyjádření.

3. PLATNOST A ÚČINNOST VPOSEK

Tyto VPOSEK jsou platné a účinné dnem odeslání Vyjádření na i) adresu elektronické pošty Stavebníka a/nebo Žadatele uvedenou v Žádosti nebo ii) adresu pro doručení prostřednictvím poštovní přepravy uvedenou Stavebníkem a/nebo Žadatelem v Žádosti.

4. OBECNÁ PRÁVA A POVINNOSTI STAVEBNÍKA A/NEBO ŽADATELE

- (i) Stavebník, Žadatel je výslovně srozuměn s tím, že SEK je veřejně prospěšným zařízením, byla zřízena ve veřejném zájmu a je chráněna Příslušnými požadavky.
- (ii) SEK je chráněna ochranným pásmem, jehož rozsah je stanoven (a) ustanovením § 102 Zákona o elektronických komunikacích a/nebo (b) právními předpisy účinnými před Zákonom o elektronických komunikacích, není-li Příslušnými požadavky stanoveno jinak.
- (iii) Stavebník, Žadatel nebo jím pověřená třetí osoba, je povinen při provádění Stavby nebo jiných prací, při odstraňování havárií a projektování staveb, řídit se Příslušnými požadavky, správnou praxí v oboru stavebnictví a technologickými postupy a je povinen učinit veškerá nezbytná opatření vyžadovaná Příslušnými požadavky k ochraně SEK před poškozením. Povinnosti dle tohoto odstavce má Stavebník rovněž ve vztahu k SEK, které se nachází mimo Zájmové území.
- (iv) Při zjištění jakéhokoli rozporu mezi údaji v Situačním výkresu, který je přílohou Vyjádření a skutečným stavem, je Stavebník a/nebo Žadatel povinen bez zbytečného odkladu, nejpozději Den následující po zjištění takové skutečnosti, zjištěný rozpor oznámit POS.
- (v) Stavebník, Žadatel nebo jím pověřená třetí osoba, je povinen každé poškození či krádež SEK bezodkladně, nejpozději Den následující po zjištění takové skutečnosti, oznámit takovou skutečnost dohledovému centru společnosti CETIN na telefonní číslo +420 238 464 190.
- (vi) Bude-li Stavebník, Žadatel nebo jím pověřená třetí osoba na společnosti CETIN požadovat, aby se jako účastník správního řízení, pro jehož účely bylo toto Vyjádření vydáno, vzdala práva na odvolání proti rozhodnutí vydanému ve správním řízení, je oprávněn kontaktovat POS.

5. POVINNOSTI STAVEBNÍKA PŘI PŘÍPRAVĚ STAVBY

- (i) Při projektování Stavby je Stavebník povinen zajistit, aby projektová dokumentace Stavby (i) zohledňovala veškeré požadavky na ochranu SEK vyplývající z Příslušných požadavků, zejména ze Zákona o elektronických komunikacích a Stavebního zákona, (ii) respektovala správnou praxi v oboru stavebnictví a technologické postupy a (iii) umožňovala, aby i po provedení a umístění Stavby dle takové projektové dokumentace byla společnost CETIN, jako vlastník SEK schopna bez jakýkoliv omezení a překážek provozovat SEK, provádět údržbu a opravy SEK.
- (ii) Nebude-li možné projektovou dokumentaci zajistit některý, byť i jeden z požadavků dle předchozího odstavce (i) a/nebo umístění Stavby by mohlo způsobit, že nebude naplněn některý, byť i jeden z požadavků dle předchozího odstavce (i), vyvolá Stavebník Překládku.
- (iii) Při projektování Stavby, která se nachází nebo je u ní zamýšleno, že se bude nacházet v ochranném pásmu radiových tras společnosti CETIN a překračuje výšku 15 m nad zemským povrchem, a to včetně dočasných objektů zařízení staveníště (jeřáby, konstrukce, atd.) je Stavebník povinen písemně kontaktovat POS za účelem získání konkrétního stanoviska a podmínek k ochraně radiových tras společnosti CETIN a pro určení, zda Stavba vyvolá Překládku. Ochranné pásmo radiových tras v šíři 50m je zakresleno do situačního výkresu, který je součástí tohoto Vyjádření.

VŠEOBECNÉ PODMÍNKY OCHRANY SÍTĚ ELEKTRONICKÝCH KOMUNIKACÍ společnosti CETIN a.s.

Číslo jednací: 558976/22

Číslo žádosti: 0122 407 773

- (iv) Pokud se v Zájmovém území nachází podzemní silové vedení (NN) ve vlastnictví společnosti CETIN, je Stavebník povinen ve vztahu k projektové dokumentaci zajistit totéž, co je uvedeno pod písm (i) tohoto článku 5, přičemž platí, že Stavebník vyvolá Překládku v případech uvedených pod písm (ii) tohoto článku 5.
- (v) Stavebník je povinen při projektování Stavby, která je stavbou (a) zařízení silových elektrických sítí (VN, VVN a ZVVN) a/nebo (b) trakčních vedení, provést výpočet či posouzení rušivých vlivů na SEK, zpracovat ochranná opatření, to vše dle a v souladu s Příslušnými požadavky. Stavebník je povinen nejpozději třicet (30) Dnů před podáním žádosti o vydání příslušného správního rozhodnutí k umístění Stavby dle Stavebního zákona předat POS výpočet či posouzení rušivých vlivů na SEK a zpracovaná ochranná opatření.
- (vi) Je-li Stavba v souběhu s Kabelovodem, nebo Kabelovod kříží, je Stavebník povinen nejpozději ke Dni, ke kterému započne se zpracováním projektové dokumentace ke Stavbě, oznámit POS a zpracovat POS (a) veškeré případy, kdy trajektorie podvrtní a protlaků budou vedeny ve vzdálenosti menší, než je 1,5 m od Kabelovodu a (b) jakékoliv výkopové práce, které budou nebo by mohly být vedeny v úrovni či pod úrovní Kabelovodu nebo kabelové komory.
- (vii) Je-li Stavba umístěna nebo má být umístěna v blízkosti Kabelovodu, ve vzdálenosti menší, než jsou 2 m nebo kříží-li Stavba Kabelovod ve vzdálenosti menší, než je 0,5 m nad nebo kdekoliv pod Kabelovodem, je Stavebník povinen předložit POS k posouzení zakreslení Stavby v příčných řezech, přičemž do příčného řezu je Stavebník rovněž povinen zakreslit profil kabelové komory.

6. POVINNOSTI STAVEBNÍKA PŘI PROVÁDĚNÍ STAVBY

- (i) Stavebník je před započítím jakýchkoliv zemních prací ve vztahu ke Stavbě povinen vytyčit trasu SEK na terénu dle Příslušných požadavků a dle Stavebního zákona. S vytyčenou trasou SEK je Stavebník povinen seznámit všechny osoby, které budou anebo by mohly zemní práce ve vztahu ke Stavbě provádět. V případě porušení této povinnosti bude Stavebník odpovědný společnosti CETIN za náklady a škody, které porušením této povinnosti společnosti CETIN vzniknou a je povinen je společnosti CETIN uhradit.
- (ii) Pět (5) Pracovních dní před započítím jakýchkoliv prací ve vztahu ke Stavbě je Stavebník povinen oznámit společnosti CETIN, že zahájí práce či činnosti ve vztahu ke Stavbě. Písemné oznámení dle předchozí věty zašle Stavebník na adresu elektronické pošty POS a bude obsahovat minimálně číslo jednací Vyjádření a kontaktní údaje Stavebníka.
- (iii) Stavebník je povinen zabezpečit a zajistit SEK proti mechanickému poškození, a to zpravidla dočasným umístěním silničních betonových panelů nad kabelovou trasou SEK. Do doby, než je zajištěna a zabezpečena ochrana SEK proti mechanickému poškození, není Stavebník oprávněn přejíždět vozidly nebo stavební mechanizací kabelovou trasu SEK. Při přepravě vysokých nákladů nebo při projíždění stroji, vozidly či mechanizací pod nadzemním vedením SEK je Stavebník povinen prověřit, zda výška nadzemního vedení SEK je dostatečná a umožňuje spolehlivý a bezpečný způsob přepravy nákladu či průjezdu strojů, vozidel či mechanizace.
- (iv) Při provádění zemních prací v blízkosti SEK je Stavebník povinen postupovat tak, aby nedošlo ke změně hloubky uložení nebo prostorového uspořádání SEK. V místech, kde SEK vystupuje ze země do budovy, rozváděče, na sloup apod. je Stavebník povinen vykonávat zemní práce se zvýšenou mírou opatrnosti, výkopové práce v blízkosti sloupů nadzemního vedení SEK je Stavebník povinen provádět v takové vzdálenosti od sloupu nadzemního vedení SEK,

kteřá je dostatečná k tomu, aby nedošlo nebo nemohlo dojít k narušení stability sloupu nadzemního vedení SEK. Stavebník je povinen zajistit, aby jakoukoliv jeho činností nedošlo bez souhlasu a vědomí společnosti CETIN (a) ke změně nivelety terénu, a/nebo (b) k výsadbě trvalých porostů, a/nebo (c) ke změně rozsahu a změně konstrukce zpevněných ploch. Pokud došlo k odkrytí SEK, je Stavebník povinen SEK po celou dobu odkrytí náležitě zabezpečit proti prověšení, poškození a odcizení.

- (v) Zjistí-li Stavebník kdykoliv během provádění prací ve vztahu ke Stavbě jakýkoliv rozpor mezi údaji v projektové dokumentaci a skutečností, je povinen bezodkladně přerušit práce a oznámit zjištěný rozpor na adresu elektronické pošty POS. Stavebník není oprávněn pokračovat v pracích ve vztahu ke Stavbě do doby, než získá písemný souhlas POS s pokračováním prací.
- (vi) Stavebník není bez předchozího písemného souhlasu společnosti CETIN oprávněn manipulovat s kryty kabelových komor, jakkoliv zakrývat vstupy do kabelových komor, a to ani dočasně, vstupovat do kabelových komor, jakkoliv manipulovat s případně odkrytými prvky SEK či s jakýmkoliv jiným zařízením se SEK souvisejícím. Rovněž bez předchozího písemného souhlasu společnosti CETIN není Stavebník oprávněn umístit nad trasou Kabelovodu jakoukoliv jinou síť technické infrastruktury v podélném směru.
- (vii) Byla-li v souladu s Vyjádřením a těmito VPOSEK odkryta SEK je Stavebník povinen tři (3) Pracovní dny před zakrytím SEK písemně oznámit POS zakrytí SEK a vyzvat ho ke kontrole před zakrytím. Oznámení Stavebníka dle předchozí věty musí obsahovat minimálně předpokládaný Den zakrytí, číslo jednací Vyjádření a kontaktní údaje Stavebníka. Stavebník není oprávněn provést zakrytí do doby, než získá písemný souhlas POS se zakrytím.

7. ROZHODNÉ PRÁVO

Vyjádření a VPOSEK se řídí českým právem, zejména Občanským zákoníkem, Zákonem o elektronických komunikacích a Stavebním zákonem. Veškeré spory z Vyjádření či VPOSEK vyplývající budou s konečnou platností řešeny u příslušného soudu České republiky.

8. PÍSEMNÝ STYK

Písemným stykem či pojmem „písemně“ se pro účely Vyjádření a VPOSEK rozumí předání zpráv jedním z těchto způsobů:

- v listinné podobě;
- e-mailovou zprávou s uznávaným elektronickým podpisem dle zák. č. 297/2016 Sb., o službách vytvářejících důvěru pro elektronické transakce, v účinném znění; a/nebo e-mailovou zprávou zaslánou na adresu POS;

9. ZÁVĚREČNÁ USTANOVENÍ

- (i) Stavebník, Žadatel nebo jím pověřená třetí osoba je počinaje Dnem převzetí Vyjádření povinen užít informace a data uvedená ve Vyjádření pouze a výhradně k účelu, pro který mu byla tato poskytnuta. Stavebník, Žadatel nebo jím pověřená třetí osoba není oprávněn informace a data rozmnožovat, rozšiřovat, pronajímat, půjčovat či jinak umožnit jejich užívání třetí osobou bez předchozího písemného souhlasu společnosti CETIN.
- (ii) Pro případ porušení kterékoliv z povinností Stavebníka, Žadatele nebo jím pověřené třetí osoby, založené Vyjádřením /nebo těmito VPOSEK je Stavebník, Žadatel či jím pověřená třetí osoba odpovědný za veškeré náklady a škody, které společnosti CETIN vzniknou porušením povinností Stavebníka, Žadatele nebo jím pověřené třetí osoby.

Číslo jednací: 558976/22

Číslo žádosti: 0122 407 773

Informace k vytyčení SEK

V případě požadavku na vytyčení SEK společnosti CETIN se, prosím, obraťte na společnosti uvedené níže:

CETIN a.s. - středisko Morava jih

se sídlem: Českomoravská 2510/19, Libeň, 190 00 Praha 9
IČ: 04084063 DIČ: CZ04084063
kontakt: tel: 238461267 obslužná doba po-pa 7 - 15 hod

TEMO-TELEKOMUNIKACE, a.s. - výhradní dodavatel společnosti CETIN a.s.

se sídlem: U Záběhlického zámku 233/15, 106 00 Praha 10
IČ: 25740253 DIČ: CZ25740253
kontakt: Pavel Drdla, mobil: 725871746, e-mail: pavel.drdla@temo.cz;

CONTENT, s.r.o.

se sídlem: Karlov 1246, 594 01 Velké Meziříčí, pobočka: Okružní 28/18, 591 01 Žďár nad Sázavou
IČ: 63492164 DIČ: CZ63492164
kontakt: Martin Kalina, tel/fax: 566521721, mobil: 777702117, e-mail: kalina@content-vm.cz, vytycenisiti@seznam.cz

ELTER, s.r.o.

se sídlem: Straněnská 1149, 539 01 Hlinsko
IČ: 49814419 DIČ: CZ49814419
kontakt: tel.: 469312100, mobil: 731115925, e-mail: elter.hlinsko@xaz.cz
Havel Stanislav, mobil: 736778264, Chadima Zdeněk, mobil: 731115933

GIS-STAVINVEX, a.s.

se sídlem: Pražská 1156, Pelhřimov
IČ: 25163558 DIČ: CZ25163558
kontakt: Petr Novák, mobil: 737 286 334, tel/fax: 596 541 102, e-mail: ostrava@gis-stavinvox.cz

Chadima Zdeněk

se sídlem: Máchova 257, 539 73 Skuteč
IČ: 01222163 DIČ:
kontakt: Zdeněk Chadima, tel: 731115933, e-mail: z.chadima@tiscali.cz

Jiří Novotný, Montáž, údržba a servis tel.sítí - okr. Třebíč, Znojmo

se sídlem: Akad. Práta 524, 675 55 Hrotovice, okr. Třebíč
IČ: 72377259 DIČ:
kontakt: Jiří Novotný, tel.: 568860888, mobil: 777318588, e-mail: novotny.hrotovice@seznam.cz

Josef Joura

se sídlem: Okřešice 53, okres Třebíč, 674 01
IČ: 88282091 DIČ: CZ6312180820
kontakt: Josef Joura, mobil: 602578674, e-mail: josefjoura@seznam.cz

Karel Horský

se sídlem: Poličská 877/36, 568 02 Svitavy - Předměstí
IČ: 01377841 DIČ:
kontakt: Karel Horský, mobil: 602 483 023, e-mail: k.horsky.sy@gmail.com

Číslo jednací: 558976/22

Číslo žádosti: 0122 407 773

K+K ELTEC, s.r.o.

se sídlem: Smetanova 997, 517 41 Kostelec nad Orlicí
IČ: 25277308 DIČ: CZ25277308
kontakt: Radovan Krsek, mobil: 603486395, e-mail: krsek@eltec.cz

PELMONT s.r.o

se sídlem: Vlášnická 1111, 393 01 Pelhřimov
IČ: 25172786 DIČ: CZ25172786
kontakt: Karel Pichl, tel.: 565325325, fax: 565333565, mobil: 602227227, e-mail: pelmont@pelmont.cz

Radim Zabloudil

se sídlem: Tábor 2356/28a, 602 00 Brno - Žabovřesky
IČ: 74899589 DIČ: CZ6210151585
kontakt: Radim Zabloudil, mobil: 602760276, e-mail: radim.zabloudil@seznam.cz

TEMO-TELEKOMUNIKACE, a.s. - výhradní dodavatel společnosti CETIN a.s.

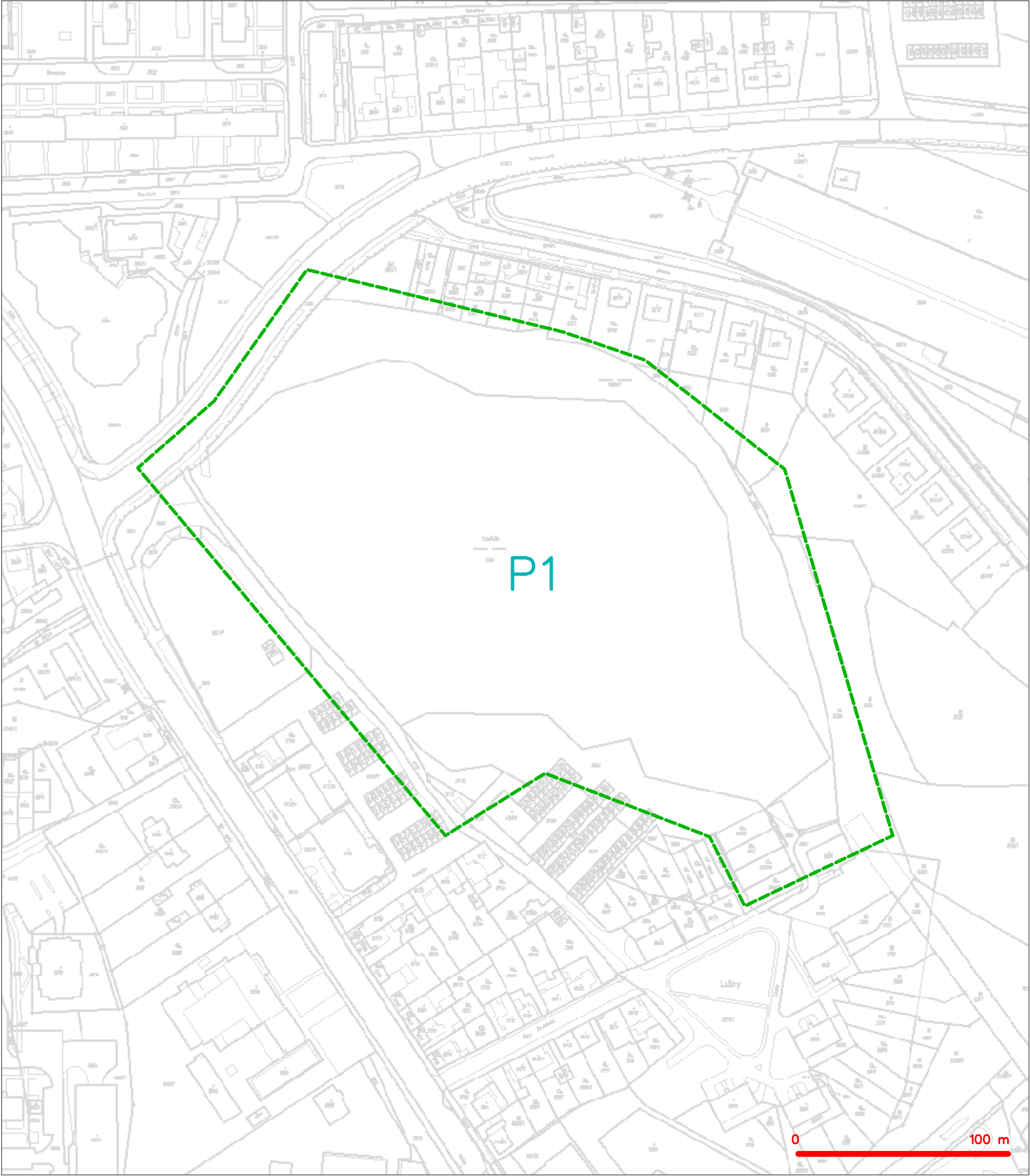
se sídlem: pracoviště Žižkova 832, 580 01 Havlíčkův Brod
IČ: 25740253 DIČ: CZ25740253
kontakt: Jan Dostál, mobil: 602482982, e-mail: jan.dostal@temo.cz

TELEPROG s.r.o.,

se sídlem: Znojemská 4665/78a, 586 01 Jihlava
IČ: 60721197 DIČ: CZ60721197
kontakt: Luboš Štěpnička, tel.: 567322089, fax: 567161319, mobil: 602782898, e-mail: stepnicka@teleprog.cz

Vegacom, a.s.

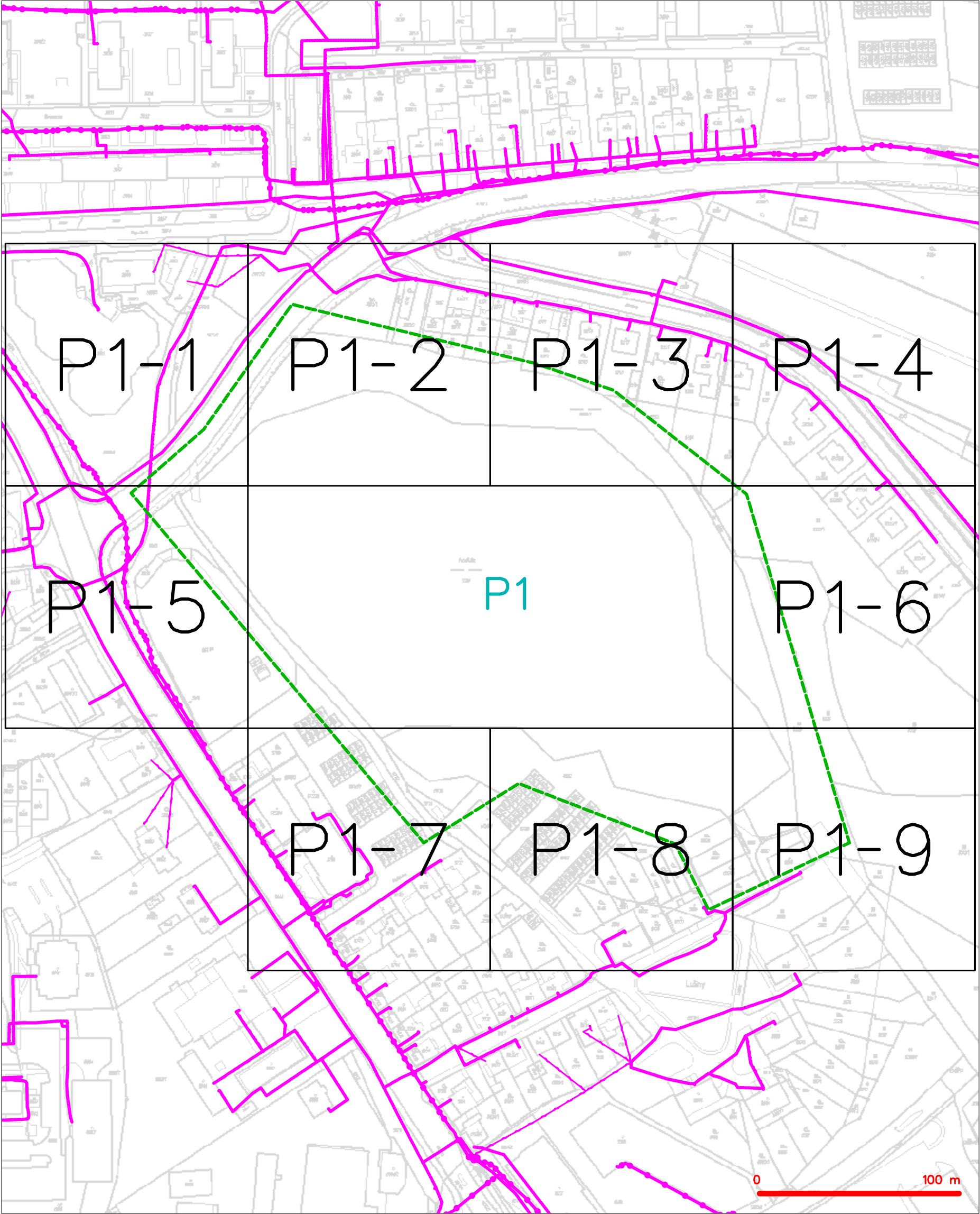
se sídlem: Rantířov 20, (Areál Agropodnik), 588 41 Vyskytná nad Jihlavou
IČ: 25788680 DIČ: CZ25788680
kontakt: Martin Pečar, mobil: 603855658, e-mail: pecar@vegacom.cz
Zdeněk Plšek, mobil: 605232401, e-mail: plsek@vegacom.cz



LEGENDA
----- hranice zájmového území k vyjádření


CETIN a.s.
Českomoravská 2510/19, Libeň
190 00 Praha 9
DIČ: CZ04084063
102

SITUAČNÍ VÝKRES - POLYGON 1



LEGENDA	
	hranice zájmového území k vyjádření
	NV přípojka, území s NV přípojkou CETIN
	zaměřený průběh metalického kabelu
	zaměřený průběh optického kabelu, HDPE trubky nebo souběh optického a metalického kabelu
	nezaměřený průběh metalického kabelu
	nadzemní síť cizí
	nezaměřený průběh optického kabelu, HDPE trubky nebo souběh optického a metalického kabelu
	radiové síť, ochranné pásmo radiové sítě
	nadzemní síť
	neprovozované síť
	podzemní síť cizí
	síť s NV
	kojektor, kabelovod

AGROPROJEKT PSO s.r.o.
Ing. Ondřej Špaček
Slavičkova 840/1b
638 00 Brno

Váš dopis zn.

ze dne

Číslo jednací 1202204114

Datum 22.2.2022

Vyřizuje Pavel Kříž

telefon +420 724 815 186

e-mail Pavel.Kriz@cdt.cz

Věc: **Souhrnné stanovisko k existenci sítí elektronických komunikací v majetku a/nebo ve správě ČD - Telematika a.s. .**

Název stavby: **Rekonstrukce rybníka Velký Žďárský**

V zájmovém území určeném a vyznačeném žadatelem **se nenachází** prostředky sítí elektronických komunikací v majetku a správě ČD - Telematika a.s. a zájmové území nezasahuje do ochranného pásma těchto sítí. Ochranné pásmo sítí elektronických komunikací určuje §102 zák. č. 127/2005 Sb., o elektronických komunikacích.

Vyjádření je platné pouze pro zájmové území vyznačené žadatelem včetně důvodu stanoveného žadatelem.

Vyjádření pozbývá platnosti dne 22.2.2024

ČD - Telematika a.s.
Pernerova 2819/2a
130 00 Praha 3

Žádost o vyjádření k existenci SEK je možné podávat elektronicky na vyjadreni.cdt.cz.



AGROPROJEKT PSO s.r.o.
Ing. Ondřej Špaček
Slavíčkova č.p. 840/1b
638 00 Lesná

(dále jen „žadatel“)

Číslo žádosti	Naše značka	Vyřizuje / linka / e-mail	Místo odeslání / dne
202201849	01849/2022/CEPS	Michal Rotbauer / +420381107239 / rotbauer@ceps.cz	Praha / 22. 2. 2022

Sdělení o poloze technické infrastruktury (přenosové soustavy) podle § 161 zákona č. 183/2006 Sb., stavební zákon

Název záměru: Rekonstrukce rybníka Velký Žďárský (dále jen „Záměr“)

Vážený žadateli,

na základě Vaší žádosti o vydání sdělení podle § 161 zákona č. 183/2006 Sb., stavební zákon, Vám sdělujeme následující.

V území označeném Vaším polygonem (viz příloha č. 1 a 2 tohoto sdělení) se nenachází žádné zařízení přenosové soustavy, ani jeho ochranné pásmo.

Toto sdělení má platnost do 22. 02. 2024

S pozdravem

ČEPS, a.s.



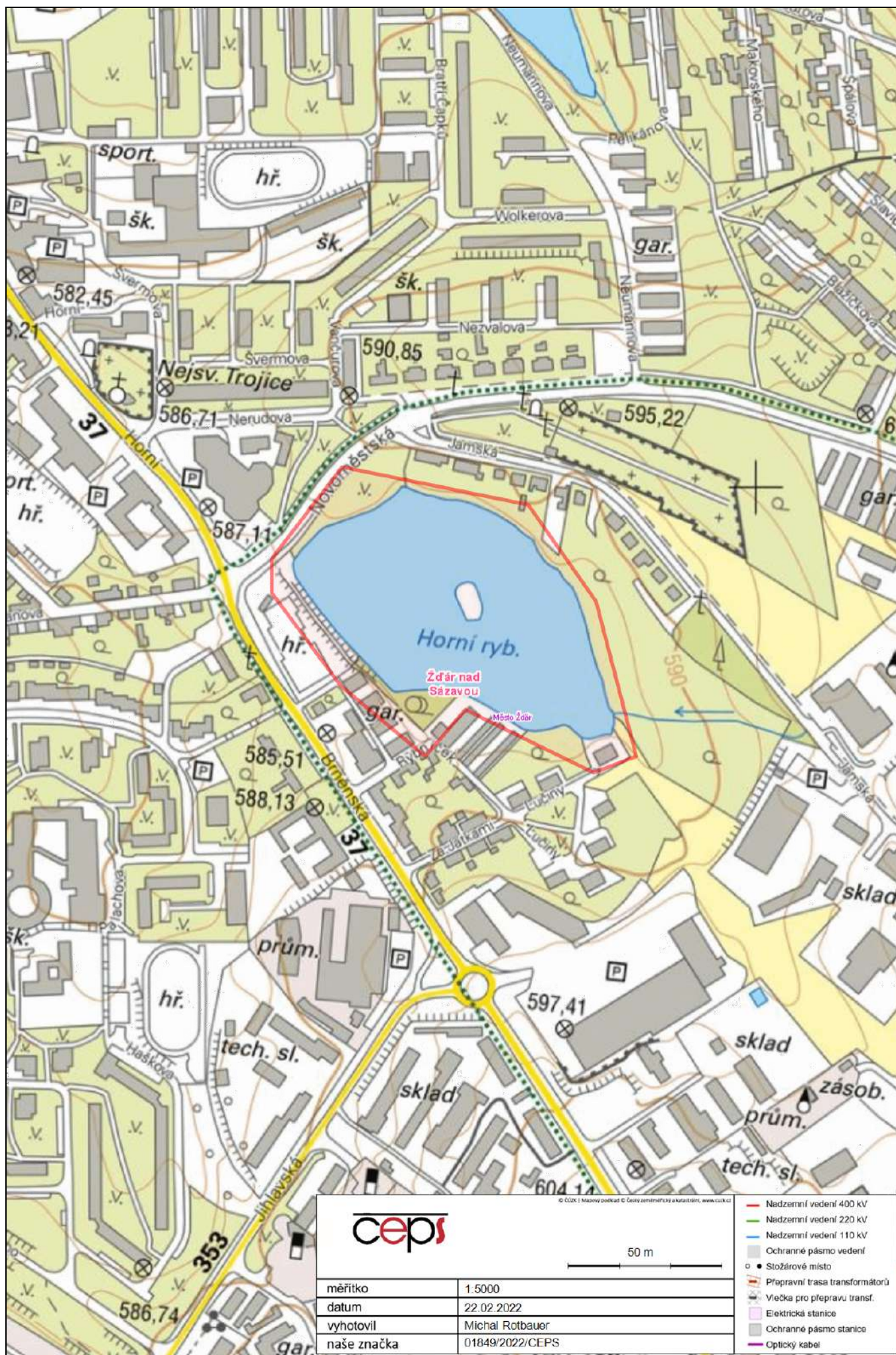
ČEPS, a.s.
Elektrárnská 774/2
101 52 Praha 10
DIČ: CZ25702556

Vedeme elektřinu nejvyššího napětí

Přílohy:

- 1) Polygon zájmového území*
- 2) Seznam parcel a katastrálních území dotčených polygonem zájmového území*

Vedeme elektřinu nejvyššího napětí



Příloha č. 2 - Seznam parcel a katastrálních území dotčených polygonem zájmového území

Kód katastrálního území	Katastrální území	Parcelní číslo
795232	Město Žďár	5294
795232	Město Žďár	5295
795232	Město Žďár	5299
795232	Město Žďár	5302
795232	Město Žďár	5306
795232	Město Žďár	5309
795232	Město Žďár	5312
795232	Město Žďár	5315
795232	Město Žďár	5318
795232	Město Žďár	5319
795232	Město Žďár	5320
795232	Město Žďár	5322
795232	Město Žďár	5323
795232	Město Žďár	5326
795232	Město Žďár	5329
795232	Město Žďár	5330
795232	Město Žďár	5335
795232	Město Žďár	5336
795232	Město Žďár	5585
795232	Město Žďár	5586
795232	Město Žďár	5587
795232	Město Žďár	5588
795232	Město Žďár	5590
795232	Město Žďár	5591
795232	Město Žďár	5592
795232	Město Žďár	5593
795232	Město Žďár	5594
795232	Město Žďár	5595
795232	Město Žďár	5596
795232	Město Žďár	5597
795232	Město Žďár	5602
795232	Město Žďár	5603
795232	Město Žďár	5604
795232	Město Žďár	5656
795232	Město Žďár	5687
795232	Město Žďár	5688
795232	Město Žďár	5689
795232	Město Žďár	5690
795232	Město Žďár	5713
795232	Město Žďár	5714
795232	Město Žďár	5715
795232	Město Žďár	5716
795232	Město Žďár	5719
795232	Město Žďár	5720
795232	Město Žďár	5721

795232	Město Žďár	5722
795232	Město Žďár	5723
795232	Město Žďár	5724
795232	Město Žďár	5730
795232	Město Žďár	5731
795232	Město Žďár	5732
795232	Město Žďár	5733
795232	Město Žďár	5766
795232	Město Žďár	5767
795232	Město Žďár	5768
795232	Město Žďár	5769
795232	Město Žďár	5770
795232	Město Žďár	5779
795232	Město Žďár	5780
795232	Město Žďár	5781
795232	Město Žďár	5782
795232	Město Žďár	5783
795232	Město Žďár	5784
795232	Město Žďár	5785
795232	Město Žďár	5786
795232	Město Žďár	5791
795232	Město Žďár	5792
795232	Město Žďár	5793
795232	Město Žďár	5794
795232	Město Žďár	5795
795232	Město Žďár	5796
795232	Město Žďár	5797
795232	Město Žďár	5798
795232	Město Žďár	5799
795232	Město Žďár	5800
795232	Město Žďár	5801
795232	Město Žďár	5802
795232	Město Žďár	5803
795232	Město Žďár	5804
795232	Město Žďár	5805
795232	Město Žďár	5806
795232	Město Žďár	5807
795232	Město Žďár	5808
795232	Město Žďár	5809
795232	Město Žďár	5810
795232	Město Žďár	5811
795232	Město Žďár	5812
795232	Město Žďár	5813
795232	Město Žďár	5814
795232	Město Žďár	5816
795232	Město Žďár	5820
795232	Město Žďár	5598/1
795232	Město Žďár	5598/2
795232	Město Žďár	5333/1
795232	Město Žďár	5589/1
795232	Město Žďár	5815/1

795232	Město Žďár	5725/1
795232	Město Žďár	5725/2
795232	Město Žďár	5817/1
795232	Město Žďár	5817/2
795232	Město Žďár	5817/3
795232	Město Žďár	5611/1
795232	Město Žďár	4006/1
795232	Město Žďár	5293/1
795232	Město Žďár	5293/3
795232	Město Žďár	5817/4

ŽADATELAGROPROJEKT PSO s.r.o.

NAŠE ZNAČKA
0101706576VYŘÍZENO DNE
18.03.2022

Sdělení o existenci energetického zařízení, sítě pro elektronickou komunikaci nebo zařízení technické infrastruktury společnosti ČEZ Distribuce, a. s., pro akci:

Rekonstrukce rybníka Velký Žďárský

Vážený zákazníku,

dovolujeme si reagovat na Vaši žádost číslo 0101706576 ze dne 18.03.2022 o sdělení o existenci energetického zařízení, sítě pro elektronickou komunikaci nebo zařízení technické infrastruktury. Na Vámi uvedeném zájmovém území se **nenachází energetické zařízení, zařízení sítě pro elektronickou komunikaci nebo zařízení technické infrastruktury v majetku společnosti ČEZ Distribuce, a. s.**

Zároveň si Vás dovoluujeme upozornit, že se v zájmovém území může nacházet energetické zařízení, sítě pro elektronickou komunikaci nebo zařízení technické infrastruktury, které není v majetku společnosti ČEZ Distribuce, a. s.

Toto sdělení je platné do 18.09.2022.

V souvislosti s výše uvedeným si Vás dovoluujeme upozornit, že uvedené sdělení včetně jeho příloh představuje skutečnosti tvořící obchodní tajemství společnosti ČEZ Distribuce, a. s. Poskytnuté informace jsou dále také důvěrnými informacemi a obchodně citlivými informacemi společnosti ČEZ Distribuce, a. s. Z výše uvedených důvodů si Vás proto společnost ČEZ Distribuce, a. s., dovoluje upozornit, že s poskytnutými informacemi je potřeba nakládat dle platných právních předpisů, v opačném případě se vystavujete postihu ve smyslu platné právní úpravy. V této souvislosti si Vás dále dovoluujeme upozornit, že požadované informace nesmí být předány, sděleny, využity, zpřístupněny, či jiným způsobem postoupeny na jakoukoli třetí osobu bez předchozího prokazatelného souhlasu společnosti ČEZ Distribuce, a. s. Informace o existenci energetického zařízení, sítě pro elektronickou komunikaci a zařízení technické infrastruktury mohou být využity pouze pro účel, pro který byly vyžádány.

S pozdravem

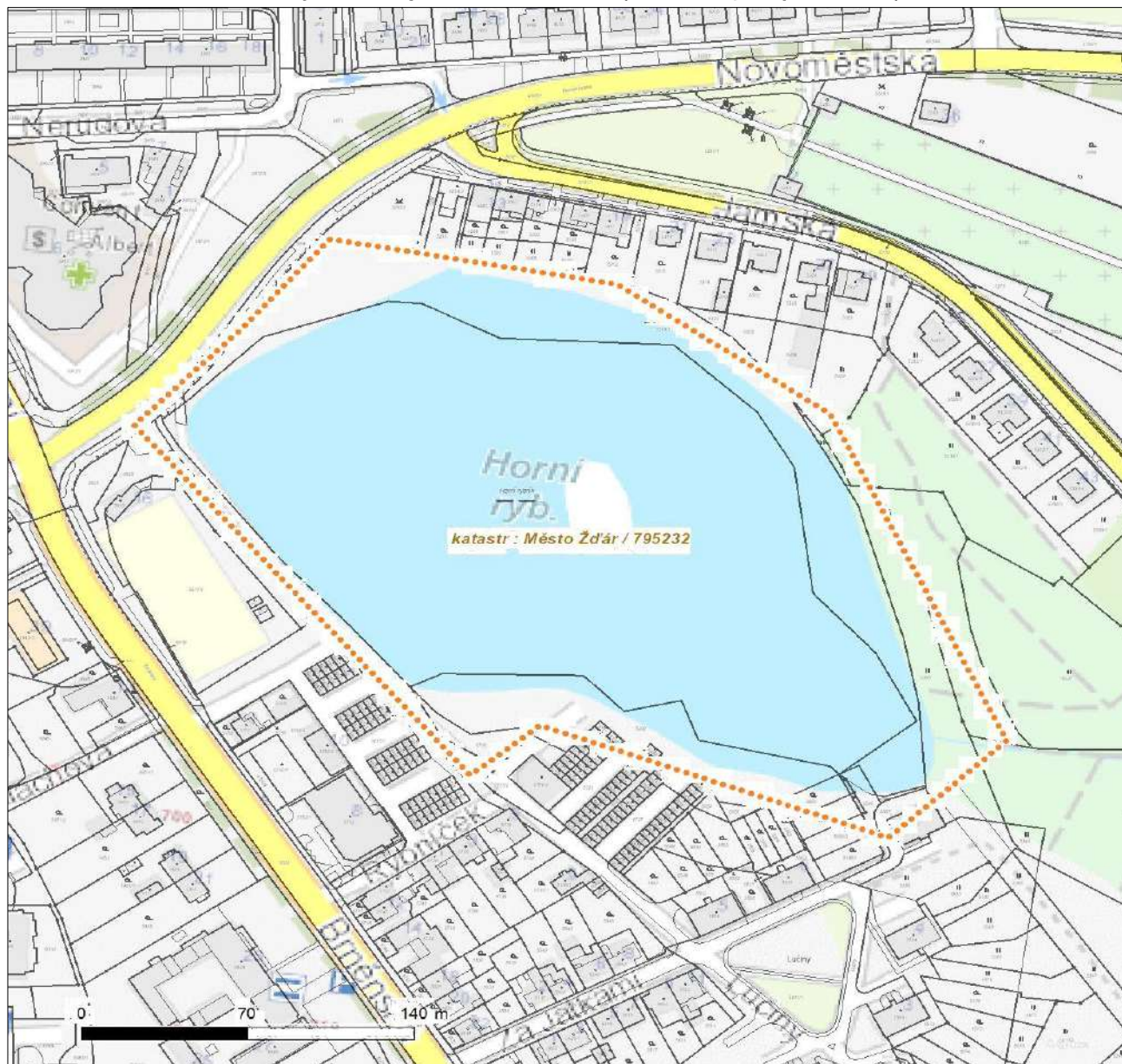
ČEZ Distribuce, a. s.Děčín, Děčín IV-Podmokly
Teplická 874/8
PSČ 405 02
IČ: 24729035**Přílohy**

Situační výkres zájmového území

Platí pouze se sdělením číslo 0101706576.

Zakreslené polohy zařízení v příloze jsou pouze informativní.

Situační výkres zájmového území (klad mapových listů)



Není-li zobrazena katastrální mapa, zadejte žádost znovu. Katastrální mapa je generována prostřednictvím externí WMS služby, jejíž provoz nezajišťuje společnost ČEZ Distribuce, a. s.

LEGENDA		
Podzemní vedení NN do 1 kV	Stanice do 52 kV - stožárová	Podzemní síť pro elektronickou komunikaci
Nadzemní vedení NN do 1 kV	Stanice do 52 kV - zděná	Podzemní síť pro elektronickou komunikaci
Podzemní vedení VN do 35 kV	Transformovna (nad 52 kV)	HDPE trubka
Nadzemní vedení VN do 35 kV	Prohibující investice ČEZ Distribuce	Souběhy sítí pro elektronickou komunikaci s energetickými sítěmi.
Podzemní vedení VVN 110 kV	Stanice ČEZ Distribuce ve výstavbě	Souběh s podzemním vedením NN do 1 kV
Nadzemní vedení VVN 110 kV	Zařízení ČEZ Distribuce ve výstavbě	Souběh s nadzemním vedením NN do 1 kV
NN přívod odběratele	Hranice katastrálního území	Souběh s podzemním vedením VN do 35 kV
Zařízení technické infrastruktury		Souběh s nadzemním vedením VN do 35 kV
Cizí energetické vedení		Souběh s podzemním vedením VVN 110 kV
Zájmové území		Souběh s nadzemním vedením VVN 110 kV



ŽADATEL
AGROPROJEKT PSO s.r.o.

NAŠE ZNAČKA
0700524261

VYŘIZUJE / LINKA

VYŘÍZENO DNE
18.03.2022

Sdělení o existenci komunikačního vedení společnosti ČEZ ICT Services, a. s.

Název akce: **Rekonstrukce rybníka Velký Žďárský**

Účel: **Informativní**

Vážený zákazníku,
dovolujeme si reagovat na Vaši žádost číslo 0700524261 ze dne 18.03.2022, která se týkala sdělení o existenci komunikačního zařízení na Vámi určeném zájmovém území.

Dle vědomí společnosti ČEZ ICT Services, a. s., se na Vámi vymezeném zájmovém území:
nenachází komunikační zařízení v majetku společnosti ČEZ ICT Services, a. s.

Zároveň si Vás dovoluujeme upozornit, že není vyloučeno, že se ve Vámi vymezeném zájmovém území nachází jiné zařízení, které není v majetku společnosti ČEZ ICT Services, a. s.

Toto sdělení je platné do 18.03.2023.

V souvislosti s výše uvedeným si Vás dovoluujeme upozornit, že sdělení o existenci či neexistenci sítí představuje skutečnosti tvořící obchodní tajemství společnosti ČEZ ICT Services, a. s. Poskytnuté informace jsou dále také důvěrnými informacemi společnosti ČEZ ICT Services, a. s. Z výše uvedených důvodů si Vás proto společnost ČEZ ICT Services, a. s., dovoluje upozornit, že s poskytnutými informacemi je potřeba nakládat dle platných právních předpisů, v opačném případě se vystavujete postihu ve smyslu platné právní úpravy. V této souvislosti si Vás dovoluujeme rovněž upozornit, že požadované informace nesmí být předány, sděleny, využity, zpřístupněny, či jiným způsobem postoupeny na jakoukoli třetí osobu bez předchozího prokazatelného souhlasu společnosti ČEZ ICT Services, a. s. Informace o existenci sítí mohou být využity pouze pro účel, pro který byly vyžádány.

ČEZ ICT Services, a. s.

Praha, Praha 4
Duhová 1531/3
PSČ 140 53
IČ: 26470411

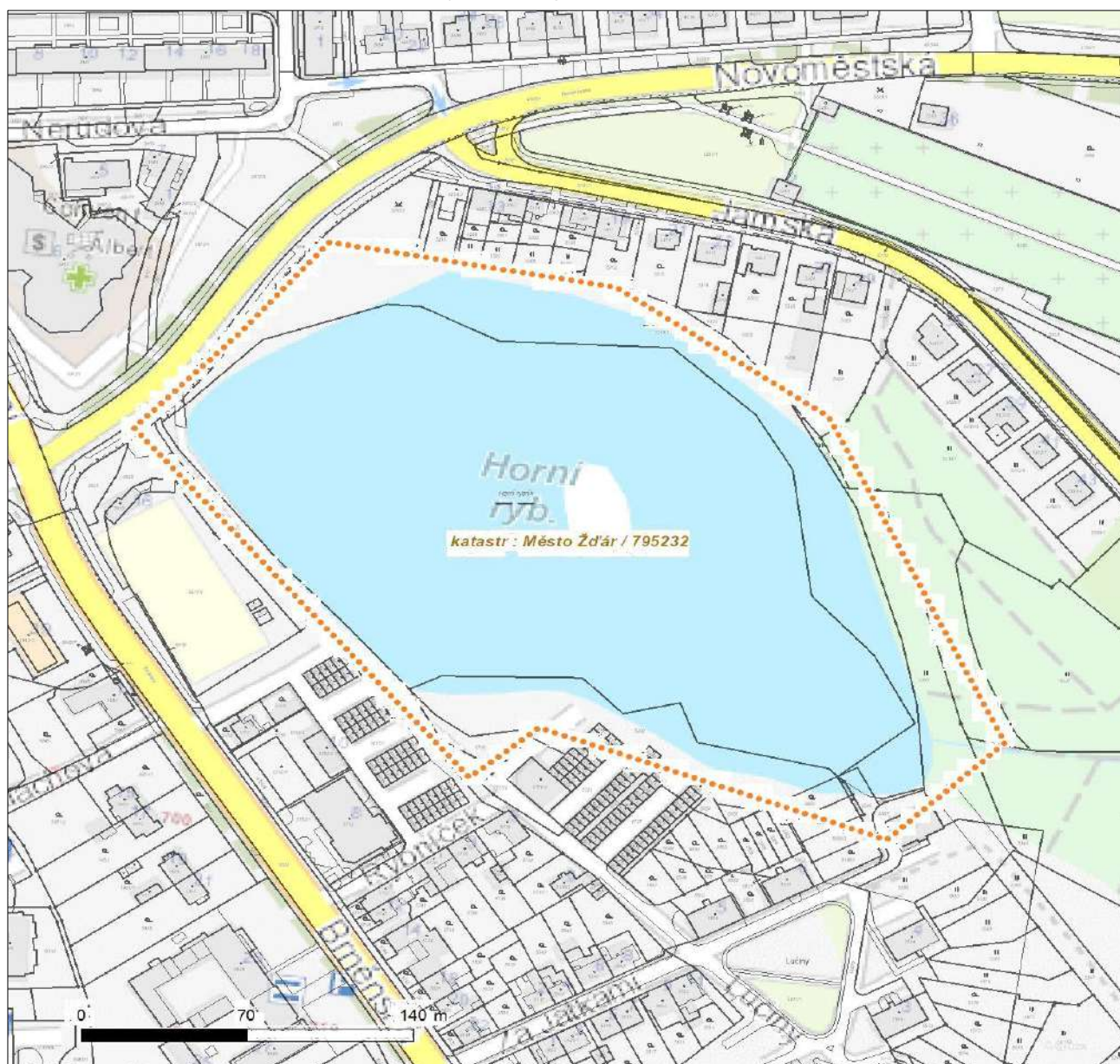
Přílohy

Situační výkres zájmového území

Platí pouze se sdělením číslo 0700524261.

Zakreslené polohy zařízení v příloze jsou pouze informativní.

Situační výkres zájmového území



LEGENDA

- | | | | |
|--|---------------------------|--|-----------------------------|
| | Nadzemní optické vedení | | Radioreléový spoj vzduch |
| | Podzemní optické vedení | | Zájmové území |
| | Nadzemní metalické vedení | | Hranice katastrálního území |
| | Podzemní metalické vedení | | |



ŽADATEL
AGROPROJEKT PSO s.r.o.

NAŠE ZNAČKA
0201386231

VYŘIZUJE / LINKA

VYŘÍZENO DNE
18.03.2022

Sdělení o existenci komunikačního vedení společnosti Telco Pro Services, a. s.

Název akce: **Rekonstrukce rybníka Velký Žďárský**

Účel: **Informativní**

Vážený zákazníku,
dovolujeme si reagovat na Vaši žádost číslo 0201386231 ze dne 18.03.2022, která se týkala sdělení o existenci komunikačního zařízení na Vámi určeném zájmovém území.

Dle vědomí společnosti Telco Pro Services, a. s., se na Vámi vymezeném zájmovém území:
nenachází komunikační zařízení v majetku společnosti Telco Pro Services, a. s.

Zároveň si Vás dovoluujeme upozornit, že není vyloučeno, že se ve Vámi vymezeném zájmovém území nachází jiné zařízení, které není v majetku společnosti Telco Pro Services, a. s.

Toto sdělení je platné do 18.03.2023.

V souvislosti s výše uvedeným si Vás dovoluujeme upozornit, že sdělení o existenci či neexistenci sítí představuje skutečnosti tvořící obchodní tajemství společnosti Telco Pro Services, a. s. Poskytnuté informace jsou dále také důvěrnými informacemi společnosti Telco Pro Services, a. s. Z výše uvedených důvodů si Vás proto společnost Telco Pro Services, a. s., dovoluje upozornit, že s poskytnutými informacemi je potřeba nakládat dle platných právních předpisů, v opačném případě se vystavujete postihu ve smyslu platné právní úpravy. V této souvislosti si Vás dovoluujeme rovněž upozornit, že požadované informace nesmí být předány, sděleny, využity, zpřístupněny, či jiným způsobem postoupeny na jakoukoli třetí osobu bez předchozího prokazatelného souhlasu společnosti Telco Pro Services, a. s. Informace o existenci sítí mohou být využity pouze pro účel, pro který byly vyžádány.

S pozdravem

Telco Pro Services, a. s.

Praha, Praha 4
Duhová 1531/3
PSČ 140 00
IČ: 29148278

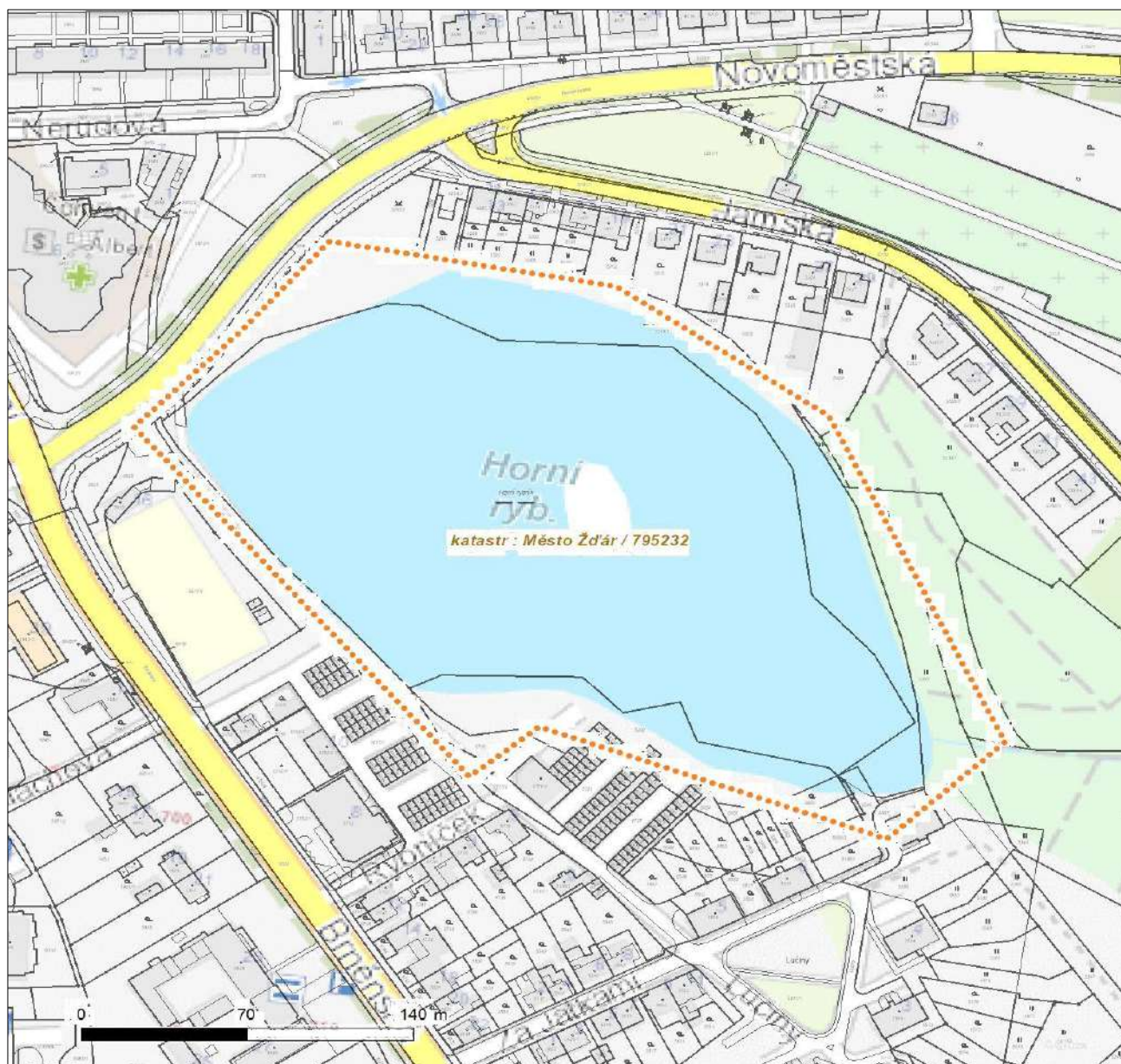
Přílohy

Situační výkres zájmového území








Platí pouze se sdělením číslo 0201386231.

Zakreslené polohy zařízení v příloze jsou pouze informativní.

Situační výkres zájmového území



LEGENDA

- | | | | |
|---|---------------------------|---|-----------------------------|
|  | Nadzemní optické vedení |  | Radioreléový spoj vzduch |
|  | Podzemní optické vedení |  | Zájmové území |
|  | Nadzemní metalické vedení |  | Hranice katastrálního území |
|  | Podzemní metalické vedení | | |

EG.D, a.s., Lidická 1873/36, Černá Pole, 602 00 Brno

AGROPROJEKT PSO s.r.o.
Ing. Ondřej Špaček
Slavíčková 840/1b
638 00 Brno - Lesná

Třebíč, 22.02.2022

**Vyjádření o existenci zařízení distribuční soustavy (elektrická síť)
ve vlastnictví EG.D, a.s. a podmínkách práce v jeho blízkosti**

Investor stavby: Město Žďár nad Sázavou
Název stavby: Rekonstrukce rybníka Velký Žďárský
Místo stavby: KÚ Město Žďár (795232), žadatelem vyznačené
zájmové území

Toto vyjádření slouží pro informaci o stávajícím elektrickém zařízení
distribuční soustavy, vlastněném a provozovaném společností EG.D, a.s.,
a není vyjádřením pro územní a stavební řízení.

V zájmovém území výše uvedené stavby se nachází:

Podzemní vedení VN
Podzemní vedení NN

Ke stavbě a činnosti v ochranných pásmech zařízení distribuční soustavy je
investor povinen zajistit si písemný souhlas ve smyslu § 46 odst. 11 zákona
č. 458/2000 Sb., o podmínkách podnikání a výkonu státní správy
v energetických odvětvích, v platném znění.

Souhlas se stavbou a činností v ochranném pásmu zařízení distribuční
soustavy uděluje EG.D, a.s. (dále jen EGD). S podáním žádosti o souhlas,
prosím, předložte projektovou dokumentaci stavby s podrobným zákresem a
okótováním umístění stavby v ochranném pásmu. Žádost můžete podat
elektronicky na **www.egd.cz – Souhlas s činností a stavbou v ochranném
pásmu**. Kontakty na správce zařízení jsou uvedeny v závěru tohoto
vyjádření.

Dovolte, abychom Vás upozornili, že při provádění zemních nebo jiných
prací, které mohou ohrozit předmětné distribuční a sdělovací zařízení, jste
povinni dle zákona č. 309/2006 Sb. a nařízení vlády č. 591/2006 Sb. učinit

EG.D, a.s.

Poskytování informací k
sítím
Pražská
674 01 Třebíč
www.egd.cz

Petra Hořínková
T +420-54514-4567
petra.horinkova@egd.cz

Naše značka
P11356-26168645

Sídlo společnosti:
Lidická 1873/36
Černá Pole
602 00 Brno
Společnost je zapsána
v Obchodním rejstříku
vedeném Krajským soudem
v Brně, v oddílu B, vložce 8477
IČ: 280 85 400
DIČ: CZ28085400

veškerá opatření, aby nedošlo ke škodám na výše uvedeném zařízení, na majetku nebo na zdraví osob elektrickým proudem, zejména tím, že zajistíte:

1. Objednání přesného vytyčení distribuční sítě (trasy kabelu) v terénu, a to nejméně 14 dnů před zahájením prací v blízkosti podzemního kabelového vedení. V případě, že nebude možné trasu kabelu bezpečně určit pomocí vytyčovacího zařízení, je investor zemních prací povinen pro jednoznačné stanovení jeho polohy provést na určených místech a v nezbytném rozsahu ruční odkrytí kabelu podle pokynů zaměstnanců EGD. **Vytyčení kabelů VN, NN zajistí Libor Zelený, tel.: 53514-3692, mail: libor.zeleny@egd.cz.**
2. Provádění zemních prací v ochranném pásmu kabelového vedení výhradně klasickým ručním nářadím bez použití jakýchkoli mechanismů s nejvyšší opatrností, nebude-li provozovatelem zařízení stanoveno jinak.
3. Výkopové práce v blízkosti nadzemního vedení budou prováděny tak, aby nedošlo k narušení stability podpěrných bodů a uzemňovací soustavy nebo nebyl jinak ohrožen provoz zařízení a bezpečnost osob. Zároveň požadujeme dodržovat platná ustanovení norem ČSN EN 50 110-1, PNE 33 3302 a PNE 33 0000-6, zvláště pak minimální dovolené vzdálenosti od vedení NN:

Minimální dovolené vzdálenosti	Holé vodiče	Izolované vodiče
Nad budovami		
Nad neschůdnými částmi (sklon > 15°), vzdorující ohni	0,5 m	0,3 m
Nad schůdnými částmi (sklon ≤ 15°), vzdorující ohni	4 m	3 m
Na budovách		
K budovám a jejich částem nebo vybavením	0,2 m	0,1 m
Kolem zedních oken		
Před oknem (pouze stávající vedení)	2 m	1 m
Nad oknem	0,2 m	0,2 m
Vedle okna	0,5 m	0,5 m
Pod oknem	1 m	1 m
Kolem střešních oken		
Před oknem	3 m	2 m
Nad oknem	1 m	1 m
Vedle okna	1 m	1 m
Pod oknem	1 m	1 m

4. Při provádění stavebních prací nesmí dojít k poškození a znepřístupnění zařízení distribuční soustavy.
5. Ohlášení jakéhokoliv poškození distribučního a sdělovacího zařízení na telefonním čísle Nonstop linky EGD **800 22 55 77**.

Kontakty správců zařízení:**VN+NN:**

Regionální správa, Jiří Olišar, tel.: 56665-5747, mail: jiri.olisar@egd.cz

Vyjádření má platnost do 22.02.2024.

Upozorňujeme Vás na možnou polohovou odchylku vedení v přiložené situaci s informativním zákresem sítí.

Do přiložené a námi orazítované situace jsme **informativně** zakreslili:

- červeně plně podzemní vedení VN
- červeně čárkovaně nadzemní vedení VN
- zeleně plně podzemní vedení NN
- zeleně čárkovaně nadzemní vedení NN
- polygon s černým obrysem podzemní chránička
- fialově plně zrušené podzemní vedení

Při vytyčení trasy zařízení a ke všem dalším, souvisejícím jednáním předložte, prosím, toto vyjádření.

Vyjádření nenahrazuje a neuvádí připojovací podmínky. V případě, že požadujete připojení nového odběrného místa či změnu příkonu, můžete podat žádost elektronicky na www.egd.cz.

S přátelským pozdravem

EG.D, a.s.



EG.D, a.s.
Lidická 1873/36, Černá Pole, 602 00 Brno

001

Příloha: Orazítovaná situace s informativním zákresem sítí

Minimální vzdálenosti platné pro nadzemní vedení NN dle PNE 333302 (výběr)

Výška nad volným terénem: holé vodiče min. 6 m, izolované min. 5,5 m

Výška nad pozemními komunikacemi - silnice: holé vodiče min. 6 m, izolované min. 5,5 m; chodníky, cyklostezky: holé vodiče min. 5 m, izolované min. 4 m

Výška nad neschůdnou částí objektu: holé vodiče min. 0,5 m, izolované min. 0,3 m

Vzdálenost od okapů: holé vodiče min. 0,2 m, izolované min. 0,1 m

Výška nad schůdnými částmi objektu: holé vodiče min. 4 m, izolované min. 3 m

Vodorovná vzdálenost od schůdných částí objektu: holé vodiče min. 2 m, izolované min. 1 m

Minimální vzdálenosti holých vodičů od oken: nad – 1 m, vedle – 1 m, pod – 1 m, před – 2 m.

Minimální vzdálenosti holých vodičů od střešních oken: holé vodiče min. 3 m, izolované min. 2 m

Minimální vzdálenosti platné pro nadzemní vedení VN 22kV dle ČSN EN 50423-1, PNE 333301 (výběr)

Výška nad volným terénem: holé a izolované vodiče min. 6 m, slané min. 5,6 m

Výška nad pozemními komunikacemi – dálnice: min. 7 m; silnice: holé a izolované vodiče min. 6 m, slané min. 5,6 m; chodníky, cyklostezky: holé vodiče min. 6 m, izolované min. 5,6 m, slané min. 5 m

Ostatní vzdálenosti jsou uvedeny v PNE 333301.

Minimální vzdálenosti platné pro nadzemní vedení VVN 110 kV dle ČSN EN 50341-1, PNE 333300

Výška nad volným terénem a zemědělskými plochami: holé vodiče min. 6 m.

Výška nad účelovými komunikacemi: holé vodiče min. 6 m,

Výška nad silnicí: min. 7 m.

Ochranná pásma dle zákona č. 458/2000 Sb., § 46

1. Nadzemní vedení VN, VVN – je definováno jako souvislý prostor vymezený svislými rovinami vedenými po obou stranách vedení ve vodorovné vzdálenosti, měřené kolmo na vedení, která činí od krajního vodiče vedení na obě jeho strany:

pro zařízení zrealizovaná do 31.12.1994

- u venkovního vedení s napětím nad 1 kV do 35 kV včetně - **10 m**
- u venkovního vedení s napětím nad 35 kV do 110 kV včetně - **15 m**

pro zařízení zrealizovaná od 1.1.1995

- u vedení s napětím nad 1 kV do 35 kV včetně pro vodiče bez izolace - **7 m**, pro vodiče s izolací základní - **2 m**, pro závěsná kabelová vedení - **1 m**
- u venkovního vedení s napětím nad 35 kV do 110 kV včetně - **12 m**

2. kabelová vedení všech druhů napětí do 110 kV (včetně ovládacích, signálních, sdělovacích ve správě ECR) činí OP od krajního kabelu na každou stranu **1 m**

3. Elektrická stanice – je vymezeno svislými rovinami vedenými ve vodorovné vzdálenosti

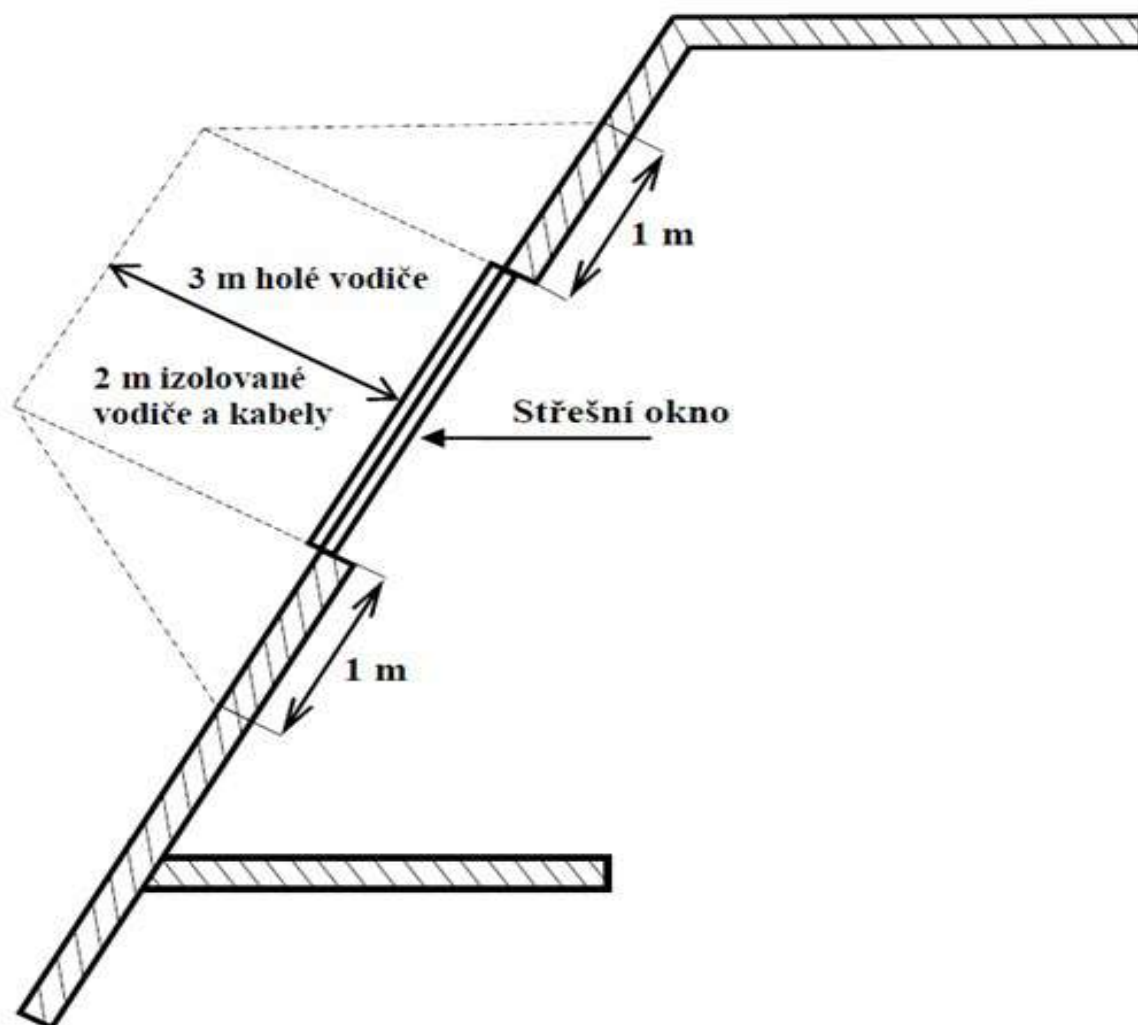
pro zařízení zrealizovaná do 31.12.1994

- u el.stanic s převodem napětí z úrovně nad 1 kV a menší než 52 kV na úroveň NN - **10 m**
- u el. stanic s napětím větším než 52 kV **30 m** kolmo na oplocenou nebo obezděnou hranici objektu stanice

pro zařízení zrealizovaná od 1.1.1995

- u venkovní stožárové el.stanice s převodem napětí z úrovně nad 1 kV a menší než 52 kV na úroveň NN - **7 m**
- u kompaktních a zděných el. stanic s převodem napětí z úrovně nad 1 kV a menší než 52 kV na úroveň NN - **2 m** a u vestavěných el. stanic - **1 m** od obestavění
- u venkovních elektrických stanic a dále stanic s napětím větším než 52 kV v budovách **20 m** od oplocení nebo od vnějšího líce obvodového zdiva

Další podmínky pro provádění činností a prací v OP kabelů jsou stanoveny ve vyjádření vystaveném EG.D, a.s., případně při vytýčení.



Informativní zákres sítí **elektro** k žádosti 26168645

Datum 22.02.2022

eg.d

001

EG.D, s.r.o.
Lidická 1873/36, Černá Pole, 602 00 Brno

naše značka
5002560983
vyřizuje
Martina Pýchová
datum
23.02.2022

AGROPROJEKT PSO, s.r.o.
Slavičková 840/1b
63800 Brno

Věc:

Rekonstrukce rybníka Velký Žďárský

K.ú. - p.č.: Město Žďár

Stavebník: Město Žďár nad Sázavou, Žižkova 227/1, 59101 Žďár nad Sázavou

Účel stanoviska: Předprojektová příprava

GasNet, s.r.o., jako provozovatel distribuční soustavy (PDS) a technické infrastruktury, zastoupený GasNet Služby, s.r.o., vydává toto stanovisko:

Přílohou Vám předáváme orientační situaci plynárenských zařízení a plynovodních přípojek (dále jen PZ) ve správě naší společnosti. Poskytnutá orientační situace slouží pouze pro informaci o poloze PZ.

V BLÍZKOSTI ZÁJMOVÉHO ÚZEMÍ STAVBY SE NACHÁZÍ TATO PLYNÁRENSKÁ ZAŘÍZENÍ A PLYNOVODNÍ PŘÍPOJKY:

- STL plynovody a STL přípojky

Poloha a rozsah PZ uvedený v příloze je platný ke dni vydání tohoto stanoviska.

Informace o možnosti poskytnutí polohy stávajících PZ ve správě GasNet, s.r.o. v digitální podobě získáte na adrese: <https://dpo.gasnet.cz/zadost-o-vektorova-data>

Pro upřesnění polohy PZ doporučujeme provést jeho vytýčení, příp. ověřit jeho polohu sondami. Vytýčení bude provedeno bezplatně na základě Vaší žádosti: <https://www.gasnet.cz/cs/ds-vytyceni-pz/>

Stanovisko NELZE použít k povolení nebo pro realizaci stavby.

Projektovou dokumentaci, ve které budou zakreslena PZ dle poskytnutých mapových nebo elektronických podkladů požadujeme předložit k odsouhlasení podáním žádosti na portálu Distribuce plynu online: <https://dpo.gasnet.cz/zadost-o-stanovisko>

Dokumentace bude vypracována ve smyslu stavebního zákona č. 183/2006 Sb. ve znění pozdějších předpisů.

Upozorňujeme, že se v zájmovém území vyznačeném v příloze tohoto stanoviska mohou nacházet PZ, která jsou ve fázi výstavby a doposud nebyla předána GasNet, s.r.o. k provozování.

V zájmovém území se mohou nacházet PZ jiných vlastníků či správců, případně i dlouhodobě nefunkční/neprovozovaná PZ bez dostupných informací o jejich poloze a vlastnictví. Tato PZ NEJSOU v příloze vyznačena a nejsou předmětem tohoto stanoviska.

Toto stanovisko je pouze informativní a nelze jej použít pro účely povolení stavby (územní rozhodnutí, stavební povolení)

GasNet Služby, s.r.o.

Plynárenská 499/1 · Zábřovice · 602 00 Brno · T 555 90 10 10 · www.gasnet.cz

IČ: 27935311 · DIČ: CZ27935311

Zápis do obchodního rejstříku: Krajský soud v Brně, sp. zn. C 57165, dne 26. 7. 2007

Certificate of incorporation: Regional Court in Brno, ref. number C 57165, on 26th July 2007

Zákaznická linka GasNet 555 90 10 10, info@gasnet.cz, www.gasnet.cz


apod.) dle zákona 183/2006 Sb.!

Platí pouze pro území vyznačené v příloze tohoto stanoviska a to 24 měsíců ode dne jeho vydání.

V případě dotčení pozemku v majetku společnosti GasNet, s.r.o. je třeba dále projednat smluvní vztah k tomuto pozemku. Kontakt na projednání naleznete na adrese www.gasnet.cz/cs/kontaktni-system/, činnost Smluvní vztahy - pozemky a budovy plynárenských zařízení.

Za správnost a úplnost dokumentace předložené s žádostí včetně jejího souladu s platnými předpisy plně zodpovídá její zpracovatel. Stanovisko nenahrazuje případná další stanoviska k jiným částem stavby.

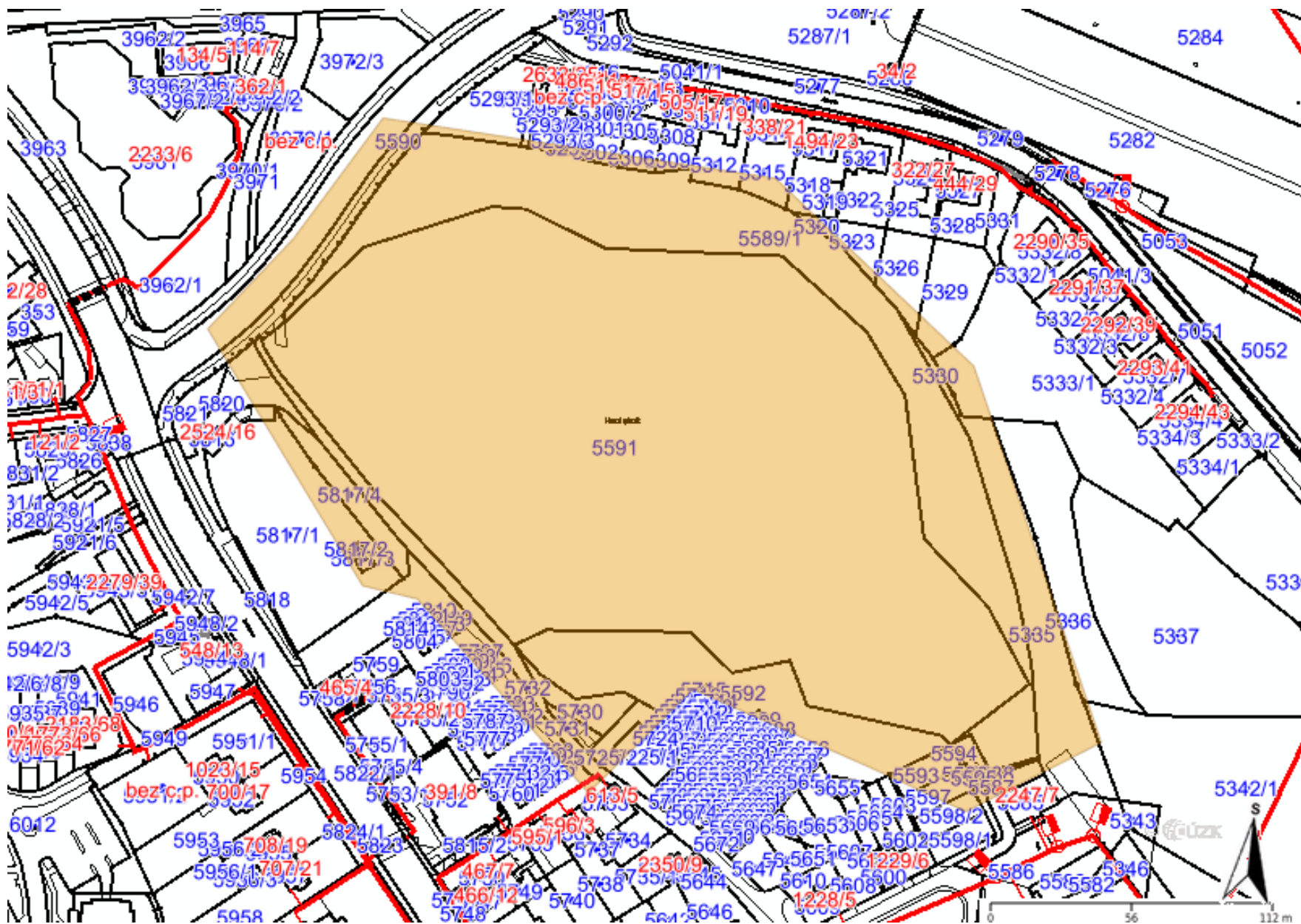
V případě další korespondence nebo jednání (např. změna stavby) uvádějte naši značku - 5002560983 a datum tohoto stanoviska. Kontakty jsou k dispozici na <https://www.gasnet.cz/cs/kontaktni-system/>.



GasNet, s.r.o.
zastoupená společností GasNet Služby, s.r.o., IČ 27935311
Martina Pýchová
Technik externích požadavků-Morava
Oddělení zpracování ext.požadavků-Morava
MARTINA.PYCHOVA@GASNET.CZ

Přílohy: Orientační zakres plynárenského zařízení, Detailní zakres plynárenského zařízení

Provozovatel DS: GasNet, s.r.o.; Stavebník: Město Žďar nad Sázavou, Žižkova 227/1, 59101 Žďar nad Sázavou. K.ú.: Město Žďar.



Legenda:

linie plynovodu	
	NTL
	STL
	VTL
	VWL
	nefunkční
	plánovaná stavba před realizací
	ve výstavbě, neuvedeno do provozu
	regulační stanice
	ochranné zařízení
	kabel
	elektropřípojka
	kabel protikorozní ochrany
	anodové uzemnění
	stanice katodové ochrany
	pásmo vlivu anodového uzemnění SKAO
	neplynovodní zařízení (linie/ bod)

Příloha: Detailní zákres plynárenského zařízení. Tato příloha je nedílnou součástí stanoviska č. 5002560983 ze dne 23.02.2022.

Provozovatel DS: GasNet, s.r.o.; Stavebník: Město Žďár nad Sázavou, Žižkova 227/1, 59101 Žďár nad Sázavou. K.ú.: Město Žďár.



Váš dopis zn.:

Ze dne: 2022-02-21

Naše zn.:

JID: 23977/2022/MUZR

Vyřizuje: Dvořák

Tel.: 566 688 181

E-mail: miloslav.dvorak@zdarns.cz

AGROPROJEKT PSO, s. r. o.

Ing. Ondřej Špaček

Slavíčková 840/1b

638 00 BRNO - LESNÁ

Datum: 2022-05-06

Vyjádření k existenci sítí pro vypracování projektové dokumentace stavby: „Povodí rybníka Velký Posměch a Velký Žďárský, Žďár nad Sázavou – PD“

Městský úřad Žďár nad Sázavou, odbor komunálních služeb, sděluje, že v zakresleném zájmovém území se nachází dešťová kanalizace a veřejné osvětlení v majetku či správě města Žďár nad Sázavou.

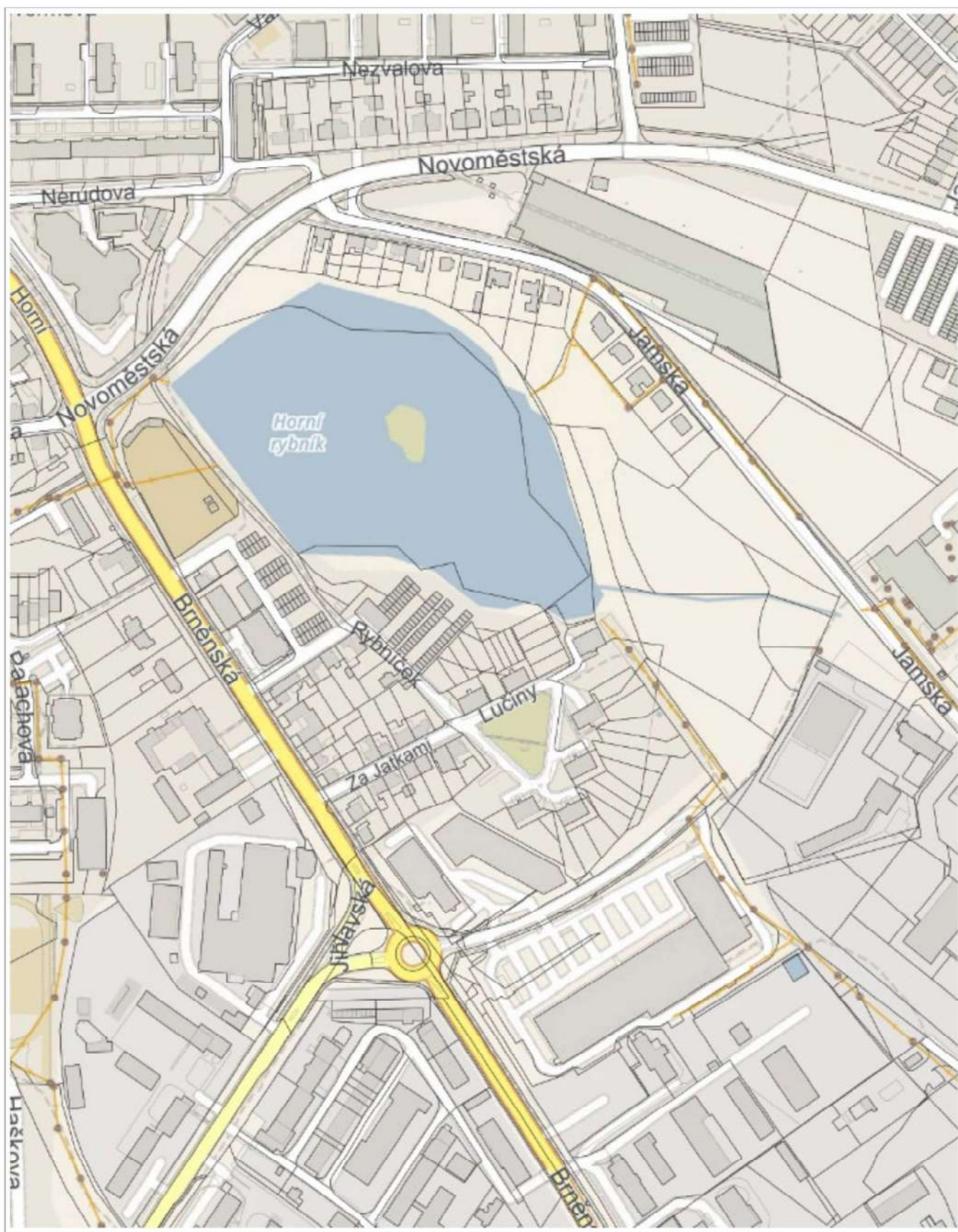
Pro dešťovou kanalizaci je k dispozici zakres ve formátu .pdf.

Pro veřejné osvětlení v zájmovém území není v současné době elektronické zaměření, bude Vám vypracován orientační zakres průběhu veřejného osvětlení. Obě situace Vám budou zaslány na e-mailovou adresu uvedenou v žádosti.

S pozdravem

(otisk úředního razítka)

Ing. Miloslav Dvořák v. r.
referent odboru komunálních služeb



1 : 3 774



50 m

--- ORIENTAČNÍ ZÁČETK VEDENÍ VO

© Přispěvatelé OpenStreetMap, RÚIAN: © ČÚZK  STODŽARY VO

Č.j.: SÚP/1484/22/IS-2
Spis zn.: SÚP/1484/22/IS
Dopis ze dne: 26. 7. 2022
Vyřizuje: Ing. Irena Škodová
Tel.: 566 688 179
E-mail: irena.skodova@zdarns.cz
Datum: 9. 8. 2022

Vypraveno dne: 9. 8. 2022

AGROPROJEKT PSO – Ing. Špaček
Slavičkova 840/1b
638 00 BRNO 38

ZÁVAZNÉ STANOVISKO orgánu územního plánování

Městský úřad Žďár nad Sázavou, odbor stavební a územního plánování, jako orgán územního plánování, příslušný podle § 6 odst. 1 písm. e) zákona č. 183/2006 Sb., o územním plánování a stavebním řádu (stavební zákon), ve znění pozdějších předpisů, přezkoumal dle § 96b odst. 3 stavebního zákona z hlediska souladu s politikou územního rozvoje, s územně plánovací dokumentací a z hlediska uplatňování cílů a úkolů územního plánování, záměr „**Rekonstrukce rybníka Velký Žďárský, Žďár nad Sázavou**“.

Záměr se nachází na pozemcích parc. č. 5591, 5589/1, 5592, 5595, 5730, 5732, 5815/1, 5330, 5335, 5590 a 5817/4 v k. ú. Město Žďár.

Stavebník záměru: Město Žďár nad Sázavou, Žižkova 227/1, 591 01 Žďár nad Sázavou.

Po přezkoumání záměru z výše uvedených hledisek městský úřad vydává dle § 4 a 96b stavebního zákona a dle § 149 odst. 1 zákona č. 500/2004 Sb., správní řád ve znění pozdějších předpisů toto

závazné stanovisko

Záměr je přípustný.

Pro záměr se nestanoví podrobnější podmínky.

Odůvodnění

Městský úřad obdržel dne 26. 7. 2022 žádost firmy AGROPROJEKT PSO spol. s r.o., Slavičkova 840/1b, 638 00 Brno 38, o vydání závazného stanoviska pro záměr „Rekonstrukce rybníka Velký Žďárský, Žďár n. S.“.

Záměr řeší celkovou rekonstrukci rybníku s primárním cílem posílit protipovodňové funkce. Sekundárními cíli je zvýšení rekreačního potenciálu nádrže a dosažení dobrého technického stavu všech objektů. Rekonstrukce zahrnuje opravu hráze, výpustního objektu a bezpečnostního přelivu. Těleso hráze bude doplněno na severozápadním břehu nádrže. Hráz bude v doplňované části opatřena nouzovým přelivem. V zátopě budou odtěženy sedimenty, erodované břehy nádrže budou dosypány zeminou a opatřeny opevněním. V zátopě jsou také navržena čtyři menší litorální pásma. Kolem nádrže je navržena okružní pěšina s nezpevněným povrchem.

K žádosti o vydání závazného stanoviska bylo doloženo:

- Dokumentace pro společné povolení zpracovaná AGROPROJEKT PSO spol. s r.o., Slavičkova 840/1b, 638 00 Brno 38, Ing. Ondřejem Špačkem, hlavní projektant: Ing. Jiří Hermany, ČKAIT: 1005181;

Městský úřad pro své závazné stanovisko kromě podkladů předložených žadatelem vycházel také z:

- Politiky územního rozvoje České republiky, ve znění Aktualizace č. 1, 2, 3, 4 a 5, která nabyla účinnosti dne 1. 9. 2021 (dále též jen PÚR);
- Zásad územního rozvoje Kraje Vysočina, ve znění Aktualizace č. 1, 2, 3, 4, 5, 6, 7 a 8, které nabýly účinnosti dne 20. 10. 2021 (dále též jen ZÚR);
- Územního plánu Žďár nad Sázavou, ve znění změny č. 1, 3 a 4, který nabyl účinnosti dne 15. 4. 2021.

Záměr mění plochu a objem nádrže, zároveň mění pozici výústního objektu a bezpečnostního přelivu doplňuje část hráze, vyvolává změnu v území, a ve využití původních pozemků. Městský úřad vyhodnotil záměr jako změnu v území, pro kterou je třeba vydat závazné stanovisko. Pro záměr se bude vydávat společné povolení.

Městský úřad, jako orgán územního plánování, dále přezkoumal záměr dle §96b odst. 3 stavebního zákona, zda je přípustný z hlediska souladu s politikou územního rozvoje, územně plánovací dokumentací a z hlediska uplatňování cílů a úkolů územního plánování s následujícím zjištěním:

a) Přezkoumání souladu s **Politikou územního rozvoje**:

Území města je zařazeno do specifické oblasti republikového významu SOB9, ve které se projevuje aktuální problém ohrožení území suchem. Cílem záměru je posílení protipovodňové funkce nádrže a zvětšení její plochy a objemu, což je v souladu se specifickou oblastí republikového významu. Území města se nenachází v jiné rozvojové oblasti, rozvojové ose či specifické oblasti republikového významu, vymezených v Politice územního rozvoje. Vzhledem k výše uvedenému lze konstatovat, že záměr je v souladu s republikovými prioritami územního plánování pro zajištění udržitelného rozvoje.

b) Přezkoumání souladu se **Zásadami územního rozvoje Kraje Vysočina**:

Předložený záměr nekřížuje, ani neprochází koridory nebo plochami vymezenými pro dopravu, technickou infrastrukturu nebo ÚSES nadmístního významu ZÚR. Pro území města jsou stanoveny zásady pro usměrňování územního rozvoje a pro rozhodování o změnách v území v rozvojové oblasti OBk4. Záměr je v souladu se zásadami respektovat prvky přírodních, kulturních a civilizačních hodnot území. Záměr nenarušuje krajinný ráz a nemění panorama města. Po přezkoumání lze konstatovat, že záměr je v souladu se ZÚR.

c) Přezkoumání souladu s **územním plánem Žďár nad Sázavou**:

Záměr na pozemcích parc. č. 5732, 5590, 5817/4 a části 5815/1 v k. ú. Město Žďár je dle územního plánu v území zastavěném, stabilizovaném v ploše „**Veřejných prostranství (PV)**“, která zahrnuje zpravidla stávající a navrhované pozemky jednotlivých druhů veřejných prostranství vč. zeleně a další pozemky související dopravní a technické infrastruktury a občanského vybavení, sloučitelné s účelem veřejných prostranství. Přípustné využití je veřejná prostranství (místní a účelové komunikace a jejich tělesa, parkování ve vazbě na tyto komunikace, chodníky, náměstí, návsi a podobně), dopravní a technická infrastruktura včetně infrastruktury pro veřejnou hromadnou, cyklistickou a pěší dopravu, zeleň atd.

Záměr na pozemcích parc. č. 5595, 5330, 5335 a části 5589/1 v k. ú. Město Žďár je dle územního plánu v území zastavitelném v ploše „**Zeleň – veřejná (ZV)**“, ve které je hlavním využitím veřejně přístupná parkově upravená zeleň v zastavěném území, přípustné jsou travníkové plochy a skupiny bylin a dřevin, pěší a cyklistické stezky, veřejné osvětlení, parkový a hrací mobiliář. Podmíněně přípustné jsou stavby a zařízení, které svým charakterem odpovídají způsobu využívání ploch zeleně a doplňují ji, pozemky související dopravní a technické infrastruktury za podmínky, že nedojde k potlačení hlavního způsobu využití plochy a snížení kvality prostředí plochy, vodní prvky a vodní plochy – ve všech případech pokud nedojde k podstatnému narušení či omezení hlavního využití.

Záměr na pozemcích parc. č. 5592 a 5730 v k.ú. Město Žďár je dle územního plánu v území stabilizovaném, zastavěném v ploše „**Zeleň – veřejná (ZV)**“. Využití viz výše.

Záměr na pozemcích parc. č. 5591 a části pozemku parc. č. 5589/1 v k.ú. Město Žďár je dle územního plánu v území stabilizovaném, zastavěném v ploše „**Vodní a Vodohospodářské (VV)**“, ve které jsou přípustným využitím pozemky vodních ploch, koryt vodních toků, stavby nutného technického vybavení (tělesa hrází, výpustné objekty...) a jiné pozemky určené pro převažující vodohospodářské využití včetně zeleně. Podmíněně přípustné jsou stavby a zařízení dopravní a technické infrastruktury za podmínky, že nedojde k promítnutí nežádoucích účinků této infrastruktury na vodní plochy a toky.

Záměr na části pozemku parc. č. 5815/1 v k.ú. Město Žďár je dle územního plánu města v území stabilizovaném, zastavěném v ploše „**Dopravní infrastruktura – silniční (DS)**“, ve které jsou hlavním využitím plochy silnic a silničních těles, plochy páteřních komunikací. Přípustné jsou plochy staveb a zařízení dopravní a technické povahy.

Podmínky územního plánu pro výstavbu: Ve města a v území jeho místních částí, je při dostavbách nebo rekonstrukcích nutno respektovat charakter okolní zástavby (hmotovou strukturu, výškovou hladinu, způsob zastřešení) a sledovat půdorysnou osnovu zástavby. Dešťové vody budou v max. možné míře uváděny do vsaku nebo zdrženy. Intenzita využití pozemků je regulována stanovením koeficientu zastavěnosti a minimálního plošného zastoupení zeleně.

Záměr rekonstrukce Velkého Žďárského rybníku na ploše vodní je v souladu s funkčním využitím této plochy, stejně tak je na této ploše možné umístění zeleně a podmíněně přípustné umístění dopravní a

technické infrastruktury. V ploše veřejné zeleně lze umístit dopravní infrastrukturu i vodní plochy a v tomto konkrétním případě jsou tyto plochy na ploše v menšině. Na ploše veřejného prostranství je v souladu s ÚP umístěna dopravní infrastruktura. Rekonstrukce zvyšuje objem a plochu rybníka, nemění ale charakter zástavby a respektuje ji. Záměr zároveň řeší zvyšování retenčních schopností rybníka, což je v souladu se zadržováním vody ve městě i v krajině. Vzhledem k situování rybníka v zastavěném území se nerozšiřuje zastavěná plocha města, rekonstrukce nemá na panorama města nebo na krajinný ráz. Na ploše veřejného prostranství a dopravní infrastruktury se nemění rozsah zatravnění a není tedy nutné posuzovat plošné zastoupení zeleně na pozemku. Vzhledem k výše uvedenému lze konstatovat, že záměr je v souladu s územním plánem Žďár nad Sázavou.

d) Přezkoumání z hlediska naplnění cílů a úkolů územního plánování vyplývajících z § 18 a 19 stavebního zákona:

Navržený záměr vyhovuje urbanistickým, architektonickým a estetickým požadavkům na využívání a prostorové uspořádání území s ohledem na podmínky v území a na jeho charakter (§19 odst. 1, písm. d) a e) stavebního zákona). Koordinace veřejných a soukromých zájmů v předmětném území a další cíle jsou, jak ukládá § 18 stavebního zákona a stejně tak zajištění souladu s úkoly územního plánování zejména pak podmínek pro obnovu a rozvoj sídlení struktury, je zajištěno v tomto případě formulací podmínek v platném územním plánu.

Záměr řeší opravu hráze, výpustného objektu a bezpečnostního přelivu, doplnění tělesa hráze a nový nouzový přeliv. V zátopě budou odtěženy sedimenty, erodované břehy nádrže budou dosypány zeminou a opatřeny opevněním. Kolem nádrže je navržena okružní pěšina s nezpevněným povrchem.

Záměr je umístěn v území zastavěném, stabilizovaném, a částečně v území zastavitelném, záměr nemění charakter předmětné lokality ani okolní zástavby, není zdrojem narušení kvality prostředí. Rekonstrukcí v zastavěném území nedojde k ovlivnění krajinného rázu. Přínosem záměru je, že využívá zastavěné území, čímž dochází k jeho hospodárnému využití. Lze tedy konstatovat, že záměr je v souladu s cíli a úkoly územního plánování.

Na základě výše uvedeného shledal městský úřad záměr přípustným.

Poučení

Závazné stanovisko platí 2 roky ode dne jeho vydání.

Platnost závazného stanoviska nelze prodloužit, pokud by se nezměnily podmínky v území.

Závazné stanovisko nepozbývá platnosti:

- bylo-li na základě žádosti podané v době jeho platnosti vydáno územní rozhodnutí, společné povolení nebo jiné obdobné rozhodnutí podle jiného zákona a toto rozhodnutí nabylo právní moci,
- byla-li na základě návrhu veřejnoprávní smlouvy nahrazující územní rozhodnutí nebo společné povolení podaného v době jeho platnosti uzavřena veřejnoprávní smlouva a tato veřejnoprávní smlouva nabyla účinnosti, nebo
- nabyli-li právních účinků územní souhlas nebo společný územní souhlas a souhlas s provedením ohlášeného stavebního záměru vydaný k oznámení stavebního záměru učiněného v době platnosti závazného stanoviska.

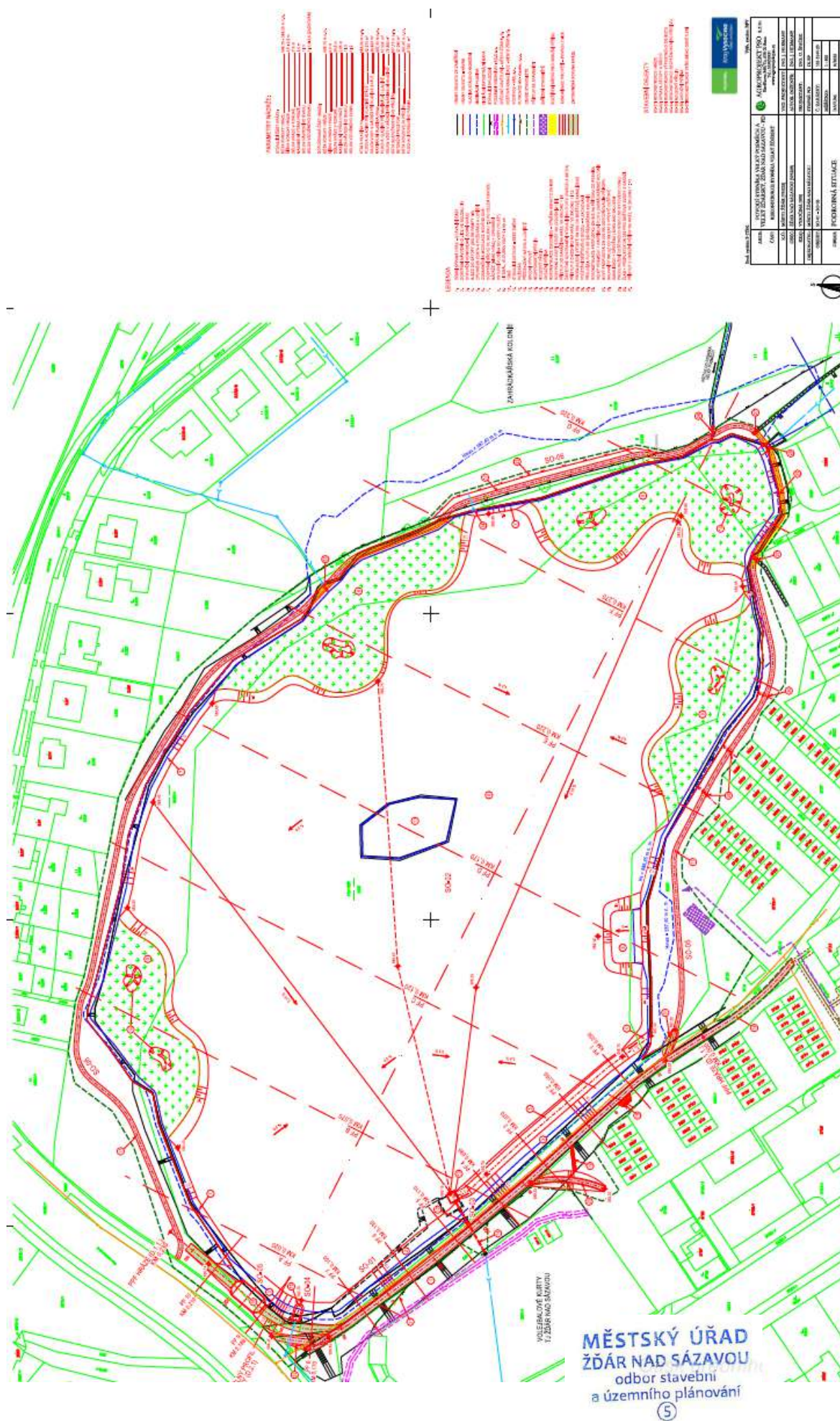
Irena Škodová

Digitálně podepsal Irena Škodová
DN: c=CZ, 2.5.4.97=NTRCZ-00295841, o=Město
Žďár nad Sázavou, ou=Město Žďár nad Sázavou,
ou=128, cn=Irena Škodová, sn=Škodová,
givenName=Irena, serialNumber=P134383
Datum: 2022.08.09 14:11:31 +02'00'

Ing. Irena Škodová
odbor stavební a územního plánování

Příloha: Ověřená část předložené dokumentace k posuzovanému záměru.

Obdrží: účastníci (dodejky) AGROPROJEKT PSO s.r.o., IDDS: 784cctd
sídlo: Slavíčková č. p. 840/1b, Lesná, 638 00 Brno 38




MĚSTSKÝ ÚŘAD ŽĎÁR NAD SÁZAVOU

ODBOR ŽIVOTNÍHO PROSTŘEDÍ

ŽIŽKOVA 227/1, 591 31 ŽĎÁR NAD SÁZAVOU

 VÁŠ DOPIS ZN./ZE DNE
21.2.2022

 Č. J., ČÍSLO JEDNACÍ
ŽP/288/22/MC

 VYŘIZUJE/LINKA
Kobylková/342

 ŽĎÁR NAD SÁZAVOU
7.3.2022

Souhrnné vyjádření odboru ŽP k projektové přípravě pro územní a stavební řízení na akci: **Povodí rybníka Velký Posměch a Velký Žďárský, Žďár nad Sázavou**

parc. č. 5591 v k.ú. Město Žďár
 parc. č. 5589/1 v k.ú. Město Žďár
 parc. č. 5592 v k.ú. Město Žďár
 parc. č. 5595 v k.ú. Město Žďár
 parc. č. 5732 v k.ú. Město Žďár
 parc. č. 5815/1 v k.ú. Město Žďár
 parc. č. 5820 v k.ú. Město Žďár
 parc. č. 5817/1 v k.ú. Město Žďár
 parc. č. 5590 v k.ú. Město Žďár
 (dále jen „předmětná stavba“),

stavebník:

Město Žďár nad Sázavou, Žižkova 227/1, 591 01 Žďár nad Sázavou, IČ: 00295841
 (dále jen „stavebník“),

žadatel:

AGROPROJEKT PSO s.r.o., Slavičkova 840/1b, 638 00 Brno, IČ: 41601483
 (dále jen „žadatel“).

Dne 21.2.2022 obdržel Městský úřad Žďár nad Sázavou, odbor životního prostředí (dále jen „odbor ŽP“) Vaši žádost o vyjádření odboru ŽP. Předložené podklady posoudily všechny složky odboru životního prostředí a vydávají následující vyjádření ve smyslu ustanovení § 154 a násl. zákona číslo 500/2004 Sb., správní řád ve znění pozdějších předpisů:

Ochrana zemědělského půdního fondu (ZPF) - vyjádření

(Ing. Sylva Judová, tel.: 566688348)

Výše uvedeným záměrem nejsou dotčeny pozemky náležející do zemědělského půdního fondu, tak jak je uvedeno v § 1, odst. 2,3 zákona číslo 334/1992 Sb. v platném znění. K realizaci záměru není potřeba souhlasu orgánu ochrany ZPF s odnětím půdy ze zemědělského půdního fondu podle § 9 zákona číslo 334/1992 Sb., o ochraně zemědělského půdního fondu v platném znění.

Odpadové hospodářství - sdělení

(Mgr. Hana Daďourková, tel.: 566688347)

V projektové dokumentaci na předmětnou akci požadujeme vypracovat kapitulu o nakládání s odpady - seznam, množství a způsob likvidace včetně bilance výkopové zeminy - v souladu s novým zákonem o odpadech č. 541/2020 Sb. a jeho prováděcími předpisy.

Vodní hospodářství - vyjádření

(Ing. Magdaléna Kynclová, tel.: 566688341)

Vzhledem k tomu, že do rybníka Velký Žďárský je vyústěna dešťová kanalizace z průmyslové zóny Jamská I a z celé oblasti na tímto rybníkem, je při příválových srážkách kapacita Velkého

Žďárského zcela naplněna (tento není dimenzován na 100 letou vodu). Velký Žďárský nebyl vybudován jako retenční nádrž. Souhlasíme s navýšením retenčního potenciálu nádrže.

Rybník je dle ustanovení § 55 odst. 1 písm. a) zákona č. 254/2001 Sb. o vodách a o změně některých zákonů (vodní zákon) ve znění pozdějších předpisů, vodním dílem. Dle ustanovení § 94j zákona č. 183/2006 Sb. o územním plánování a stavebním řádu (stavební zákon) ve znění pozdějších předpisů je možno o umístění a povolení této stavby požádat odbor životního prostředí Městského úřadu Žďár nad Sázavou ve společném územním a stavebním řízení. Dále je třeba tento orgán požádat o povolení k nakládání s povrchovými vodami.

Ochrana ovzduší – vyjádření

(Ing. Jitka Kubálková, tel.: 566688345)

Záměr řešený v předložené projektové přípravě nevyžaduje vydání závazného stanoviska, protože předložené materiály k akci neřeší stacionární zdroj neuvedený v příloze č. 2 k zákonu č. 201/2012 Sb., o ochraně ovzduší, v platném znění.

Do projektové dokumentace na předmětnou akci požadujeme zapracovat vhodná technická opatření, která by minimalizovala prašnost při stavební činnosti (čištění komunikací znečištěných stavbou, zkrápění,...).

Státní správa lesů – ochrana PUPFL - vyjádření

(Bc. Ladislav Holeš, tel.: 566688344)

Bez připomínek, nedotýká se zájmů chráněných zák. č. 289/1995 Sb., o lesích v platném znění.

Ochrana přírody - vyjádření

(Ing. Matěj Ambrož, tel.: 566688343)

Záměr řešený v předložených podkladech k projektové přípravě se týká významného krajinného prvku (dále jen VKP) rybníku, tak, jak je vymezen v § 3 odst. 1 zákona č. 114/1992 Sb., o ochraně přírody a krajiny. Pro zásah do VKP je nutné získat závazné stanovisko orgánu ochrany přírody.

Příloha: Žádost o stanovisko k zásahu do VKP – lze stáhnout na stránkách www.zdarns.cz

Dle § 7 zákona č. 114/1992 Sb., o ochraně přírody a krajiny, v platném znění jsou dřeviny chráněny před poškozováním a ničením. Dřeviny v blízkosti stavby je třeba ochránit před poškozením dle normy ČSN 83 9061 - Technologie vegetačních úprav v krajině - Ochrana stromů, porostů a vegetačních ploch při stavebních pracích (zejm. článku 4.6 Ochrana stromů před mechanickým poškozením, 4.8 Ochrana kořenové zóny při navážce a 4.10 Ochrana kořenového prostoru při výkopech rýh nebo stavebních jam). Pokud si stavba vyžádá kácení dřevin s obvodem kmenů nad 80 cm nebo souvislé plochy keřů nad 40 m², je třeba u Městského úřadu Žďár nad Sázavou uplatnit žádost o vydání závazného stanoviska ke kácení dřevin, které je nutnou přílohou k vydání stavební povolení.

Ing. Jaroslav Doubek
vedoucí odboru životního prostředí

Rozdělovník – doručí se (do datové schránky)

Město Žďár nad Sázavou, Žižkova 227/1, 591 01 Žďár nad Sázavou
prostřednictvím AGROPROJEKT PSO s.r.o., Slavičkova 840/1b, 638 00 Brno

Žižkova 227/1
591 31 Žďár nad Sázavou

TELEFON
+420 566 688 342

E-MAIL
michaela.kobylkova@zdarns.cz

URL
<http://www.zdarns.cz>

VÁŠ DOPIS ZN./ZE DNE
1.8.2022Č. J., ČÍSLO JEDNACÍ
ŽP/1195/22/MCVYŘIZUJE/LINKA
Kobylková/342ŽĎÁR NAD SÁZAVOU
9.8.2022**Souhrnné vyjádření odboru ŽP k projektové dokumentaci na akci: Povodí rybníka Velký Posměch a Velký Žďárský, Žďár nad Sázavou – Rekonstrukce rybníka Velký Žďárský**

Předmětem projektové dokumentace je rekonstrukce rybníka Velký Žďárský. Primárním cílem rekonstrukce nádrže je posílení její protipovodňové funkce. Sekundárním cílem je posílení rekreačního potenciálu nádrže a zajištění dobrého technického stavu všech objektů. Od intenzivního rybochovného využití nádrže bude upuštěno. Projektovou dokumentaci vypracoval AGROPROJEKT PSO s.r.o., Slavičkova 840/1b, 638 00 Brno, IČ: 41601483, hlavní projektant: Ing. Jiří Hermany, číslo autorizace 1005181, číslo zakázky: 105-3144-20, k datu: 8/2022.

parc. č. 5590 v k.ú. Město Žďár
parc. č. 5591 v k.ú. Město Žďár
parc. č. 5592 v k.ú. Město Žďár
parc. č. 5595 v k.ú. Město Žďár
parc. č. 5730 v k.ú. Město Žďár
parc. č. 5732 v k.ú. Město Žďár
parc. č. 5589/1 v k.ú. Město Žďár
parc. č. 5815/1 v k.ú. Město Žďár
parc. č. 5817/4 v k.ú. Město Žďár
parc. č. 5330 v k.ú. Město Žďár
parc. č. 5335 v k.ú. Město Žďár
(dále jen „předmětná stavba“),

stavebník:

Město Žďár nad Sázavou, Žižkova 227/1, 591 01 Žďár nad Sázavou, IČ: 00295841
(dále jen „stavebník“),

žadatel:

AGROPROJEKT PSO s.r.o., Slavičkova 840/1b, Brno-sever, Lesná, 638 00 Brno, IČ: 41601483
(dále jen „žadatel“).

Dne 1.8.2022 obdržel Městský úřad Žďár nad Sázavou, odbor životního prostředí (dále jen „odbor ŽP“) Vaši žádost o závazná stanoviska a vyjádření odboru ŽP. Předloženou dokumentaci posoudily všechny složky odboru životního prostředí a vydávají následující vyjádření ve smyslu ustanovení § 154 a násl. zákona číslo 500/2004 Sb., správní řád ve znění pozdějších předpisů:

Ochrana ovzduší – vyjádření

(Ing. Jitka Kubálková, tel.: 566688345)

Záměr řešený v předložené projektové dokumentaci nevyžaduje vydání závazného stanoviska, protože předložené materiály k akci neřeší stacionární zdroj neuvedený v příloze č. 2 k zákonu č. 201/2012 Sb., o ochraně ovzduší, v platném znění.

Upozorňujeme, že je třeba při stavební činnosti minimalizovat prašnost vhodným technickým opatřením tak, jak je uvedeno v projektové dokumentaci B.8. - čištění komunikací, zvlhčování zeminy na deponiích,...Další opatření: čištění vozidel před výjezdem na komunikaci, plachtování

vozidel při přepravě sypkých materiálů, při zvýšené rychlosti větru omezit nebo úplně zastavit činnosti spojené s vysokou prašností,...

Odpadové hospodářství – vyjádření

(Mgr. Hana Daďourková, *tel.:* 566688347)

Odbor životního prostředí jako příslušný správní orgán vykonávající státní správu v oblasti odpadového hospodářství podle § 126 písm. k) zákona č. 541/2020 Sb., o odpadech v platném znění (dále jen „zákon o odpadech“) vydává toto vyjádření z hlediska nakládání s odpady podle § 146 odst. 3 písm. b) zákona o odpadech, ke změně dokončené stavby podléhající ohlášení nebo povolení podle stavebního zákona:

s předmětnou stavbou **souhlasí** a stanovuje následující podmínky z hlediska nakládání s odpady:

- 1) **Stavebník doloží na odbor ŽP kopie dokladů o zákonném využití nebo odstranění vzniklých odpadů do 1 měsíce po ukončení stavebních prací. Z dokladů musí být patrné, jaký odpad a v jakém množství byl předán oprávněné osobě, identifikační údaje této osoby (název, sídlo, IČO oprávněné osoby) a datum předání odpadu. Čestné prohlášení není bráno jako doklad prokazující zákonné nakládání s odpady.**
- 2) **Stavebník doloží na odbor ŽP protokol o provedeném vzorkování a protokol o laboratorních zkouškách dovážené výkopové zeminy v souladu s požadavky zákona o odpadech a vyhlášky č. 273/2021 Sb., o podrobnostech nakládání s odpady.**

Odůvodnění:

Dne 01.08.2022 obdržel odbor ŽP písemnou žádost o vydání vyjádření z hlediska nakládání s odpady ke změně dokončené stavby podléhající ohlášení nebo povolení podle stavebního zákona, kterou podal žadatel zastupující stavebníka. Přílohou žádosti je projektová dokumentace, kterou vypracoval AGROPROJEKT PSO s.r.o., Slavíčková 840/1b, 638 00 Brno, IČ: 41601483, hlavní projektant: Ing. Jiří Hermany, číslo autorizace 1005181, číslo zakázky: 105-3144-20, k datu: 8/2022. Dle projektové dokumentace bude odtěžený sediment použit na pozemky náležející do zemědělského půdního fondu.

Odbor ŽP jako příslušný správní orgán v oblasti odpadového hospodářství nemá k uvedené akci námitek. Předložené podklady byly dostatečně zpracovány. V podkladech byly uvedeny druhy odpadů dle Katalogu odpadů, uvedeno jejich odhadované množství a navržen způsob využití nebo odstranění odpadů.

Původce odpadů je povinen se vzniklými odpady nakládat v souladu se zákonem o odpadech. Odpady lze předat pouze oprávněným subjektům v souladu s § 13 odst. 1 písm. e) zákona. Seznam oprávněných subjektů - provozovatelů zařízení určených pro nakládání s odpady najdete zde: <https://isoh.mzp.cz/RegistrZarizeni>.

Původce musí mít v případě stavebního a demoličního odpadu, který sám nezpracuje, na jeho předání zajištěnou písemnou smlouvu v odpovídajícím množství před jejich vznikem (§ 15 odst. 2 písm. c).

Vzniklé odpady budou soustřeďovány odděleně, bude dodržován postup pro nakládání se stavebními odpady tak, aby byla zajištěna nejvyšší možná míra jejich opětovného použití a recyklace. Bude dodržována hierarchie způsobů nakládání s odpady, tedy pokud nelze vzniku odpadu předejít nebo jej opětovně použít, bude dána přednost recyklaci odpadů před jiným využitím odpadů. Odstranění odpadů (např. skládkováním) bude použito až v poslední řadě.

Na nakládání s nekontaminovanou zemínou a jiným přírodním materiálem vytěženým během stavební činnosti, pokud je zajištěno, že materiál bude použit ve svém přirozeném stavu pro účely stavby na místě, na kterém byl vytěžen, se nevztahuje zákon o odpadech (§ 2 odst. 1 písm. e) zákona o odpadech).

Odstraněnou asfaltovou směs lze znovu použít za splnění podmínek daných vyhláškou č. 273/2021 Sb., o podrobnostech nakládání s odpady.

Po prostudování předložených podkladů, došel správní orgán k závěru, že je nutné vydat výše

uvedené podmínky, které zdůvodňuje takto: při stavebních pracích vznikne větší množství odpadu (např.: beton - 36,5 m³, asfalt: 46 m³), proto vyžaduje správní orgán doložit, jakým způsobem byl tento odpad a další odpady, které vznikly během předmětné stavby využity nebo odstraněny. Rozbory výkopové zeminy jsou vyžadovány z důvodu prokázání, že nebude ohroženo životní prostředí.

Ochrana zemědělského půdního fondu (ZPF) - vyjádření

(Ing. Sylva Judová, tel.: 566688348)

Záměr řešený v projektové dokumentaci se dotkne pozemků, které náleží do zemědělského půdního fondu. Před zahájením řízení podle zvláštního zákona (stavební zákon) je nutný souhlas orgánu ochrany ZPF s odnětím půdy ze zemědělského půdního fondu podle § 9 zákona č. 334/1992 Sb. o ochraně zemědělského půdního fondu v platném znění (dále jen zákon). Tento souhlas s odnětím, který bude vydán na základě řádně podané žádosti včetně příloh, je závazným stanoviskem ve smyslu ust. § 149 správního řádu pro vydání rozhodnutí podle zákona o územním plánování a stavebním řádu. Nebude-li vydáváno rozhodnutí podle zvláštních předpisů, bude souhlas s odnětím půdy ze ZPF vydán formou rozhodnutí.

Žádost o vynětí ze ZPF najdete v odkaze <https://www.zdarns.cz/mestsky-urad/formulare>

Dále sdělujeme, že použití sedimentu na pozemky náležející do zemědělského půdního fondu (orná, trvalý travní porost) je možné pouze se souhlasem orgánu ochrany zemědělského půdního fondu podle § 3a odst. 1 zákona č. 334/1992 Sb., ve znění pozdějších předpisů.

V případě, že při odbahnění rybníka Horní rybník, budou odtěženy sedimenty a budou použity na pozemky náležející do zemědělského půdního fondu, je nutné požádat o udělení souhlasu s použitím sedimentu na pozemky náležející do zemědělského půdního fondu (orná, trvalý travní porost) dle § 3a odst. 1 zákona. Tento souhlas s použitím sedimentů, který bude vydán na základě řádně vybavené žádosti, je závazným stanoviskem ve smyslu ust. § 149 správního řádu a je nezbytným podkladem pro vydání rozhodnutí nebo ohlášení stavby podle zvláštního zákona.

Žádost o vydání souhlasu s použitím sedimentů z rybníků, vodních nádrží a vodních toků najdete v odkaze <https://www.zdarns.cz/mestsky-urad/formulare>

Ochrana přírody - vyjádření

(Ing. Matěj Ambrož, tel.: 566688343)

Odbor životního prostředí MěÚ Žďár nad Sázavou, orgán ochrany přírody byl dne 27.7.2022 požádán o vydání závazného stanoviska k zásahu do významného krajinného prvku dle ustanovení § 4 odst. 2 zákona č. 114/1992 Sb., o ochraně přírody a krajiny. Rovněž byl orgán ochrany přírody požádán o vydání závazného stanoviska ke kácení dřevin rostoucích mimo les dle ustanovení § 8 odst. 6 zákona č. 114/1992 Sb., o ochraně přírody a krajiny. Tato stanoviska budou nezbytnou přílohou k vydání stavebního povolení.

Vodní hospodářství - vyjádření

(Ing. Magdaléna Kynclová, tel.: 566688341)

Rekonstrukce rybníka je dle ustanovení § 55 odst. 1 písm. a) zákona č. 254/2001 Sb. o vodách a o změně některých zákonů (vodní zákon) ve znění pozdějších předpisů, vodním dílem. Dle ustanovení § 94j zákona č. 183/2006 Sb. o územním plánování a stavebním řádu (stavební zákon) ve znění pozdějších předpisů je možno o umístění a povolení této stavby požádat odbor životního prostředí Městského úřadu Žďár nad Sázavou ve společném územním a stavebním řízení. Dále je třeba požádat o povolení k nakládání s povrchovými vodami.

Státní správa lesů – ochrana PUPFL - vyjádření

(Bc. Ladislav Holeš, tel.: 566688344)

Bez připomínek, nedotýká se zájmů chráněných zák. č. 289/1995 Sb., o lesích v platném znění.

Dále sdělujeme:

Souhlasíme se záměrem a případným uzavřením veřejnoprávní smlouvy za předpokladu dodržení výše uvedených vyjádření dotčených složek odboru životního prostředí.

Bc. Ladislav Holeš**zástupce vedoucího odboru životního prostředí****Rozdělovník – doručí se (do datové schránky)**

Město Žďár nad Sázavou, Žižkova 227/1, 591 01 Žďár nad Sázavou
prostřednictvím AGROPROJEKT PSO s.r.o., Slavíčková 840/1b, Brno-sever, Lesná, 638 00 Brno

Na vědomí + ověřená situace

MěÚ Žďár nad Sázavou - odbor životního prostředí, Žižkova 1, 591 31 Žďár nad Sázavou

VÁŠ DOPIS ZN./ZE DNE
27.07.2022

Č. J., SPISOVÁ ZNAČKA
ŽP/1184/22/SJ

VYŘÍZUJE/LINKA
Judová/348

ŽĎÁR NAD SÁZAVOU
12.09.2022

Souhlas k trvalému odnětí zemědělské půdy pro stavbu „Okružní pěšina kolem rybníka Velký Žďárský“ a stanovení podmínek

Městský úřad Žďár nad Sázavou, odbor životního prostředí, jako věcně a místně příslušný orgán státní správy na úseku ochrany zemědělského půdního fondu dle § 7 odst. 2 zákona č. 128/2000 Sb., o obcích v platném znění a dle § 15 písmene j) zákona č. 334/1992 Sb., o ochraně zemědělského půdního fondu v platném znění (dále jen "zákon")

I. uděluje žadateli

Město Žďár nad Sázavou (IČ 00295841), se sídlem Žižkova 227/1, 591 01 Žďár nad Sázavou, zastoupené starostou města Ing. Martinem Mrkosem ACCA, které zastupuje na základě plné moci společnost AGROPROJEKT PSO, s.r.o., IČ: 41601483, se sídlem Slavíčkova 840/1b, 638 00 Brno zastoupená jednatelem společnosti Mgr. Zdeňkem Stříteckým a Ing. Radimem Cardou, kterou na základě pověření k zastupování zastupuje Ing. Jiří Hermany

S O U H L A S

v souladu s ustanovením § 21 odst. 3) zákona č. 334/1992 Sb., o ochraně zemědělského půdního fondu v platném znění (dále jen "zákon") formou závazného stanoviska s trvalým odnětím zemědělské půdy ze zemědělského půdního fondu dle ustanovení § 9 odst. 8 zákona, jako podklad pro vydání povolení podle zvláštního předpisu, za účelem stavby: „Okružní pěšina kolem rybníka Velký Žďárský“. Stavba se nachází na pozemcích parcelní číslo dle **KN 5335**, o výměře 524,30 m² (část), druh pozemku – trvalý travní porost, katastrální území **Město Žďár** a parcelní číslo dle **KN 5330**, o výměře 16,50 m² (část), druh pozemku – trvalý travní porost, katastrální území **Město Žďár**

II. v zájmu ochrany zemědělského půdního fondu se ukládají žadateli:

Město Žďár nad Sázavou (IČ 00295841), sídlo Žižkova 227/1, 591 01 Žďár nad Sázavou, zastoupené starostou města Ing. Martinem Mrkosem ACCA a jeho právním nástupcem

tato opatření a podmínky:

1/ Z plochy odnímaných pozemků bude provedena skrývka kulturní vrstvy půdy do hloubky 20 cm, o objemu cca 106 m³ a bude použita na ohumusování terénních úprav po dokončení stavby. Ornice nebude nikam odvážena, bude použita na ohumusování dosypávaných svahů hráze a erodovaných břehů a ohumusování ploch doprovodných terénních úprav.

2/ Do doby použití bude kulturní vrstva půdy ukládána na složišti (deponii) na pozemku parcelní číslo dle KN 5335 v katastrálním území Město Žďár. Žadatel (ten, v jehož zájmu je souhlas vydán) je povinen zajistit viditelné označení hranic deponie, ochranu uložených kulturních vrstev půdy před znehodnocením, ztrátami, zcizením a ošetřovat deponii proti zaplevelení.

3/ Dále je žadatel povinen vést protokol (pracovní deník) o činnostech souvisejících se skrývkou, přemístěním, rozprostřením, či jiným využitím, ochranou a ošetřováním skrývaných kulturních vrstev půdy. V protokolu uvádí všechny skutečnosti rozhodné pro posouzení správnosti, úplnosti a účelnosti využívání těchto zemín. Na vyžádání předkládá protokol (pracovní deník) orgánu ochrany zemědělského půdního fondu k posouzení plnění podmínek.

4/ Žadatel písemně oznámí orgánu ochrany zemědělského půdního fondu zahájení realizace záměru, a to nejpozději **15 dnů před jejím zahájením**.

5/ Za trvale odnímanou zemědělskou půdu pro stavbu: „Okružní pěšina kolem rybníka Velký Žďárský“ – **není stanovena** povinnost placení odvodů ve smyslu § 11a), odst. 1 písm. g) zákona – jde změnu druhu pozemku na druh pozemku ostatní plocha se způsobem využití zeleň, bude-li dotčený pozemek veřejným prostranstvím.

6/ Jakékoliv změny účelu (využití) stavby v následně vedených řízeních podléhají projednání a odsouhlasení orgánem ochrany zemědělského půdního fondu. **Stavba může být provedena pouze v rozsahu stanoveném tímto souhlasem.**

7/ V rámci plnění podmínek tohoto rozhodnutí **požadujeme do 30-ti dnů po dokončení stavby** (tzn. po vydání protokolu ze závěrečné prohlídky stavby) **doložit geometrický plán se skutečným zaměřením provedené stavby.**

III. odůvodnění:

Pozemky dotčené stavbou: „Okružní pěšina kolem rybníka Velký Žďárský“ se nachází v zastavěném území Města Žďár nad Sázavou. V platné územně plánovací dokumentaci je tato stavba umístěna na ploše označené – ZV – zeleň veřejná.

Hlavní využití – veřejně přístupná parkově upravená zeleň v zastavěném území.

Přípustné – plochy slouží pro zlepšení životního prostředí města, zvýšení estetických kvalit a krátkodobou rekreaci občanů. Přípustné jsou travníkové plochy a skupiny bylin a dřevin, pěší a cyklistické stezky, veřejné osvětlení, parkový a hrací mobiliář.

Podmíněně přípustné – stavby a zařízení, které svým charakterem odpovídají způsobu využívání ploch zeleně a doplňují ji, vodní prvky a vodní plochy – ve všech případech pokud nedojde k podstatnému narušení či omezení hlavního využití.

Nepřípustné – veškeré stavby nesouvisející s hlavní funkcí plochy.

Záměr je z hlediska územního plánu přípustný.

Odnětí půdy ze zemědělského půdního fondu se dotkne zemědělské půdy v V. třídě ochrany (BPEJ 86701) dle vyhlášky č. 48/2011 Sb., o stanovení tříd ochrany. Tato třída ochrany sdružuje zbývající bonitované půdně ekologické jednotky (BPEJ), které představují půdy s velmi nízkou produkční schopností, jako jsou mělké půdy, hydromorfní půdy, silně skeletovité a silně erozně ohrožované. Tyto půdy jsou většinou pro zemědělské účely postradatelné. Lze připustit i jiné, efektivnější, využití než zemědělské.

Stavba svým charakterem a umístěním nenaruší zásady plošné ochrany zemědělského půdního fondu, navržené odnětí půdy není v rozporu s § 4 zákona o ochraně ZPF a proto orgán ochrany zemědělského půdního fondu udělil tento souhlas.

V projektové dokumentaci, je jako opatření pro naplnění veřejného zájmu na zadržení vody v krajině, zvolen přirozený zásak.

IV. poučení:

Tento souhlas není rozhodnutím vydaným ve správním řízení, neopravňuje k zahájení prací a nenahrazuje povolení dle zvláštních předpisů (zákon o ochraně přírody a krajiny v platném znění, zákon o územním plánování a stavebním řádu v platném znění).

Proti tomuto souhlasu se nelze samostatně odvolat, je závaznou součástí rozhodnutí, která budou ve věci vydávána podle zvláštních předpisů. V případě nesprávnosti nebo rozporu s právními předpisy je možno se odvolat v následně vedeném řízení podle zvláštních předpisů.

Platnost vydaného souhlasu je totožná s platností těchto rozhodnutí a prodlužuje se současně s prodloužením jejich platnosti podle zvláštních předpisů.

Nesplnění stanovených podmínek a jiné porušování zásad ochrany zemědělského půdního fondu budou postihována podle ustanovení § 20a) zákona.

Bc. Ladislav Holeš
zástupce vedoucího odboru životního prostředí

Příloha: Zákres navrhovaného odnětí

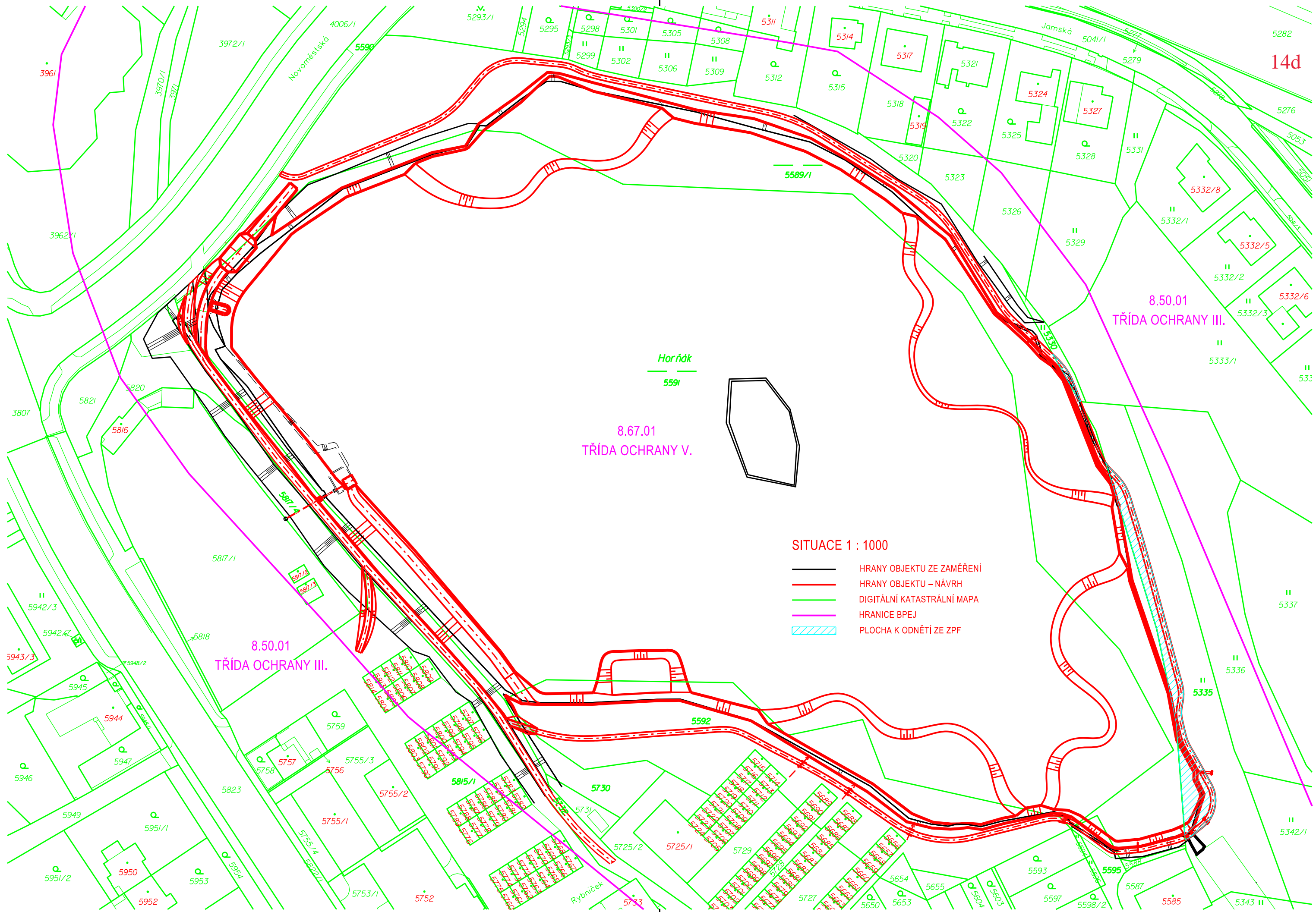
Souhlas obdrží (datovou schránkou):

Město Žďár nad Sázavou, Žižkova 227/1, 591 01 Žďár nad Sázavou, prostřednictvím společnosti AGROPROJEKT PSO, s.r.o., Slavíčková 840/1b, 638 00 Brno

Na vědomí:

Městský úřad Žďár nad Sázavou, odbor stavební a územního plánování, Žižkova 227/1, 591 31 Žďár nad Sázavou

Městský úřad Žďár nad Sázavou, odbor životního prostředí - voda, Žižkova 227/1, 591 31 Žďár nad Sázavou





ŽĎÁR NAD SÁZAVOU

MĚSTSKÝ ÚŘAD ŽĎÁR NAD SÁZAVOU

ODBOR ŽIVOTNÍHO PROSTŘEDÍ

ŽIŽKOVA 227/1, 591 31 ŽĎÁR NAD SÁZAVOU

15a

VÁŠ DOPIS ZN./ZE DNE
29.08.2022Č.J., SPISOVÁ ZNAČKA
ŽP/1380/22/MA-3VYŘIZUJE/LINKA
Ambrož/343ŽĎÁR NAD SÁZAVOU
29.9.2022**Z Á V A Z N É S T A N O V I S K O****k povolení kácení dřevin rostoucích mimo les dle § 8 odst. 6 zákona č. 114/1992 Sb.**

Městský úřad Žďár nad Sázavou, odbor životního prostředí (dále jen odbor ŽP) jako věcně příslušný orgán ochrany přírody podle § 76 odst. 1 písm. a) zákona č. 114/1992 Sb., o ochraně přírody a krajiny ve znění pozdějších předpisů (dále jen zákona) a místně příslušný správní orgán podle § 11 zákona č. 500/2004 Sb., správního řádu ve znění pozdějších předpisů (dále jen správního řádu), po provedeném správním řízení uděluje městu Žďár nad Sázavou, Žižkova 227/1, 591 31 Žďár nad Sázavou, které je zastoupené na základě plné moci AGROPROJEKT PSO, s.r.o., IČO 41601483, sídlo Slavičkova 840/1b, 638 00 Brno (dále jen žadatel) podle ustanovení § 8 odst. 6 zákona

I. s o u h l a s

s kácením dřevin vyvolané stavbou: „Rekonstrukce rybníka Velký Žďárský“, pozemky jsou ve vlastnictví žadatele (město Žďár nad Sázavou) na pozemcích KN p. č. 5592, p. č. 5591 a p. č. 5589/1 v katastrálním území Město Žďár takto:

Pozemek KN p. č. 5592 v katastrálním území Město Žďár:

Označení dřevin 1: 1 ks smrku ztepilého (*Picea abies*) s obvodem kmene měřeným ve výšce 130 cm nad zemí (dále jen s obvodem kmene) 157 cm.

Označení dřevin 2: 2 ks olše lepkavé (*Alnus glutinosa*) s obvodem kmene měřeným ve výšce 130 cm nad zemí (dále jen s obvodem kmene) 126 cm.

Označení dřevin 3: 1 ks olše lepkavé (*Alnus glutinosa*) s obvodem kmene měřeným ve výšce 130 cm nad zemí (dále jen s obvodem kmene) 94 cm a 1 ks vrby bílé (*Salix alba*) s obvodem kmene měřeným ve výšce 130 cm nad zemí (dále jen s obvodem kmene) 94 cm.

Označení dřevin 4: 1 ks olše lepkavé (*Alnus glutinosa*) s obvodem kmene měřeným ve výšce 130 cm nad zemí (dále jen s obvodem kmene) 126 cm a 1 ks břízy bělokoré (*Betula pendula*) s obvodem kmene měřeným ve výšce 130 cm nad zemí (dále jen s obvodem kmene) 126 cm.

Pozemek KN p. č. 5591 v katastrálním území Město Žďár:

Označení dřevin 5: 1 ks jasanu ztepilého (*Fraxinus excelsior*) s obvodem kmene měřeným ve výšce 130 cm nad zemí (dále jen s obvodem kmene) 94 cm.

Označení dřevin 6: 2 ks olše lepkavé (*Alnus glutinosa*) s obvodem kmene měřeným ve výšce 130 cm nad zemí (dále jen s obvodem kmene) 188 cm a 1 ks jasanu ztepilého (*Fraxinus excelsior*) s obvodem kmene měřeným ve výšce 130 cm nad zemí (dále jen s obvodem kmene) 188 cm.

Označení dřevin 7: 1 ks olše lepkavé (*Alnus glutinosa*) s obvodem kmene měřeným ve výšce 130 cm nad zemí (dále jen s obvodem kmene) 94 cm.

Označení dřevin 8: 1 ks břízy bělokoré (*Betula pendula*) s obvodem kmene měřeným ve výšce 130 cm nad zemí (dále jen s obvodem kmene) 126 cm a 5 ks olše lepkavé (*Alnus glutinosa*) s obvodem kmene měřeným ve výšce 130 cm nad zemí (dále jen s obvodem kmene) 157 cm a 2 ks olše lepkavé (*Alnus glutinosa*) s obvodem kmene měřeným ve výšce 130 cm nad zemí (dále jen s obvodem kmene) 188 cm.

Označení dřevin 9: 2 ks břízy bělokoré (*Betula pendula*) s obvodem kmene měřeným ve výšce 130 cm nad zemí (dále jen s obvodem kmene) 94 cm a 3 ks olše lepkavé (*Alnus glutinosa*) s obvodem kmene měřeným ve výšce 130 cm nad zemí (dále jen s obvodem kmene) 94 cm.

Pozemek KN p. č. 5589/1 v katastrálním území Město Žďár:

Označení dřevin 10: 1 ks vrby bílé (*Salix alba*) s obvodem kmene měřeným ve výšce 130 cm nad zemí (dále jen s obvodem kmene) 126 cm.

Označení dřevin 11: 1 ks vrby bílé (*Salix alba*) s obvodem kmene měřeným ve výšce 130 cm nad zemí (dále jen s obvodem kmene) 94 cm.

Označení dřevin 12: 1 ks vrby bílé (*Salix alba*) s obvodem kmene měřeným ve výšce 130 cm nad zemí (dále jen s obvodem kmene) 126 cm.

Označení dřevin 13: 1 ks olše lepkavé (*Alnus glutinosa*) s obvodem kmene měřeným ve výšce 130 cm nad zemí (dále jen s obvodem kmene) 94 cm.

Pro provedení zásahu se stanovují tyto podmínky:

- Kácení dřevin bude realizováno po nabytí právní moci rozhodnutí příslušného vodoprávního úřadu (závazné stanovisko ke kácení dřevin je podkladem pro vydání rozhodnutí vodoprávního úřadu). Dřeviny budou pokáceny v době vegetačního klidu (tzn. listopad-březen).
- Dřeviny v blízkosti stavby, které nebudou káceny, je třeba ochránit před poškozením dle normy ČSN 83 9061 - Technologie vegetačních úprav v krajině - Ochrana stromů, porostů a vegetačních ploch při stavebních pracích (zejm. článku 4.6 Ochrana stromů před mechanickým poškozením, 4.8 Ochrana kořenové zóny při navážce a 4.10 Ochrana kořenového prostoru při výkopech rýh nebo stavebních jam).
- Náhradní výsadba v tomto závazném stanovisku nebyla orgánem ochrany přírody uložena, především z důvodu provedených nadlimitních výsadeb města Žďár nad Sázavou, které byly realizovány v rámci revitalizačních projektů, a nebyly součástí uložené náhradní výsadby ve správních rozhodnutích orgánu ochrany přírody. Orgán ochrany přírody obdržel od správce zeleně města Žďár nad Sázavou seznam nadlimitních výsadeb, které byly provedeny v rámci revitalizačních projektů. Na základě tohoto doloženého seznamu bude orgán ochrany přírody náhradní výsadby započítávat (uznávat), a rovněž i kontrolovat.
- Závazné stanovisko je platné nejpozději do 31.12.2024.

O d ů v o d n ě n í

Výše uvedený správní orgán přezkoumal žádost o povolení kácení ze dne 29.8.2022.

Podklady řízení: žádost s přílohami ze dne 29.8.2022 a skutečnosti zjištěné při místním ohledání ze dne 22.9.2022. Místní šetření se uskutečnilo za přítomnosti Ing. Matěje Ambrože za orgán ochrany přírody.

Důvodem ke kácení dřevin je dle žadatele realizace stavby „Rekonstrukce rybníka Velký Žďárský“.

Skupina dřevin č. 1 (pozemek KN p. č. 5592 v k. ú. Město Žďár):

Smrk ztepilý -1 ks (*Picea abies*): je nižší sadovnické, estetické a funkční hodnoty. Smrk roste v ose svého přirozeného růstu. Na smrku je však patrné prosychání letorostů, především z vnitřní strany koruny.

Skupina dřevin č. 2 (pozemek KN p. č. 5592 v k. ú. Město Žďár):

Olše lepkavé – 2 ks (*Alnus glutinosa*): jsou střední sadovnické, estetické a funkční hodnoty. Dřeviny se mírně vychylují od osy svého přirozeného růstu. Na kmeni nejsou patrné žádné známky mechanického, či fyziologického poškození.

Skupina dřevin č. 3 (pozemek KN p. č. 5592 v k. ú. Město Žďár):

Olše lepkavá – 1 ks (*Alnus glutinosa*) a vrba bílá – 1 ks (*Salix alba*): dřeviny jsou střední až nižší sadovnické, estetické a funkční hodnoty. Vrba se značně vychyluje od osy svého přirozeného růstu, a je spíše řídce větvená. Na kmeni vrby nejsou patrné žádné známky mechanického, či fyziologického poškození. Olše je střední sadovnické, estetické a funkční hodnoty, a její koruna je spíše nepravidelně a řídce větvená.

Skupina dřevin č. 4 (pozemek KN p. č. 5592 v k. ú. Město Žďár):

Olše lepkavá – 1 ks (*Alnus glutinosa*) a bříza bělokora – 1ks (*Betula pendula*): dřeviny jsou nízké sadovnické, estetické a funkční hodnoty. Olše má výrazněji proschlou korunu, a je vidlicovitě větvená. Dřevina se mírně vychyluje od osy svého přirozeného růstu. Na kmeni nejsou žádné známky fyziologického, či mechanického poškození. Bříza bělokora má kmen bez mechanického poškození, a není zde patrný výskyt houbových chorob. Koruna břízy je spíše řídce a nepravidelně větvená.

Skupina dřevin č. 5 (pozemek KN p. č. 5591 v k. ú. Město Žďár):

Jasan ztepilý – 1 ks (*Fraxinus excelsior*): je střední sadovnické, estetické a funkční hodnoty. Jasan je mírně vychýlen od osy svého přirozeného růstu. Na kmeni a kořenových náběžích nejsou patrné žádné choroby a defekty, které by výrazně snižovaly jeho zdravotní stav. Koruna jasanu je spíše řídce a nepravidelně větvená. V horní části dřeviny je patrné vidlicovité větvení.

Skupina dřevin č. 6 (pozemek KN p. č. 5591 v k. ú. Město Žďár):

Olše lepkavé – 2 ks (*Alnus glutinosa*): jsou střední sadovnické, estetické a funkční hodnoty. Olše rostou v ose svého přirozeného růstu. Obě dřeviny mají vidlicovité větvení bez hlavního vegetačního terminálu. Na jednom jedinci je patrná prasklina na bázi kmene, jenž je vstupní branou pro houbové, či jiné choroby.

Jasan ztepilý – 1 ks (*Fraxinus excelsior*): je střední až nízké sadovnické, estetické a funkční hodnoty. Tento jedinec je silně vychýlen směrem nad hladinu rybníka, toto větvení směřuje prakticky na jednu stranu. Na jasanu jsou patrné lámající se suché letorosty, které ohrožují provozní bezpečnost přilehlého okolí.

Skupina dřevin č. 7 (pozemek KN p. č. 5591 v k. ú. Město Žďár):

Olše lepkavá – 1ks (*Alnus glutinosa*): je střední sadovnické, estetické a funkční hodnoty. Koruna dřeviny je spíše řídce a nepravidelně větvená. Na kmeni nejsou viditelné žádné známky fyziologického, či mechanického poškození.

Skupina dřevin č. 8 (pozemek KN p. č. 5591 v k. ú. Město Žďár):

Bříza bělokora – 1 ks (*Betula pendula*): je střední sadovnické, estetické a funkční hodnoty. Roste v ose svého přirozeného růstu, a má jeden hlavní vrcholový terminál. Koruna dřeviny je hustě a pravidelně větvená bez výskytu suchých letorostů. Na kmeni nejsou patrné žádné mechanické, či fyziologické poškození. Dřevina je v dobrém zdravotním stavu.

Olše lepkavé – 7 ks (*Alnus glutinosa*): dřeviny jsou střední až nízké sadovnické, estetické a funkční hodnoty. Jejich koruny jsou řídce a nepravidelně větvené. Někteří jedinci se značně vychylují od osy svého přirozeného růstu. Na kmenech nejsou patrné žádné defekty, či fyziologické poškození.

Skupina dřevin č. 9 (pozemek KN p. č. 5591 v k. ú. Město Žďár):

Břízy bělokoré – 2 ks (*Betula pendula*): jsou střední sadovnické, estetické a funkční hodnoty. Rostou v ose svého přirozeného růstu. Koruny nejsou tak bohatě a pravidelně větvené. Po zhodnocení dřevin lze konstatovat, že se nacházejí v dobrém zdravotním stavu, a nejeví známky chřadnutí.

Olše lepkavé – 3 ks (*Alnus glutinosa*): jsou střední až nižší sadovnické, estetické a funkční hodnoty. Rostou v ose svého přirozeného růstu. Dřeviny mají jeden hlavní vrcholový terminál. Na kmenech se nevyskytují žádné mechanické, či fyziologické poškození, které by snižovaly zdravotní stav dřevin.

Skupina dřevin č. 10 – č. 12 (pozemek KN p. č. 5589/1 v k. ú. Město Žďár):

Vrby bílé – 3 ks (*Salix alba*): dřeviny jsou střední až nízké sadovnické, estetické a funkční hodnoty. Dřeviny mají vidlicovité větvení, a mírně se vychylují od osy svého přirozeného růstu. V korunách stromů jsou viditelné suché letorosty. Na kmenech nejsou viditelné dutiny, či jiná poškození, které by výrazněji snižovali zdravotní stav dřevin.

Skupina dřevin č. 13 (pozemek KN p. č. 5589/1 v k. ú. Město Žďár):

Olše lepkavá – 1ks (*Alnus glutinosa*): Je střední sadovnické, estetické a funkční hodnoty. Roste v ose svého přirozeného růstu, a má jeden hlavní vrcholový terminál. Dřevina je celkem pravidelně větvená bez většího výskytu suchých letorostů v koruně. Na kmeni nejsou patrné žádné houbové či jiné choroby, které by ohrožovaly zdravotní stav dřeviny.

Rekonstrukci rybníka Velký Žďárský lze chápat jako nutný záměr, zejména z důvodu zabezpečení protipovodňové funkce rybníka, kdy bude doplněna chybějící část hráze a nouzového přelivu. Záměrem rovněž dojde ke zvýšení rekreačního potenciálu rybníka. Orgán ochrany přírody při svém rozhodování zohlednil tyto skutečnosti, a kácení výše uvedených dřevin povolil.

Toto závazné stanovisko nenahrazuje příslušné souhlasy ani povolení.

Poučení o opravném prostředku: proti tomuto závaznému stanovisku se nelze samostatně odvolat a opravné prostředky lze proti němu uplatnit pouze v režimu § 149 správního řádu.

Ing. Jaroslav Doubek
vedoucí odboru životního prostředí

Obdrží:**datovou schránkou:**

-město Žďár nad Sázavou, Žižkova 227/1, 591 31 Žďár nad Sázavou, které je zastoupené na základě plné moci AGROPROJEKT PSO, s.r.o., Slavičkova 840/1b, 638 00 Brno, IDDS: 784cctd

vnitřní poštou - na vědomí:

-Městský úřad Žďár nad Sázavou, odbor životního prostředí, orgán státní správy vodního hospodářství, Žižkova 227/1, 591 01 Žďár nad Sázavou

-Městský úřad Žďár nad Sázavou, odbor strategického rozvoje a investic, Žižkova 227/1, 591 01 Žďár nad Sázavou – Bc. Jiří Hemza DiS.


MĚSTSKÝ ÚŘAD ŽĎÁR NAD SÁZAVOU

ODBOR ŽIVOTNÍHO PROSTŘEDÍ

ŽIŽKOVA 227/1, 591 31 ŽĎÁR NAD SÁZAVOU

 VÁŠ DOPIS ZN./ZE DNE
27.07.2022

 Č.J., SPISOVÁ ZNAČKA
ŽP/1201/22/MA-3

 VYŘIZUJE/LINKA
Ambrož/343

 ŽĎÁR NAD SÁZAVOU
29.08.2022

Z Á V A Z N É S T A N O V I S K O
**k zásahu do významného krajinného prvku (dále jen VKP) dle § 4 odst. 2
zákona č. 114/1992 Sb**

Městský úřad Žďár nad Sázavou, odbor životního prostředí (dále jen odbor ŽP) jako věcně příslušný orgán ochrany přírody podle § 77 odst. 1 písm. a) zákona č. 114/1992 Sb., o ochraně přírody a krajiny ve znění pozdějších předpisů (dále jen zákona) a místně příslušný správní orgán podle § 11 zákona č. 500/2004 Sb., správního řádu ve znění pozdějších předpisů (dále jen správního řádu), po provedeném správním řízení uděluje žadateli tj. město Žďár nad Sázavou, IČO 00295841, Žižkova 227/1, 591 31 Žďár nad Sázavou, který je zastoupen na základě plné moci Agroprojekt PSO, s.r.o., IČO 41601483, Slavičkova 840/1b, 638 00 Brno (dále jen žadateli), podle ustanovení § 4 odst. 2 zákona

s o u h l a s

ke stavebnímu záměru „**Rekonstrukce rybníka Velký Žďárský**“, který se uskuteční na pozemcích KN p. č. 5591, p. č. 5589/1, p. č. 5592, p. č. 5595, p. č. 5730, p. č. 5732, p. č. 5815/1, p. č. 5330, p. č. 5335, p. č. 5590, p. č. 5817/4 v katastrálním území Město Žďár.

Odbor ŽP souhlasí jako orgán ochrany přírody se záměrem za splnění těchto podmínek:

-dřeviny v okolí rybníka, které nebudou stavebními pracemi dotčeny, budou ochráněny před poškozením dle normy ČSN 83 9061- Technologie vegetačních úprav v krajině Ochrana stromů, porostů a vegetačních ploch při stavebních pracích (zejm. článku 4.6 Ochrana stromů před mechanickým poškozením, 4.8 Ochrana kořenové zóny při navážce a 4.10 Ochrana kořenového prostoru při výkopech rýh nebo stavebních jam),

-vypouštění rybníka musí proběhnout mimo dobu rozmnožování obojživelníků (tedy mimo období dubna až srpna),

-bude vytvořena plocha litorálu, která bude v rozsahu minimálně 30 % z celkové plochy rybníka ve sklonu v poměru 1:5 – 1:10, a hladina vody do 60 cm,

-práce budou prováděny, tak aby byly v maximální možné míře omezeny nároky na prostor (sklárky materiálu, pohyb mechanizačních prostředků, zařízení stanoviště apod.),

-v průběhu stavby nesmí dojít k narušení přírodního prostředí dané lokality, musí být respektována obecná ochrana rostlin a živočichů dle § 5 odst. 3 zákona č. 114/1992 Sb., o ochraně přírody a krajiny,

-v případě zjištění výskytu zvláště chráněných a regionálně ohrožených druhů živočichů budou práce zastaveny a bude kontaktován orgán ochrany přírody za účelem stanovení dalšího postupu,

-po dokončení stavebních prací a opravě souvisejících objektů, bude rybník napuštěn na úroveň normální hladiny.

Odůvodnění

Výše uvedený správní orgán přezkoumal žádost o vydání stanoviska k výše uvedenému záměru dle § 4 odst. 2 zákona ze dne 27.07.2022.

Podklady pro rozhodnutí: Žádost s přílohami ze dne 27.07.2022.

Skutečnosti zjištěné při místním ohledání a fotodokumentace ze dne 22.08.2022.

Dle § 3 odst. 1 písm. b) zákona o ochraně přírody jsou vodní toky a rybníky významnými krajinnými prvky.

Při posouzení vlivu zásahu na funkce vodního toku a rybníka jako významných krajinných prvků zohlednil orgán ochrany přírody jemu známé skutečnosti.

Velký Žďárský rybník se nachází poblíž centra města Žďár nad Sázavou. Je lokalizován mezi ulicemi Brněnská, Novoměstská a Jamská. Stálý přítok do rybníka zajišťuje vodní tok IDVT 10 239 760, který je ve správě města Žďár nad Sázavou. Tento vodní tok prochází zahrádkářskou kolonií v délce 170 metrů, a napojuje se na rybník v jihovýchodní části zátopy. Řešená rekonstrukce Velkého Žďárského rybníka bude zahrnovat doplnění chybějící části hráze rybníka, kompletní rekonstrukci výpustného objektu a bezpečnostního přelivu a dodatečný návrh nouzového přelivu. U stávající části hráze rybníka je vzhledem k žádoucímu zachování vzrostlých stromů navržena pouze částečná úprava spočívající v opravě návodního líce do normové hodnoty sklonu svahu, doplnění opevnění, přeložky rampy u paty hráze a výměna povrchu chodníku. Zátopová část rybníka bude odbahněna, a následně doplněna o litorální pásmo. Erodivané břehy budou dosypány a opevněny. Ostrov v zátopě bude zachován bez úprav. Řešený záměr rekonstrukce rybníka obsahuje i pěšinu kolem zátopy, která naváže na chodník na stávající hrázi, a vytvoří okružní trasu pro zvýšení rekreačního potenciálu rybníka.

Orgán ochrany přírody uskutečnil dne 22.08.2022 místní ohledání, aby prověřil funkce, a ekologickou hodnotu tohoto významného krajinného prvku (dále jen VKP). Byl prověřen výskyt obojživelníků, a jiných zvláště chráněných druhů rostlin a živočichů přes nálezovou databázi AOPK, přičemž orgán ochrany přírody nezaznamenal výskyt těchto druhů. Velký Žďárský rybník bude mít spíše rekreační využití, a bude upuštěno od intenzivního chovu ryb na této nádrži, proto orgán ochrany přírody nestanovil podmínku uskutečňovat pravidelné výlovy, které by měly za cíl eliminovat predatorní tlak na obojživelníky (okoun, střevlička aj.). V podmínkách tohoto závazného stanoviska byla zohledněna ochrana okolních dřevin, které nebudou stavbou dotčeny, dále orgán ochrany přírody upozorňuje, že vypouštění rybníka nesmí probíhat v době rozmnožování obojživelníků (tj. od dubna do srpna). V rámci rekonstrukce rybníka musí být vytvořena plocha litorálu v rozsahu minimálně 30 % z celkové plochy rybníka, a musí být ve sklonu v poměru 1:5 – 1:10 s hladinou vody do 60 cm. Orgán ochrany přírody rovněž sděluje, že při samotné realizaci stavby musí být respektována obecná ochrana rostlin a živočichů dle § 5 odst. 3 zákona č. 114/1992 Sb., o ochraně přírody a krajiny. Po rekonstrukci bude rybník napuštěn na úroveň normální hladiny.

Zamýšlenou stavbu spojenou s rekonstrukcí rybníka „Velký Žďárský“ lze chápat jako nezbytný krok k zabezpečení všech funkcí rybníka. Při správném provedení nebudou dotčeny ekologicko-stabilizační funkce tohoto rybníka.

Toto závazné stanovisko se vydává jako podklad závazný pro výrokovou část povolujícího rozhodnutí příslušného stavebního úřadu.

Toto rozhodnutí nenahrazuje příslušné souhlasy ani povolení.

Poučení o opravném prostředku: proti tomuto závaznému stanovisku se nelze samostatně odvolat. Opravné prostředky lze proti němu uplatnit pouze v režimu § 149 odst. 7 nebo § 149 odst. 8 správního řádu.

Ing. Jaroslav Doubek
vedoucí odboru životního prostředí

Obdrží:

datovou schránkou:

- město Žďár nad Sázavou, Žižkova 227/1, 591 31 Žďár nad Sázavou, který je zastoupen na základě plné moci Agroprojekt PSO, s.r.o., Slavičkova 840/1b, 638 00 Brno – IDDS 784cctd

vnitřní poštou – na vědomí:

-Městský úřad Žďár nad Sázavou, odbor životního prostředí, orgán státní správy vodního hospodářství, Žižkova 227/1, 591 01 Žďár nad Sázavou

Městský úřad Nové Město na Moravě

odbor stavební a životního prostředí

Vratislavovo náměstí 103
592 31 Nové Město na Moravě

Č.j.: MUNNMN/21286/2022/3

Nové Město na Moravě, dne 16.9.2022

Tel.: 566 598 411

e-mail: jirina.kempova@mcu.nmmn.cz

Souhlas k použití sedimentů na pozemky náležející do zemědělského půdního fondu a stanovení podmínek a opatření

Městský úřad Nové Město na Moravě, odbor stavební a životního prostředí, jako věcně a místně příslušný orgán státní správy na úseku ochrany zemědělského půdního fondu, (dále jen „ZPF“), podle ust. § 7 odst. 2 zákona č. 128/2000 Sb., o obcích (obecní zřízení) v platném znění a podle ust. § 15 písm. e) zákona č. 334/1992 Sb., o ochraně zemědělského půdního fondu v platném znění, (dále jen „zákon“)

I. uděluje žadateli, kterým je Město Žďár nad Sázavou, IČ 00295841, Žižkova 227/1, 591 31 Žďár nad Sázavou, (dále jen „žadatel“), kterého na základě plné moci zastupuje firma AGROPROJEKT PSO, s.r.o., IČ 41601483, Slavíčková 840/1b, 638 00 Brno, na základě žádosti ze dne 11.8.2022, č.j.: MUNNMN/21286/2022, podle ust. § 3a) odst. 1 zákona

S O U H L A S

s použitím sedimentů z rybníku Velký Žďárský, parcela p.č. 5591 v k.ú. Město Žďár, výměra 3,7326 ha, v rámci akce: „Povodí rybníka Velký Posměch a Velký Žďárský, Žďár nad Sázavou – PD“, na následující pozemky:

Identifikace pozemků pro uložení sedimentů:

parcela p.č.	katastrální území	výměra (m ²)	kultura	DPB
806	Zubří u NMNM	38.330 (část)	orná půda	8404/1
808	Zubří u NMNM	23.568 (část)	orná půda	8404/1
804	Zubří u NMNM	9.969	orná půda	8404/1
718	Zubří u NMNM	3.399 (část)	orná půda	8404/1
721/1	Zubří u NMNM	87.076	orná půda	8404/1
802	Zubří u NMNM	12.057	orná půda	8404/1
800	Zubří u NMNM	12.133	orná půda	8404/1
799	Zubří u NMNM	11.887	orná půda	8404/1
715/2	Zubří u NMNM	325	orná půda	8404/1

715/1	Zubří u NMNM	1.575	orná půda	8404/1
797	Zubří u NMNM	10.393	orná půda	8404/1
716/1	Zubří u NMNM	11.801	orná půda	8404/1
720	Zubří u NMNM	486	orná půda	8404/1
717/1	Zubří u NMNM	7.493	orná půda	8404/1
719	Zubří u NMNM	2.323	orná půda	8404/1
722	Zubří u NMNM	434	orná půda	8404/1
723	Zubří u NMNM	920	orná půda	8404/1

II. v zájmu ochrany ZPF se ukládají žadateli tato opatření a podmínky:

1. Uložením sedimentů nedojde ke zhoršení fyzikálních, chemických nebo biologických vlastností půdy, na kterou jsou vytěžené sedimenty použity.
2. Stanovená dávka sedimentů je na pozemky aplikována v jedné agrotechnické operaci a v souvislém časovém období za příznivých fyzikálních a vlhkostních podmínek rovnoměrně po ploše pozemků v maximální výšce vrstvy použitého sedimentu do 10 cm.
3. Uložený sediment bude odvodněný, aby nezhoršoval vodní režim půdy a bude dodržena maximální aplikační dávka sedimentu dle přílohy č. 5 vyhlášky č. 257/2009 Sb., o používání sedimentů na zemědělské půdě v platném znění, (dále jen „Vyhláška“).
4. Do půdy bude sediment zapraven do deseti dnů od jeho rozprostření.
5. Další sedimenty na dané pozemky je možno uložit nejdříve po deseti letech.
6. V případě, že bude na pozemky ukládán upravený kal je možno ho na dané pozemky uložit nejdříve po uplynutí jednoho roku.
7. **Zahájení použití sedimentů je žadatel povinen oznámit orgánu ochrany ZPF, který souhlas vydal nejpozději 14 dnů předem.** (předpokládané datum zahájení použití sedimentů: podzim 2023)
8. Souhlas pozbývá platnosti, jestliže použití sedimentů nebylo zahájeno do 3 let ode dne, kdy nabyl právní moci, popřípadě ode dne, kdy nabylo právní moci rozhodnutí, pro které byl souhlas závazným podkladem.

III. odůvodnění:

Městský úřad Nové Město na Moravě, odbor stavební a životního prostředí, orgán ochrany ZPF, obdržel dne 11.8.2022, pod č.p.: MUNNM/21286/2022, žádost žadatele o vydání souhlasu k uložení sedimentů z rybníků, vodních nádrží a vodních toků na pozemky náležející do ZPF, konkrétně z rybníku Velký Žďárský, parcela p.č. 5591 v k.ú. Město Žďár, výměra 3,7326 ha, v rámci akce: „Povodí rybníka Velký Posměch a Velký Žďárský, Žďár nad Sázavou – PD“, na pozemky v k.ú. Zubří u Nového Města na Moravě, DPB 8404/1 (620-1110). K žádosti byla doložena část projektové dokumentace, kterou zpracovala firma AGROPROJEKT PSO, s.r.o., IČ 41601483, Slavičkova 840/1b, 638 00 Brno.

Dle předloženého rozboru sedimentů, který provedla firma ENVIREX spol.s.r.o. Nové Město na Moravě, IČ 47914700, Petrovická 861, 592 31 Nové Město na Moravě, č. protokolu o zkoušce č. 2240/22 ze dne 26.5.2022, **lze** sedimenty z rybníku Velký Žďárský, parcela p.č. 5591 v k.ú. Město Žďár, **použít** na výše uvedené pozemky. V odebraném vzorku byl stanoven obsah rizikových prvků a rizikových látek v sedimentu pod limitními hodnotami stanovenými vyhláškou, a proto orgán ochrany ZPF udělil tento souhlas.

Dotčené pozemky jsou součástí DPB 8404/1 (620-1110), o evidované výměře 18,84 ha. Tyto pozemky obhospodaruje a užívá Zemědělské družstvo Nové Město na Moravě, IČ 00144924, Petrovická 857, 592 31 Nové Město na Moravě, (dále jen „uživatel“). Uživatel dal dne 10.8.2022, s uložením sedimentů z rybníku Velký Žďárský, o maximálním předpokládaném objemu 12.900 m³ (ve vodnatém stavu) svůj souhlas. Dále byly dne 14.9.2022 doloženy i souhlasy jednotlivých vlastníků dotčených pozemků s uložením sedimentů.

Podle Vyhlášky je maximální aplikační dávka sedimentu 750 t/ha. Vzhledem k uvedené celkové hmotnosti vytěžených sedimentů 12.930 t, celkové uvedené hmotnosti sušiny 12.263 t, je minimální plocha potřebná k uložení sedimentů $(12.263/750)$ **16,35 ha**. Dotčený DBP 8404/1 (620-110) tuto podmínku splňuje.

IV. poučení:

Souhlas k použití sedimentů na pozemky náležející do ZPF je **závaznou součástí rozhodnutí**, která budou ve věci vydána podle zvláštních předpisů. Žadatel (ten, v jehož zájmu byl souhlas vydán) je povinen plnit stanovené podmínky ode dne, kdy tato rozhodnutí nabyla právní moci, popřípadě ve lhůtách v nich určených. Platnost vydaného souhlasu je totožná s platností těchto rozhodnutí a prodlužuje se současně s prodloužením jejich platnosti podle zvláštních předpisů.

Případná změna oproti schválenému souhlasu podléhá řízení o změně rozhodnutí vydaných podle zvláštních předpisů a změně souhlasu k použití sedimentů na pozemky náležející do ZPF. Případné změny souhlasu musí být projednány s orgány ochrany ZPF.

Proti tomuto souhlasu se nelze samostatně odvolat, odvolání je možné jen v následně vedeném řízení dle zvláštních předpisů.

Ing. Lenka Jamborová
vedoucí odboru

Obdrží:

doporučeně (na dodejku):

- AGROPROJEKT PSO, s.r.o., IČ 41601483, Slavičkova 840/1b, 638 00 Brno, (IDDS: 784cctd)

vnitřní poštou (na dodejku):

- MěÚ Nové Město na Moravě – odbor stavební a životního prostředí – ŽP – vodoprávní úřad
Na vědomí:

- Ústřední kontrolní a zkušební ústav zemědělský, IČ 00020338, Hroznová 63/2, 603 00 Brno, (IDDS: ugbaiq7)



Souř. systém: S-JTSK

Výšk. systém: BPV

POVODÍ RYBNÍKA VELKÝ POSMĚCH A VELKÝ ŽĎÁRSKÝ, ŽĎÁR NAD SÁZAVOU - PD		 AGROPROJEKT PSO s.r.o. Slavičkova 840/1b, 638 00 Brno Tel.: 533033931 www.agroprojektpsoc.cz	
AKCE:		VED. PROJEKTANT:	ING. J. HERMANY
ČÁST:	REKONSTRUKCE RYBNÍKA VELKÝ ŽĎÁRSKÝ	AUTOR. INŽENÝR:	ING. J. HERMANY
K.Ú.:	MĚSTO ŽĎÁR [795232]	PROJEKTANT:	ING. O. ŠPAČEK
OBEC:	ŽĎÁR NAD SÁZAVOU [595209]	PROJEKTANT :	
KRAJ:	VYSOČINA [108]	Č. ZAKÁZKY:	105-3144-20
OBJEDNATEL:	MĚSTO ŽĎÁR NAD SÁZAVOU	MĚŘÍTKO:	1 : 10 000
STUPEŇ:	DUSP, DPS	DATUM:	2/2022
OBSAH:	PŘEHLEDNÁ SITUACE	PŘÍLOHA; PARÉ:	C.1





NÁRODNÍ
PAMÁTKOVÝ
ÚSTAV

ÚZEMNÍ ODBORNÉ
PRACOVIŠTĚ
V TELČI

19a

AGROPROJEKT PSO s. r. o.

Slavičkova 840/1b
638 00 BRNO

Váš dopis č. / ze dne: - / 21. 2. 2022
Naše č.: NPU-372/15272/2022
Vyřizuje: Mgr. et. Mgr. Stanislav Vohryzek, Ph.D. | 778 880 029
Spisový znak: 823

Telč 28. 2. 2022

Žďár nad Sázavou, okres Žďár nad Sázavou, Kraj Vysočina. „Povodí rybníka Velký Posměch a Velký Žďárský, Žďár nad Sázavou – PD“ v k. ú. Město Žďár.

Konzultační písemné vyjádření odborné organizace státní památkové péče k žádosti podle § 32 odst. 2 zákona č. 20/1987 Sb., o státní památkové péči, ve znění pozdějších předpisů.

Předmět žádosti:

Žádost o vyjádření k projektové přípravě akce „Povodí rybníka Velký Posměch a Velký Žďárský, Žďár nad Sázavou – PD“.

Přílohy žádosti:

- Výkres – C.1 Přehledná situace (ved. projektant/autor. inženýr: Ing. J. Hermany, projektant: Ing. O. Špaček, datum: 2/2022).

Popis zamýšlených prací:

„Rybník Velký Žďárský (též Horní rybník) je malou vodní nádrží o rozloze 4,7 ha v intravilánu města Žďár nad Sázavou. Předmětem PD je návrh celkové rekonstrukce nádrže. Návrh bude vycházet ze zjištění a závěrů plynoucích z předchozího zpracování pasportu nádrže v rámci téže investiční akce. Primárním cílem rekonstrukce je posílení protipovodňové funkce nádrže – návrh vodohospodářského řešení nádrže bude cílit na bezpečnou transformaci stoleté povodňové vlny při výhledovém stavu povodí nádrže, s ohledem na maximální kapacitu hydrologicky navazující zatrubněné vodoteče IDVT 10239760. Sekundárním cílem je zvýšení rekreačního potenciálu nádrže. Toho bude mimo jiné dosaženo terénními úpravami na březích nádrže pro zajištění okružního přístupu kolem celé nádrže v rámci pozemků města.

Rekonstrukce zahrnuje opravu hráze, výpustného objektu a bezpečnostního trubního odpadu. Hráz bude doplněna na severozápadním břehu nádrže, kde nyní hrozí přelití a odtok do intravilánu.

Hráz bude opatřena nouzovým přelivem pro případ výskytu přítoků nad Q_{100} a také pro případ ucpání bezpečnostního odpadu. V zátopě budou odtěženy sedimenty – v případě nepříznivých výsledků laboratorních rozborů budou primárně navrženy k uložení na zemědělský půdní fond. Erodované břehy nádrže budou doplněny zeminou a opatřeny opevněním proti dalšímu rozvoji abrazních jevů. V jihovýchodním cípu zátopy bude navrženo litorální pásmo. Ostrov v zátopě bude zachován v současné podobě jako hnízdiště ptactva.

Před návrhem rekonstrukce bude provedeno podrobné zaměření a inventarizace dřevin, přičemž návrh bude cílit na maximální možnou míru zachování stávajícího vegetačního doprovodu. Součástí projekčních prací bude také zajištění posudku TBD a kategorizace vodního díla. Na základě rekonstrukce bude následně vypracován nový manipulační a provozní řád nádrže.“

Charakteristika věci / objektu / území:

Žďár nad Sázavou se poprvé připomíná v letech 1251 – 1252, kdy zde byl založený cisterciácký klášter. K němu patřila osada v poloze „Staré Město“, přeložená asi 15 let poté na nynější místo, kde kontinuita osídlení trvá dodnes. V k. ú. se nacházejí území s archeologickými nálezy (dále jen „ÚAN“) I, „Staré město u Žďáru, zaniklá středověká ves“ (dále jen „ZSV“) evidovaná pod poř. č. státního archeologického seznamu (dále jen „SAS“) 23-22-24/6, ÚAN I, „Kostel sv. Prokopa a středověké jádro“, poř. č. SASu 23-22-25/4, obojí s II. pásmem (ÚAN II). Dále ÚANY II „Středověké a novověké jádro obce Mělkovice“, poř. č. 23-22-25/1, „Středověké a novověké jádro obce Radonín“, poř. č. 23-22-25/2, „Trať Vetla, ZSV Bethil“, poř. č. 23-22-25/3, „Trať Zadní Vetla, ZSV Bethil“, poř. č. 23-24-05/3. Zbytek k. ú. přísluší k ÚANu III.

Současný stav poznání dotčených chráněných kulturně historických hodnot:

Plánovaná stavba se nachází na území, jež není památkově chráněným územím ve smyslu ustanovení zákona č. 20/1987 Sb., o státní památkové péči, ve znění pozdějších předpisů.

Vyhodnocení žádosti:

Národní památkový ústav na základě prostudování předložených podkladů a znalosti situace konstatuje, že zamýšlené práce nebudou v rozporu se zájmem ochrany výše uvedených kulturně historických hodnot.

Zdůvodnění:

Žďár nad Sázavou se poprvé připomíná v letech 1251 – 1252, kdy zde byl založený cisterciácký klášter. K němu patřila osada v poloze „Staré Město“, přeložená asi 15 let poté na nynější místo, kde kontinuita osídlení trvá dodnes. V k. ú. se nacházejí ÚANY I, „Staré město u Žďáru, zaniklá středověká ves“, evidovaná pod poř. č. SASu 23-22-24/6, ÚAN I, „Kostel sv. Prokopa a středověké jádro“, poř. č. SASu 23-22-25/4, obojí s II. pásmem (ÚAN II). Dále ÚANY II „Středověké a novověké jádro obce Mělkovice“, poř. č. 23-22-25/1, „Středověké a novověké jádro obce Radonín“, poř. č. 23-22-25/2, „Trať Vetla, ZSV Bethil“, poř. č. 23-22-25/3, „Trať Zadní Vetla, ZSV Bethil“, poř. č. 23-24-05/3. Zájmová lokalita patří ke zbytku území, který přísluší k ÚANu III, je tedy pravděpodobné, že stavba může narušit archeologické situace a zamýšlený záměr lze z pohledu odborné organizace státní památkové péče realizovat při dodržení postupu uvedeném v zákoně (viz Upozornění).

Upozornění:

Upozorňujeme, že **stavba je situována na území s archeologickými nálezy ve smyslu § 22**, odst. 2, zák. č. 20/1987 Sb., v platném znění. Při provádění jakýchkoliv zásahů do území s archeologickými nálezy (hloubení výkopů, apod.) na území Moravy (pro bývalé okresy Jihlava, Třebíč, Žďár nad Sázavou) **je povinností majitele (správce, uživatele) již v době záměru oznámit stavební činnost Archeologickému ústavu AV ČR, Brno, v. v. i.**, Čechyňská 363/19, 602 00 Brno a případně umožnit jemu, nebo jiné oprávněné organizaci provedení záchranného archeologického výzkumu dle § 22, odst. 1 a 2 cit. zákona. Formulář oznámení o stavebním, či jiném záměru, je dostupný na <http://arub.avcr.cz/informace-pro-stavebniky/index.html> a lze ho poslat elektronicky na e-mailovou adresu: podatelna@arub.cz.

Pokud budou během prací zjištěny nepředvídané archeologické nálezy mimo záchranný archeologický výzkum, je stavebník povinen neprodleně oznámit tyto nálezy příslušnému stavebnímu úřadu a orgánu státní památkové péče přímo nebo prostřednictvím obce, v jejímž územním obvodu k archeologickému nálezu došlo a učinit opatření nezbytná k tomu, aby nálezy nebyly poškozeny nebo zničeny, tzn. práce v místě nálezu přerušit – viz § 176 zákona č. 183/2006 Sb. (stavební zákon) a § 23, odst. 2 a 3 zákona č. 20/1987 Sb., v platném znění. Oznámení o archeologickém nálezu je povinen učinit nálezce nebo osoba odpovědná za památkový fond provádění prací, při nichž došlo k archeologickému nálezu, a to nejpozději druhého dne po archeologickém nálezu nebo potom, kdy se o archeologickém nálezu dozvěděl.

Toto písemné vyjádření odborné organizace státní památkové péče je platné pouze pro Vámi poslaný návrh a případné další úpravy, které nebyly předmětem tohoto řízení, nebudou prováděny bez předchozího souhlasného stanoviska orgánu státní památkové péče.

S pozdravem

MgA. Jan Klimeš, Ph.D.

vedoucí odboru péče o památkový fond

Na vědomí:

Městský úřad Žďár nad Sázavou

Odbor stavební a územního plánování

Žižkova 227/1

591 01 ŽĎÁR NAD SÁZAVOU

Naše zn.: VYJNEJ-2022-02655-01

Vyřizuje: Zdeněk Sýkora

Telefon: 533 383 342

Mobil: 602 140 314

E-mail: zdenek.sykora@nej.cz

AGROPROJEKT PSO s.r.o.

Ing. Ondřej Špaček

Slavíčkova 840 / 1b

63800 Brno - Lesná

V Praze dne 10. 3. 2022

VYJÁDŘENÍ O EXISTENCI SÍTĚ ELEKTRONICKÝCH KOMUNIKACÍ společnosti Nej.cz s.r.o.

Žadatel(ka), společnost AGROPROJEKT PSO s.r.o., Slavíčkova 840 / 1b, 63800 Brno - Lesná (dále jen "žadatel") podal(a) dne 22. 2. 2022 žádost o vyjádření ke stavební akci nazvané

Rekonstrukce rybníka Velký Žďárský

přičemž stanovil(a) důvod žádosti a oblast dotčeného zájmového území, v němž bude stavba probíhat. Na základě určení a vyznačení zájmového území a na základě stanovení důvodu pro vydání vyjádření vydává společnost Nej.cz s.r.o., Kaplanova 2252/8, 148 00 Praha 4, jakožto vlastník technické infrastruktury v souladu s ustanovením § 101 zákona č. 127/2005 Sb., o elektronických komunikacích a o změně některých souvisejících zákonů (zákon o elektronických komunikacích), ve znění pozdějších předpisů a § 161 zákona č. 183/2006 Sb., o územním plánování a stavebním řádu (stavební zákon) či dle dalších příslušných právních předpisů a v souladu s příslušnými ustanoveními zákona č. 89/2012Sb. občanského zákoníku v platném znění, následující vyjádření:

Ve vyznačeném zájmovém území se nenachází vedení a zařízení sítě elektronických komunikací (dále jen „SEK“) společnosti Nej.cz s.r.o.

Společnost Nej.cz s.r.o. souhlasí s předmětnou stavební akcí a zároveň souhlasí s vydáním příslušného správního rozhodnutí stavebním úřadem pro povolení předmětné stavební akce (rozhodnutí o umístění stavby, stavební povolení či jiné).

Další ustanovení a informace:

- Vyjádření je platné pouze pro zájmové území určené a vyznačené žadatelem. Změní-li se zájmové území či dojde-li ke změnám v projektové dokumentaci, je nutno požádat o nové vyjádření!
- **Platnost vyjádření je 1 rok od vydání, vyjádření tedy pozbývá platnosti dnem**

10. 3. 2023

- Platnost vyjádření nelze prodloužit a je nutné vždy žádat o vystavení nového vyjádření.
- Upozorňujeme, že zpracovatel nenese odpovědnost za škody, které by mohly vzniknout nesprávně či neúplně poskytnutými údaji včetně nesprávného či neúplného zákresu zájmového území. Žadatel bere na vědomí, že jakékoliv poskytnuté informace o síti Nej.cz s.r.o. smí být použita pouze k účelu, pro který byla poskytnuta (nejčastěji ve věci spojené se zpracováním projektové dokumentace, získáním povolení od stavebního úřadu a realizaci stavební akce). Případná námi poskytnutá data není povoleno používat k jiným účelům (zejména rozmnožovat a půjčovat, prodávat či pronajímat třetím stranám, používat jako zdroj pro své informační systémy, ani je používat jako podklad při projektování jiných staveb).
- Dotazy, oznámení či žádosti o sdělení kontaktu na techniky Nej.cz s.r.o. směřujte na pracovníka ochrany sítě (POS). Tím je osoba, která vydala toto vyjádření (viz kontakt níže). Pro doručování písemností použijte adresu níže v dokumentu.

V Praze dne 10. 3. 2022



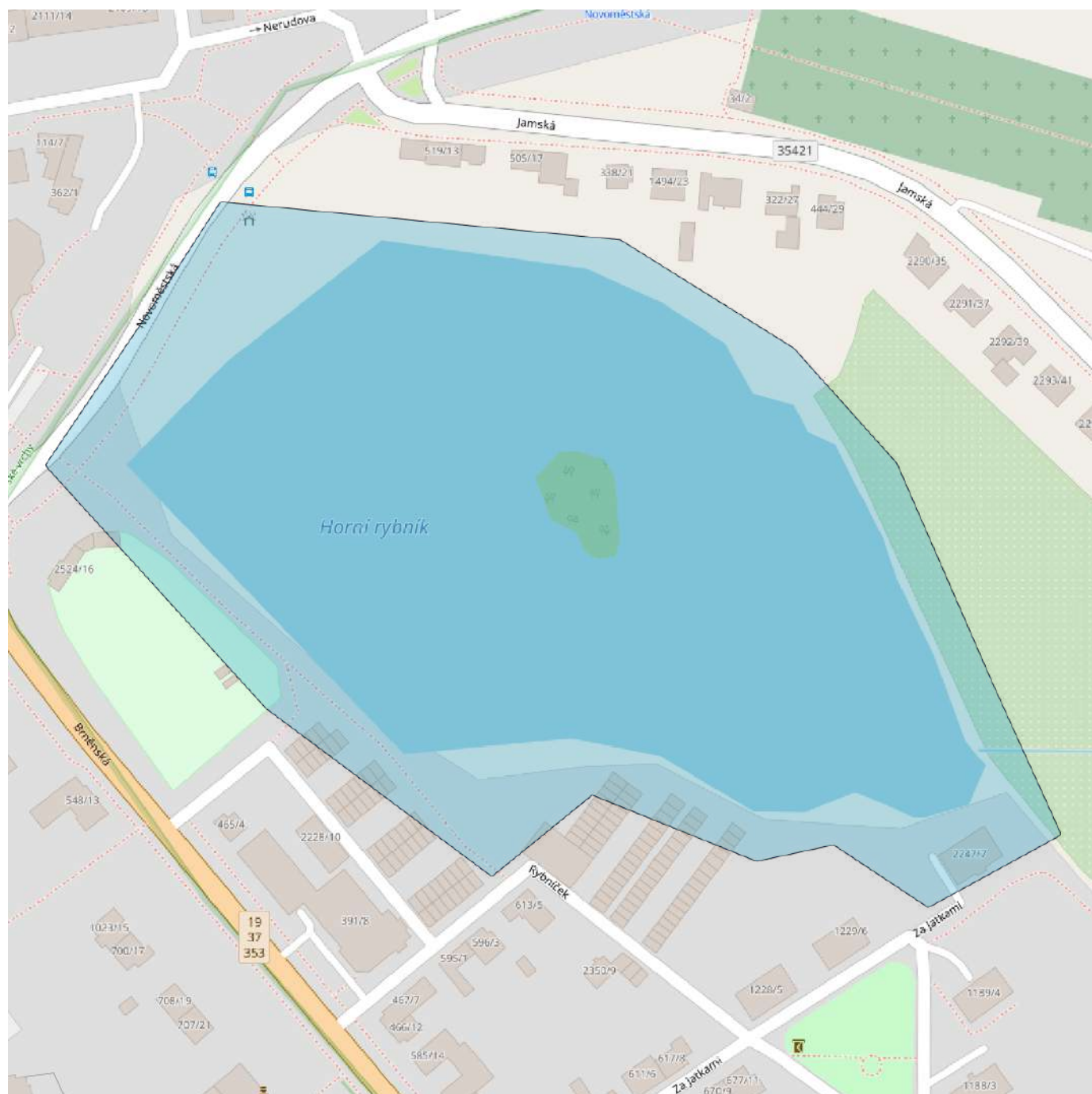
Zdeněk Sýkora
specialista technické dokumentace
tel.: 533 383 342
mob.: 602 140 314
e-mail: zdenek.sykora@nej.cz

Sídlo společnosti:
Nej.cz s.r.o.
Kaplanova 2252/8
148 00 Praha 4

Adresa pro doručování písemností:
Nej.cz s.r.o.,
pobočka Brno
Pálavské nám. 4343/11
628 00 Brno – Židenice

Přílohy:

1x zákres zájmového území

**Legenda:**

	Rozsah zájmového území		Zemní koaxiální vedení, zaměřené
	Zemní optické vedení, zaměřené		Zemní koaxiální vedení, nezaměřené
	Zemní optické vedení, nezaměřené		Nadzemní koaxiální vedení (převěs)
	Nadzemní optické vedení (převěs)		Koaxiální trasa v kolektoru / kabelovodu
	Optická trasa v kolektoru / kabelovodu		Koaxiální trasa vedená vnitřkem domu
	Cizí zemní trasa, v níž jsou pronajmuté optické kabely		Směrový radioreléový spoj
	Cizí nadzemní trasa, v níž jsou pronajmuté optické kabely		HDP trubky, zaměřené
	Cizí kolektorová trasa, v níž jsou pronajmuté optické kabely		HDP trubky, nezaměřené
	Optická trasa vedená vnitřkem domu		Pronajaté zemní koaxiální vedení
			Pronajaté nadzemní koaxiální vedení

Vygenerováno aplikací Sítě fy RTNext



OBVODNÍ BÁŇSKÝ ÚŘAD PRO ÚZEMÍ KRAJŮ LIBERECKÉHO A VYSOČINA

1. máje 858/26, 460 02 LIBEREC

21a

AGROPROJEKT PSO s.r.o.

Slavíčková 840/1b

638 00 BRNO

VÁŠ DOPIS ZNAČKY/ZE DNE

21. února 2022

NAŠE ZNAČKA

čj. SBS 07571/2022

VYŘIZUJE/LINKA

Ing. Karel Prskavec

LIBEREC

9. března 2022

Akce "Povodí rybníka Velký Posměch a Velký Žďárský, Žďár nad Sázavou - PD"

- s t a n o v i s k o -

K Vaší žádosti ze dne 21. února 2022 k akci "Povodí rybníka Velký Posměch a Velký Žďárský, Žďár nad Sázavou-PD", která je na Obvodním báňském úřadu pro území krajů Libereckého a Vysočina (dále jen „OBÚ se sídlem v Liberci“) zaevidována dne 21. února 2022 pod čj. SBS 07571/2022, Vám OBÚ se sídlem v Liberci, jako orgán státní báňské správy věcně příslušný podle ustanovení § 19 odst. 1 zákona č. 44/1988 Sb. o ochraně a využití nerostného bohatství (horní zákon), ve znění pozdějších předpisů a místně příslušný podle ustanovení § 38 odst. 1 písm. b) bodu 8. zákona č. 61/1988 Sb., o hornické činnosti, výbušninách a o státní báňské správě, ve znění pozdějších předpisů, vydává následující

s t a n o v i s k o :

Předmětnou stavbou není dotčen vrchní dozor státní báňské správy a OBÚ se sídlem v Liberci z hlediska ochrany a využití nerostného bohatství

n e m á n á m i t k y

k realizaci akce "Povodí rybníka Velký Posměch a Velký Žďárský, Žďár nad Sázavou - PD".

S hornickým pozdravem „Zdař Bůh!“

„otisk úředního razítka“

Ing. André Miksch
pověřený předseda úřadu

v z. Ing. Vladimír Škarda
zástupce pověřeného předsedy úřadu



POVODÍ VLTAVY
státní podnik
ZÁVOD DOLNÍ VLTAVA
GRAFICKÁ 36
150 21 PRAHA 5

TEL.: 257 099 111
221 401 111
FAX: 257 31 35 22
BANKOVNÍ SPOJENÍ:
KB PRAHA 5, č.ú.: 316 32051/0100

AGROPROJEKT PSO s.r.o.
Slavičková 840/1b
638 00 Brno

VÁŠ DOPIS ZNAČKY/ZE DNE
..... /22.02.2022

NAŠE ZNAČKA
PVL-21460/2022/240

VYŘIZUJE/LINKA
Ing. Goldbach /221

DATUM
21.03.2022

Obec, k.ú.: **Město Žďár**

Vodoprávní úřad: **MÚ Žďár nad Sázavou**

ČHP: **1-09-01-0070-0-00**

Okres : **Žďár nad Sázavou**

Kraj : **Kraj Vysočina**

ID VÚ: **DVL_2120 Sázava od hráze rybníka Velké Dářko po Nižkovský potok**

Rekonstrukce rybníka Velký Žďárský v povodí rybníka Velký Posměch, Žďár nad Sázavou – žádost o vyjádření k projektové přípravě

Vyjádření správce povodí a správce toku

Vaším dopisem ze dne 21.02.2022 jste nám předložili žádost o vyjádření k projektové přípravě **Rekonstrukce rybníka Velký Žďárský, Žďár nad Sázavou**. Dokumentace bude vyhotovena ve stupni DUSP a DSP, zpracovatelem je AGROPROJEKT PSO s.r.o. Brno. K žádosti je doložena pouze situace širších vztahů. Stavebníkem je Město Žďár. Záměr je v souladu s platným územním plánem. Rybník Velký Žďárský /též Horní rybník/ se nachází v intravilánu města v prostoru mezi silnicí I/19 do Nového Města a silnicí Brněnská. Rozloha nádrže je 4,7 ha.

Předmětem projektové dokumentace bude celková rekonstrukce nádrže. Primárním cílem rekonstrukce je posílení protipovodňové funkce nádrže s cílem bezpečné transformace stoleté povodňové vlny při výhledovém stavu povodí nádrže a s ohledem na maximální kapacitu odtoku z nádrže – zatrubněný vodní tok /linie/ IDVT 10239760 ve správě Města Žďár vyústěný do VVT Sázavy IDVT 10100005 ve správě Povodí Vltavy, státní podnik. Dalším cílem je zvýšení rekreačního potenciálu návrhem terénních úprav kolem nádrže.

Rekonstrukce zahrnuje opravu hráze, výpustního objektu a bezpečnostního trubního odpadu. Hráz bude doplněna na severozápadním břehu nádrže, kde nyní hrozí přelítí a odtok do intravilánu. Hráz bude opatřena nouzovým přelivem pro případ výskytu přítoků nad Q100 a také pro případ ucpání bezpečnostního odpadu. V zátopě budou odtěženy sedimenty – v případě příznivých výsledků laboratorních rozborů budou primárně navrženy k uložení na zemědělský půdní fond. Erodované břehy nádrže budou doplněny zeminou a opatřeny opevněním proti dalšímu rozvoji abrazních jevů. V jihovýchodním cípu zátopy bude navrženo litorální pásma. Ostrov v zátopě bude zachován v současné podobě jako hnízdiště ptactva.

Předmětné území nezasahuje do VKP. Není zde evidován žádný biokoridor nebo biocentrum. Je situováno mimo stanovená záplavová území. Stavbou nebudou přímo dotčeny vodní díla, vodní toky a pozemky ve správě Povodí Vltavy, státní podnik.

Záměr se nachází ve vodním útvaru povrchových vod DVL_2120 Sázava od hráze rybníka Velké Dářko po Nižkovský potok jehož chemický stav je hodnocen jako nedosažení dobrého stavu a ekologický stav jako střední.



Na základě ustanovení § 54 odst. 4 zákona č. 254/2001 Sb., o vodách a o změně některých zákonů (vodní zákon vydává Povodí Vltavy, státní podnik, jako příslušný správce povodí v dílčím povodí Dolní Vltava a správce VVT Sázava k předloženému záměru

Vyjádření:

Z hlediska zájmů daných zákonem č. 254/2001 Sb., o vodách a o změně některých zákonů (vodní zákon) lze konstatovat, že předkládaný záměr není v rozporu s chráněnými zájmy danými tímto zákonem.

Pro zpracování dokumentace pro územní řízení a stavební povolení požadujeme respektovat:

1. Musí být dodržen max. povolený odtok z Horního rybníka do VVT Sázavy daný kapacitou vodní linie IDVT 10239760 ve správě Města Žďár. Maximální odtokovou kapacitu s ohledem na současný stav linie potvrdí Město Žďár.
2. Rekonstrukce rybníka Velký Žďárský musí být koordinována s dokumentací (realizací) rekonstrukce rybníka Velký Posměch.
3. Do hydrotechnických výpočtů retenčního objemu a provozních hladin nádrže je nutné zahrnout odtok z rybníka Velký Posměch po jeho rekonstrukci a odtoky dešťových vod z průmyslové zóny Jamská a komunikací i pro výhledový stav /zaústění dešťových vod mezi oběma rybníky/.
4. V rámci připravované PD budou navržena opatření proti splavování sedimentů z nádrže při odbahňování do zatrubněné vodní linie /odtok z rybníka/, která podchází zastavěný intravilán až do Sázavy.
5. Požadujeme předložit PD k vydání stanoviska.

/ digitálně podepsáno /
Ing. Jan Goldbach
vedoucí provozního střediska
povrchových a podzemních vod
závodu Dolní Vltava





POVODÍ VLTAVY
státní podnik
ZÁVOD DOLNÍ VLTAVA
GRAFICKÁ 36
150 21 PRAHA 5

TEL.: 257 099 111
221 401 111
FAX: 257 31 35 22
BANKOVNÍ SPOJENÍ:
KB PRAHA 5, č.ú.: 316 32051/0100

AGROPROJEKT PSO s.r.o.
Slavičková 840/1b
638 00 Brno

VÁŠ DOPIS ZNAČKY/ZE DNE
..... /20.07.2022

NAŠE ZNAČKA
PVL-65269/2022/240

VYŘIZUJE/LINKA
Ing. Goldbach /221

DATUM
14.09.2022

Obec, k.ú.: **Město Žďár** Vodoprávní úřad: **MÚ Žďár nad Sázavou** ČHP: **1-09-01-0070-0-00**
Okres : **Žďár nad Sázavou** Kraj : **Kraj Vysočina**
ID VÚ: **DVL_2120 Sázava od hráze rybníka Velké Dářko po Nižkovský potok**

Rekonstrukce rybníka Velký Žďárský v povodí rybníka Velký Posměch, Žďár nad Sázavou

Stanovisko správce povodí a správce toku

Vášim dopisem ze dne 20.07.2022 jste nám předložili žádost o vyjádření k PD **Rekonstrukce rybníka Velký Žďárský v povodí rybníka Velký Posměch, Žďár nad Sázavou** pro účely územního řízení a stavebního povolení. PD zpracoval AGROPROJEKT PSO s.r.o. Brno, v 08/2022, zak.č. 105-3144-20. Stavebníkem je Město Žďár. Záměr je v souladu s platným územním plánem. Veškeré dotčené pozemky jsou v majetku Města Žďár.

Rybník Velký Žďárský /též Horní rybník/ se nachází v intravilánu města v prostoru mezi silnicí I/19 do Nového Města a silnicí Brněnská. Rozloha nádrže je 4,7 ha.

Předmětem projektové dokumentace bude celková rekonstrukce nádrže. Primárním cílem rekonstrukce je posílení protipovodňové funkce nádrže s cílem bezpečné transformace stoleté povodňové vlny při výhledovém stavu povodí nádrže a s ohledem na maximální kapacitu odtoku z nádrže – zatrubněný vodní tok /linie/ IDVT 10239760 ve správě Města Žďár vyústěný do VVT Sázavy IDVT 10100005 ve správě Povodí Vltavy, státní podnik. Dalším cílem je zvýšení rekreačního potenciálu návrhem terénních úprav kolem nádrže.

Rekonstrukce zahrnuje opravu hráze, výpustního objektu a bezpečnostního trubního odpadu. Hráz bude doplněna na severozápadním břehu nádrže, kde nyní hrozí přelítí a odtok do intravilánu. Hráz bude opatřena nouzovým přelivem pro případ výskytu přítoků nad Q100 a také pro případ ucpání bezpečnostního odpadu. V zátopě budou odtěženy sedimenty. Sediment podle provedených rozborů vyhovuje k uložení na zemědělský půdní fond /příloha č.1 a 3 Vyhlášky 257/2009 Sb./. Erodivní břehy nádrže budou doplněny zeminou a opatřeny opevněním proti dalšímu rozvoji abrazních jevů. V jihovýchodním cípu zátopy bude navrženo litorální pásmo. Ostrov v zátopě bude zachován v současné podobě jako hnízdiště ptactva.

Stálý přítok do nádrže zajišťuje bezejmenný vodní tok IDVT 10 239 760 ve správě města Žďár nad Sázavou, který prochází zahrádkářskou kolonií v délce 170 m a napojuje se na rybník v jihovýchodní části zátopy. Vodoteč je dotována vodou skrz dešťovou kanalizaci hasičského areálu, do které je zaústěn výpustný objekt rybníka Velký Posměch /bude rekonstruován, vydáno stavební povolení/. Další stálý přítok do nádrže představují balastní vody z dešťové kanalizace, která vede v zemním valu směrem od nákupního parku Brněnská podél zahrádkářské kolonie – do nádrže je vyústěna taktéž v jihovýchodním cípu zátopy, a to železobetonovým objektem a provizorním betonovým skluzem. Kanalizace odvodňuje významnou část průmyslové zóny Jamská I. Dále je do nádrže zaústěna část dešťové kanalizace z ulice Jamská.



Spodní výpust i bezpečnostní přeliv jsou napojeny na vodní linii IDVT 10 239 760 ve správě města Žďár nad Sázavou, která je od požeráku až po vyústění do řeky Sázavy zatrubněná (cca 1 km) a zároveň představuje páteřní stoku dešťové kanalizace. Dešťová kanalizace je vlastněna i provozována městem Žďár nad Sázavou.

Hlavní parametry nádrže po rekonstrukci:

- kategorie vodního díla (předpoklad)	IV
- kóta koruny hráze	588,10 m n.m.
- stálá hladina	586,55 m n.m.
- plocha při stálé hladině	42 270 m ²
- objem vody při stálé hladině	38 800 m ³
- maximální hladina	587,40 m n.m.
- plocha při maximální hladině	47 500 m ²
- objem vody při maximální hladině	75 880 m ³
- kóta bezpečnostního přelivu	587,10 m n.m.
- retenční prostor	37 080 m ³
o ovladatelný	23 420 m ³
o neovladatelný	13 660 m ³
- kóta nouzového přelivu	587,40 m n.m.

Předmětné území nezasahuje do VKP. Není zde evidován žádný biokoridor nebo biocentrum. Je situováno mimo stanovená záplavová území. Stavbou nebudou přímo dotčeny vodní díla, vodní toky a pozemky ve správě Povodí Vltavy, státní podnik.

Záměr se nachází ve vodním útvaru povrchových vod DVL_2120 Sázava od hráze rybníka Velké Dářko po Nížkovský potok jehož chemický stav je hodnocen jako nedosažení dobrého stavu a ekologický stav jako střední.

Na základě ustanovení § 54 odst. 4 zákona č. 254/2001 Sb., o vodách a o změně některých zákonů (vodní zákon), ve znění pozdějších předpisů, a vyhlášky Ministerstva zemědělství č. 183/2018 Sb., o náležitostech rozhodnutí a dalších opatření vodoprávního úřadu a o dokladech předkládaných vodoprávnímu úřadu, vydává Povodí Vltavy, státní podnik, jako příslušný správce povodí v dílčím povodí Dolní Vltavy a správce VVT Sázavy k předloženému záměru následující

s t a n o v i s k o

- A. Z hlediska zájmů daných platným Národním plánem povodí Labe a Plánem dílčího povodí Dolní Vltavy (ustanovení § 24 až § 26 vodního zákona) je uvedený záměr možný, protože lze předpokládat, že záměrem nedojde ke zhoršení chemického stavu a ekologického stavu dotčeného útvaru povrchových vod a chemického a kvantitativního stavu útvaru podzemních vod, a že nebude znemožněno dosažení jejich dobrého stavu. Toto hodnocení vychází z posouzení souladu daného záměru s výše uvedenými platnými dokumenty.

Z hlediska dalších zájmů daných vodním zákonem souhlasíme s realizací záměru dle **PD Rekonstrukce rybníka Velký Žďárský v povodí rybníka Velký Posměch, Žďár nad Sázavou** pro územní řízení a stavební povolení za předpokladu splnění dále uvedených podmínek:

1. Stavba bude prováděna ve vypuštěné nádrži. Odbahnění je dle TZ navrženo suchou cestou po vypuštění a částečném vyschnutí sedimentu. Investor zajistí povolení k vypouštění nádrže jako mimořádnou manipulaci v souladu s platným MŘP.



2. Vzhledem k tomu, že se jedná o průtočnou nádrž bude během stavby nutné převádět bezpečně veškeré průtoky. Vhodným zařízením a opatřením bude zabráněno odnosu sedimentů z nádrže při vypouštění rybníka a během převádění průtoků do zatrubněné vodní linie /páteřní dešťové kanalizace/ a následně do VVT Sázavy.
3. K návrhu a rozsahu stavebních prací v rámci opravy VD nemáme námítky.
4. Pro opravené VD bude aktualizován/zpracován MPŘ a povolení k nakládání s vodami dle §8 vodního zákona.
5. Musí být dodržen max. povolený odtok z Horního rybníka do VVT Sázavy daný kapacitou vodní linie IDVT 10239760 ve správě Města Žďár. Maximální odtokovou kapacitu s ohledem na současný stav linie potvrdí Město Žďár.
6. Oprava Horního rybníka bude koordinována s plánovanou rekonstrukcí rybníka Velký Posměch. Vodohospodářské řešení doporučujeme řešit tak, aby rybník Velký Posměch již mohl transformovat případný povodňový stav a retenci vod v době opravy Horního rybníka.
7. Na dobu stavby doporučujeme zpracovat havarijní a povodňový plán. Při realizaci záměru nesmí být ohrožena jakost povrchových a podzemních vod zejména závadnými látkami podle ustanovení § 39 vodního zákona, v platném znění. Pro provádění stavby budou přijata organizační a technická opatření k zajištění ochrany podzemních a povrchových vod před kontaminací závadnými látkami. Odpovídá zhotovitel stavby.

Ing. Jan Goldbach
vedoucí provozního střediska
povrchových a podzemních vod
závodu Dolní Vltava



SATT a.s.
Okružní 11
591 01 Žďár nad Sázavou
www.satt.cz

Vyřizuje: Zdeněk Vrkoč
tel. 566 654 841, 777 734 900
mailto: vrkoc@satt.cz

22. 2. 2022

Ing. Ondřej Špaček
AGROPROJEKT PSO s.r.o.
Slavičková 840/1b
638 00 Brno

Vyjádření k existenci sítí v majetku SATT a.s. pro:

Povodí rybníka Velký Posměch a Velký Žďárský, Žďár nad Sázavou – PD

V předmětném území se nachází síť komunikačního vedení v majetku SATT a.s.

Pro ochranu našich sítí požadujeme dodržet následující podmínky:

- § 18, č. 324/1990 Sb. o vyznačení inženýrských sítí.
- ČSN 736005 pro prostorové uspořádání sítí.
- § 87 a § 46, č. 458/2000 Sb. ve znění pozdějších předpisů o ochranných pásmech.
- § 102, č. 127/2005 Sb. Zákon o elektronických komunikacích

Doplňující požadavky dle výše uvedených paragrafů a norem.

- Před započítáním stavebních prací provést jejich vytyčení a schválení pracovníkem SATT a.s.
- Podmínkou v případě změny druhu povrchu je, aby nový povrch byl v ochranném pásmu rozebíratelný pro případné opravy nebo rekonstrukce.
- Kontrola sítě před záhozem bude potvrzena zápisem do stavebního deníku pracovníkem SATT a.s.

Síť komunikačního vedení

- Ochranné pásmo činí 0,5 metru od okraje rozvodu nebo zařízení na každou stranu.
- Veškeré zemní práce prováděné blíže než 1,5 m od komunikačního vedení provádět ručně.
- Při odkrytí kabelu jej chránit proti prověšení nebo poškození nepovolanou osobou a přizvat pracovníka SATT a.s.
- Nad komunikačním vedením dodržet zákaz skládek a zařízení, které by k němu znemožňovalo přístup.
- Při zahrnování výkopu je rovněž nezbytné zabezpečit ochranu komunikačního vedení proti prověšení vlivem sesedání zeminy a to pomocí podpůrného U - profilu, a dále zhutňováním zeminy při zahrnování výkopu.
- Komunikační vedení je nutno opětovně zapískovat a opatřit výstražnou fólií.
- V případě rekonstrukce povrchu dodrží stavebník ČSN 736005 min. krytí sdělovacích kabelů:
 - o Chodník min. 0,40 m pod povrchem
 - o Vozovka min. 0,90 m pod povrchem
 - o Volný terén min. 0,60 m pod povrchem

Při poškození sítí SATT a.s. nebo jejich zařízení (i při dodatečně zjištěném), bude požadována úhrada veškerých vzniklých nákladů.

Toto vyjádření je platné jeden rok.

S pozdravem
Zdeněk Vrkoč
Technik SATT a.s.





Vyřizuje: Dundáček Petr

E-mail: petr.dundacek@t-mobile.cz

AGROPROJEKT PSO s.r.o.
Ing. Ondřej Špaček
Slavičkova 840/1b
63800 Brno

Naše značka: **E10639/22**

V Praze dne: **22.2.2022**

Vyjádření a stanovení podmínek pro udělení souhlasu s umístěním stavby v ochranném pásmu sítě technické infrastruktury (TI) společnosti T-Mobile Czech Republic a.s.

Vydané podle § 101 ZÁKONA Č. 127/2005 Sb., o elektronických komunikacích a o změně některých souvisejících zákonů (zákon o elektronických komunikacích – dále jen ZEK), ve znění pozdějších předpisů a §161 zákona č. 183/2006 Sb., o územním plánování a stavebním řádu (stavební zákon) či dle dalších příslušných právních předpisů

Věc: Rekonstrukce rybníka Velký Žďárský

Stupeň: Prověření existence sítě

Na základě předložených projektových podkladů dáváme **souhlasné stanovisko k vydání Územního souhlasu / rozhodnutí (Stavebního povolení) a následně souhlas s realizací stavby.**

Dle předložených dokladů nedojde ke kolizi s technickou infrastrukturou společnosti **T-Mobile Czech Republic a.s.**

V zájmovém území naše společnost plánuje/projednáva rozšíření optické infrastruktury, je nutné naše stavby v zájmovém území koordinovat a současně po žadateli požadujeme, aby příslušnému stavebnímu úřadu byl pro účely odsouhlasení stavebního záměru žadatele doložen doklad prokazující dohodu o koordinaci obou staveb. Kontaktujte prosím příslušného Area Koordinátora (AK): Marek Planeta, 606 726 615, marek.planeta@t-mobile.cz

Toto stanovisko má platnost 1 rok a nelze prodloužit. Po uplynutí platnosti zadejte žádost o nové stanovisko na: <https://ochranasiti.t-mobile.cz/vyjadreni/>

T-Mobile
T-Mobile Czech Republic a.s.
Tomášova 2144/1
148 00 Praha 4
IČ 649 49 981, DIČ CZ64949681

.....
Ochrana sítí
Technologický úsek

V další komunikaci nebo požadavku doplňujících dotazů, uvádějte do „Předmětu“ e-mailu vždy číslo jednací.

Příloha č. 1

Rekapitulace žádosti o vyjádření k existenci sítě elektronických komunikací

Číslo žádosti: **E10639/22**
Název stavby /akce: **Rekonstrukce rybníka Velký Žďárský**
Datum podání žádosti: **22.2.2022**
Důvod žádosti: **Prověření existence sítě**
Popis jiného důvodu žádosti: **předprojektová příprava**
Poznámka:

Žadatel

Firma / organizace: **AGROPROJEKT PSO s.r.o.**
IČ: **41601483**
DIČ:
Kontaktní osoba: **Ing. Ondřej Špaček**
Adresa: **Slavíčková 840/1b**
Město / obec: **Brno**
PSČ: **63800**
Stát:
E-mail: **ondrej.spacek@agroprojektpso.cz**
Telefonní číslo: **736511473**

Stavebník

Firma / organizace: **Město Žďár nad Sázavou**
Kontaktní osoba: **Petr Fuksa**
Adresa: **Žižkova 227/1**
Město / obec: **Žďár nad Sázavou**
PSČ: **59101**
Stát:
E-mail: **petr.fuksa@zdarns.cz**
Telefonní číslo: **736510473**

Stavba

Výška nad terénem (metry): **5 m**
Projektant:
Druh stavby: **Ostatní**
Hodnota projektu: **8 mil. Kč**
Měsíc zahájení stavby: **1/2023**
Měsíc ukončení stavby: **8/2023**

Odeslání stanoviska

E-mail: **ondrej.spacek@agroprojektpso.cz**

Příloha č. 2

Situační plánek

Zájmová oblast (zájmové oblasti) zadaná žadatelem

**Legenda:**

	Optické trasy TMCZ 1		Optické trasy sítě PASNET		Elektro trasy NN		Základnové stanice
	Optická technologie TMCZ 1		Optická technologie sítě PASNET		Elektro technologie NN		Základnové stanice s elektropřípojkou
	Mikrovlnné (MW) spoje						Body sítě

Druhy sítí:

	Geodeticky zaměřené		Přibližný průběh		Plánovaný průběh		Nadzemní vedení
--	---------------------	--	------------------	--	------------------	--	-----------------

Geometrie zájmové oblasti (zájmových oblastí) žádosti ve formátu WKT a souřadnicovém systému S-JTSK. Zkopírováním textu lze geometrii zobrazit v jakémkoli softwaru podporujícím formát WKT.

POLYGON((-641110.539297928 -1115244.0013693,-641157.081213994 -1115267.78009976,-641197.978570013

-1115246.63304694,-641274.067376963 -1115219.03176711,-641323.064113536 -1115237.06727492,-641361.038017648

-1115190.93562798,-641402.756463244 -1115163.45710024,-641471.744008593 -1115068.50126465,-641417.480302167

-1115012.12319837,-641398.080026821 -1114983.22450862,-641240.314978224 -1115010.6412154,-641157.095805135

-1115097.51661741,-641110.539297928 -1115244.0013693))



Vyřizuje: Dundáček Petr

E-mail: petr.dundacek@t-mobile.cz

AGROPROJEKT PSO s.r.o.
Ing. Ondřej Špaček
Slavičkova 840/1b
63800 Brno

Naše značka: E10639/22

V Praze dne: 22.2.2022

Vyjádření a stanovení podmínek pro udělení souhlasu s umístěním stavby v ochranném pásmu sítě technické infrastruktury (TI) společnosti T-Mobile Czech Republic a.s.

Vydané podle § 101 ZÁKONA Č. 127/2005 Sb., o elektronických komunikacích a o změně některých souvisejících zákonů (zákon o elektronických komunikacích – dále jen ZEK), ve znění pozdějších předpisů a §161 zákona č. 183/2006 Sb., o územním plánování a stavebním řádu (stavební zákon) či dle dalších příslušných právních předpisů

Věc: Rekonstrukce rybníka Velký Žďárský

Stupeň: Prověření existence sítě

Na základě předložených projektových podkladů dáváme **souhlasné stanovisko k vydání Územního souhlasu / rozhodnutí (Stavebního povolení) a následně souhlas s realizací stavby.**

Dle předložených dokladů nedojde ke kolizi s technickou infrastrukturou společnosti **T-Mobile Czech Republic a.s.**

V zájmovém území naše společnost plánuje/projednáva rozšíření optické infrastruktury, je nutné naše stavby v zájmovém území koordinovat a současně po žadateli požadujeme, aby příslušnému stavebnímu úřadu byl pro účely odsouhlasení stavebního záměru žadatele doložen doklad prokazující dohodu o koordinaci obou staveb. Kontaktujte prosím příslušného Area Koordinátora (AK): Marek Planeta, 606 726 615, marek.planeta@t-mobile.cz

Toto stanovisko má platnost 1 rok a nelze prodloužit. Po uplynutí platnosti zadejte žádost o nové stanovisko na: <https://ochranasiti.t-mobile.cz/vyjadreni/>

T-Mobile
T-Mobile Czech Republic a.s.
Tomáškov 2144/1
148 00 Praha 4
IČ 649 49 681, DIČ CZ64949681

Ochrana sítí

Technologický úsek

V další komunikaci nebo požadavku doplňujících dotazů, uvádějte do „Předmětu“ e-mailu vždy číslo jednací.



26a

AGROPROJEKT PSO s.r.o.
Ing. Ondřej Špaček
Slavičkova 840/1b
638 00 Brno - Lesná

V Praze, 22.2.2022

Naše zn.: **220222-1229394819**

Věc: vyjádření k žádosti k akci **"Rekonstrukce rybníka Velký Žďárský"**

Společnost Vodafone Czech Republic a.s. (dále jen „Vodafone“), se sídlem Praha 5, náměstí Junkových 2, IČ: 25788001, zapsaná dne 13.8. 1999 v obchodním rejstříku vedeném Městským soudem v Praze pod spisovou značkou B.6064 a společnost Vantage Towers, s.r.o. se sídlem Závěšova 502/5, Nusle, 140 00 Praha 4, zapsaná v obchodním rejstříku vedeném u Městského soudu v Praze pod sp. zn. C 330005, IČO: 09056009, DIČ: CZ09056009 zastoupená Vodafone na základě plné moci Vám sděluje, že dle Vámi podané žádosti ze dne **22.2.2022**, která je nedílnou součástí tohoto vyjádření,

souhlasí s realizací projektu.

Ve Vámi zadaném zájmovém území a v uvedené výšce (výška stavby: 5 m, výška jeřábu: 0 m) se nenachází žádné podzemní ani nadzemní vedení.

Platnost vyjádření je **1 rok** od data vydání. Vyjádření je platné pouze v rámci předmětného projektu a pro důvod vydání vyjádření stanovený žadatelem v žádosti.

Vyjádření pozbývá platnosti uplynutím doby platnosti, změnou rozsahu zájmového území i změnou důvodu vydání vyjádření uvedeného v žádosti, to vše v závislosti na tom, která ze skutečností rozhodná pro pozbytí platnosti tohoto vyjádření nastane nejdříve. Po skončení platnosti si musíte podat novou žádost na adrese <https://www.zadostovyjadeni.cz/vodafone/>.

S pozdravem

v.z. Nora Hlásenská
Vodafone Czech Republic a. s.
náměstí Junkových 2808/2
150 00 Praha 5

Tel: 775012847
E-mail: nora.hlasenska1@vodafone.com


Vodafone Czech Republic a.s.
náměstí Junkových 2, 155 00 Praha 5
IČO: 25788001, DIČ: CZ25788001
tel: 775 971 111, fax: 775 971 192
-50-

Seznam příloh/přiložených souborů:
Zadost_220222-1229394819.pdf

Strana 1/1, vyjádření k žádosti č. 220222-1229394819

Vodafone Czech Republic a.s.
Náměstí Junkových 2
155 00 Praha 5

Vodafone péče o zákazníky: 800 77 00 77
IČO: 25788001, DIČ: CZ25788001
vodafone.cz

Společnost zapsaná v obchodním rejstříku vedeném Městským soudem v Praze, oddíl B, vložka 6064.



AGROPROJEKT PSO s.r.o.
Slavíčková 840/1b Brno - Lesná

Číslo žádosti: 53345
Datum přijetí: 22.02.2022
Datum vydání: 22.02.2022
Vyřizuje Divize Žďár nad Sázavou
Tel. --

Poskytnutí informace o existenci zařízení v provozování VODÁRENSKÉ AKCIOVÉ SPOLEČNOSTI, a. s. (dále jen VAS) pro akci: „Rekonstrukce rybníka Velký Žďárský“

Žadatel / stavebník: Město Žďár nad Sázavou, Žižkova 227/1, Žďár nad Sázavou

V rámci předmětné akce není požadováno připojení na vodovod nebo kanalizaci v provozování VAS.

Informace o existenci zařízení ve správě VAS:

V zájmovém území, které je přílohou této informace, nebo jeho blízkosti se **nachází** stávající zařízení v provozování VAS. Přesnou polohu stávajícího zařízení v provozování VAS je před zahájením stavebních činností nutno vytyčit. Upozorňujeme, že na daném území se však mohou nacházet i budoucí zařízení VAS ve výstavbě nebo zařízení jiných vlastníků či správců – zejména se jedná o vodovodní a kanalizační přípojky.

Tuto informaci VAS nelze použít pro účely jednání s orgány státní správy dle zákona č. 183/2006 Sb. v platném znění, taktéž nelze použít pro realizaci stavby a nenahrazuje vyjádření VAS k dokumentaci stavby.

Informace VAS byla vygenerována automaticky na základě Vaší žádosti.

Informace o existenci zařízení v provozování VAS je platná 1 rok ode dne vydání.

Přílohy:

- o Situační výkres požadovaného zájmového území se zákresem stávajícího zařízení v provozování VAS v pdf souboru ke dni 22.02.2022
- o Digitální data stávajícího zařízení v provozování VAS v souřadném systému S-JTSK ve formátu dgn/dwg

VODÁRENSKÁ AKCIOVÁ SPOLEČNOST, a.s.
Divize Žďár nad Sázavou
Studentská 1133, 591 21 Žďár nad Sázavou
Bankovní spojení: 1806751/0100
Telefon: +420 566 651 111, e-mail: divize@vaszr.cz

SÍDLO SPOLEČNOSTI:
Soběšická 820/156, Lesná, 638 00 Brno
IČ: 49455842, DIČ: CZ49455842
Společnost je zaregistrována v obchodním rejstříku
vedeném Krajským soudem v Brně, oddíl B, vložka 1181

www.vodarenska.cz

Agroprojekt PSO s. r. o.
Slavičkova 840/1b
638 00 BRNO

Váš dopis č. j.
Číslo jednací ZR/2984/2022-Še
Vyřizuje Šemrinc Jiří
Tel. +420 566 651 146
Žďár nad Sázavou 23. 8. 2022

Vyjádření VODÁRENSKÉ AKCIOVÉ SPOLEČNOSTI, a. s., divize Žďár nad Sázavou (dále jen VAS) k projektové dokumentaci k územnímu a stavebnímu řízení na akci: „„Povodí rybníka Velký Posměch a Velký Žďárský, Žďár nad Sázavou – PD“ Část: Rekonstrukce rybníka Velký Žďárský“, p. č. 5591; 5589/1; 5592; 5595; 5730; 5732; 5815/1; 5330; 5335; 5590; 5817/4, k. ú. Město Žďár

Investor: Město Žďár nad Sázavou, Žižkova 227/1, 591 01 Žďár nad Sázavou

Předložená projektová dokumentace zpracovaná projektantem, Ing. Ondřejem Špačkem, zakázkové číslo 105-3144-20 (datum 8/2022) řeší rekonstrukci rybníka Velký Žďárský. Vlastní stavba je rozdělena na tyto stavební objekty:

SO-01 Rekonstrukce hráze
SO-02 Úprava zátopy a břehů
SO-03 Rekonstrukce výpustního objektu
SO-04 Rekonstrukce bezpečnostního přelivu
SO-05 Nouzový přeliv
SO-06 Okružní pěšina
SO-07 Rekonstrukce veřejného osvětlení (dále jen stavba).

1. Vyjádření k technickému řešení projektu

S navrženým řešením v rozsahu dle předložené projektové dokumentace k žádosti o vydání rozhodnutí o umístění stavby a stavebního povolení VAS

souhlasí.

VAS upozorňuje, že v souladu s ustanovením § 159 odst. (1) - (3) zák. č. 183/2006 Sb. v platném znění projektant odpovídá za správnost, celistvost, úplnost a následně i bezpečnost stavby provedené podle jím zpracované projektové dokumentace pro vydání územního rozhodnutí a proveditelnost stavby podle této dokumentace, jakož i za technickou a ekonomickou úroveň projektu technologického zařízení včetně vlivů na životní prostředí. Je povinen dbát právních předpisů a obecných požadavků na výstavbu vztahujících se ke konkrétnímu stavebnímu záměru a působit v součinnosti s příslušnými dotčenými orgány.

VODÁRENSKÁ AKCIOVÁ SPOLEČNOST, a.s.
Divize Žďár nad Sázavou
Studentská 1133, 591 21 Žďár nad Sázavou
Bankovní spojení: 1806751/0100
Telefon: +420 566 651 111, e-mail: divize@vaszr.cz

SÍDLO SPOLEČNOSTI:
Soběšická 820/156, Lesná, 638 00 Brno
IČ: 49455842, DIČ: CZ49455842
Společnost je zaregistrována v obchodním rejstříku
vedeném Krajským soudem v Brně, oddíl B, vložka 1181

www.vodarenska.cz

2. Vyjádření k realizaci stavby „Povodí rybníka Velký Posměch a Velký Žďárský, Žďár nad Sázavou – PD“ Část: Rekonstrukce rybníka Velký Žďárský“

- 2.1. Před zahájením realizace stavby požadujeme nejprve provést vytyčení trasy vodovodu a kanalizace ve správě VAS včetně vodovodních a kanalizačních přípojek a učinit taková opatření, aby nedošlo k jejich poškození.

Vytyčení vodovodu ve správě VAS Vám na objednávku zajistí útvar dispečinku VAS (telefon: 566 651 159, 724 102 777).

Vytyčení kanalizace ve správě VAS (z hlediska VAS se jedná o stoky jednotné kanalizace) Vám na objednávku zajistí mistr provozu kanalizací a ČOV Žďár nad Sázavou, Ing. Laštovička, tel. 566 620 888, 720 510 010.

Za případné vytyčení vodovodních a kanalizačních přípojek nacházejících se v zájmovém území stavby je v souladu se zákonem č. 274/2001 Sb. § 3, odst. (3) v platném znění zodpovědný jejich majitel – majitel pozemku či stavby připojených na vodovod a kanalizaci, neprokáže-li se opak.

- 2.2. V rámci realizace stavby požadujeme respektovat ochranné pásmo:

- ☐ vodovodu ve správě VAS v souladu se zákonem č. 274/2001 Sb. § 23, odst. (3) v platném znění – 1,5 m (zejména se jedná o výpustní potrubí z vodovodního řadu ukončené kalosvodem „K2“, VAS upozorňuje, že během stavby a i po jejím ukončení nesmí být omezena funkčnost tohoto zařízení a přístup VAS k tomuto zařízení)
- ☐ kanalizace ve správě VAS v souladu se zákonem č. 274/2001 Sb. § 23, odst. (3) v platném znění – 1,5 m
- ☐ vodovodních přípojek v souladu s ČSN 75 5411, článek 4.4 – 1,5 m
- ☐ kanalizačních přípojek v souladu s ČSN 75 6101, článek 6.1.13 – 0,75 m.

- 2.3. Případné křížení překládaných či rekonstruovaných inženýrských sítí s vodovodem a kanalizací ve správě VAS s vodovodními a kanalizačními přípojkami musí být pod úhlem v rozmezí 90 - 60° při respektování minimální svislé vzdálenosti v souladu s ČSN 73 6005. Zemní kabelové rozvody musí být uloženy do chráničky.

- 2.4. V zájmovém území stavby nesmí být po ukončení stavby v ochranném pásmu vodovodu a kanalizace ve správě VAS včetně přípojek provedeny terénní úpravy, při nichž by došlo ke snížení a navýšení terénu v rozporu se zákonem č. 274/2001 Sb. § 23, odst. (5), písmeno d) v platném znění, v rozporu s ČSN 75 5401, s ČSN 75 5411, s ČSN 75 6101 a s ČSN 73 6005.

Poklopy ovládacích prvků vodovodu a kanalizace ve správě VAS (hydranty, šoupata, uzávěry vodovodních přípojek, armaturní šachty na vodovodu a kanalizační šachty) musí být osazeny do případné nové nivelety upraveného terénu v okolí stavby a musí být trvale volně přístupné. V rámci zařízení staveniště a budování provizorních cest nesmí být zamezen přístup VAS k ovládacím prvkům vodovodu a kanalizace ve správě VAS.

- 2.5. Ke kontrole výše uvedených podmínek požadujeme přizvat:

- ☐ vodovod ve správě VAS a vodovodní přípojky (na veřejném prostranství) - mistra provozu vodovodů Žďár nad Sázavou, pana Inwalda (telefon: 566 651 106, 602 171 265)
- ☐ kanalizace ve správě VAS a kanalizační přípojky (na veřejném prostranství) - mistra provozu kanalizací a ČOV Žďár nad Sázavou, Ing. Laštovičku.

O vlastních kontrolách musí být sepsány zápisy – **příloha č. 1.1. a 1.2.**

- 2.6. Případné škody na zařízení ve správě VAS způsobené stavbou „Povodí rybníka Velký Posměch a Velký Žďárský, Žďár nad Sázavou – PD“ Část: Rekonstrukce rybníka Velký Žďárský“ hradí investor. Případné přeložky zařízení ve správě VAS vyvolané stavbou „Povodí rybníka Velký Posměch a Velký Žďárský, Žďár nad Sázavou – PD“ Část: Rekonstrukce rybníka Velký Žďárský“ hradí dle zákona č. 274/2001 Sb. § 24 v platném znění investor.

- 2.7. Kladné stanovisko VAS k vydání kolaudačního souhlasu na předmětnou stavbu popřípadě kladné stanovisko pro uvedení předmětné stavby do užívání vyhotoví VAS až po předložení dokladů uvedených v bodě 2.5. a dále po předložení níže uvedeného geodetického zaměření stavby.

Doklady uvedené v bodě č. 2.7. prosím předávejte:

- ☐ osobně na VAS v úředních dnech (pondělí od 7:00 až 11:00 hod, 12:00 až 15:00 hod, středa od 7:00 až 11:00 hod, 12:00 až 17:00 hod) – Ing. Jiřímu Šemrincovi
- ☐ osobně na VAS mimo úřední dny na podatelnu VAS – dveře č. 18
- ☐ zasláním elektronicky na e-mailovou adresu: semrinec@vaszr.cz
- ☐ zasláním na adresu - VAS, Studentská 1133, 591 21 Žďár nad Sázavou

3. Vyjádření pro stavební úřad k vydání rozhodnutí o umístění stavby a stavebního povolení

S vydáním rozhodnutí o umístění stavby a stavebního povolení na stavbu „„Povodí rybníka Velký Posměch a Velký Žďárský, Žďár nad Sázavou – PD“ Část: Rekonstrukce rybníka Velký Žďárský““ VAS

souhlasí za předpokladu dodržení následujících podmínek:

rozhodnutí o umístění stavby a stavební povolení bude obsahovat seznam dokladů nutných pro uvedení stavby do užívání, a to zejména:

1. geodetické zaměření stavby v listinné podobě i v prostředí MicroStation (v souřadném systému S-JTSK, data ve formátu dgn)
2. stanovisko VAS o provedené kontrole a převzetí dokladů prokazujících splnění podmínek ochrany zařízení ve správě VAS dotčených stavbou.

Toto vyjádření vydává VAS v zastoupení SVK Žďársko podle čl. VI, odst. 7., písmeno b) a c) Smlouvy o nájmu, provozování a správě vodovodů a kanalizací uzavřené mezi výše uvedenými stranami dne 31. 12. 2013.

Platnost vyjádření je 1 rok ode dne vydání.

VAS ŽDÁRENSKÁ
AKČIOVÁ SPOLEČNOST, a. s.
Soběšická 820/156, Lesná, 638 00 Brno
Divize Žďár nad Sázavou
Studentská 1133, 591 21 Žďár nad Sázavou

Ing. Karel Puchs
ředitel divize

Příloha

Přílohy k bodu vyjádření č. 2.5.

Na vědomí

VAS, provoz vodovodů Žďár nad Sázavou + podklady v SW EVK

VAS, provoz kanalizací a ČOV Žďár nad Sázavou + podklady v SW EVK

VAS, referent speciálních činností – Ing. Šemrínec

Příloha č. 1.1.

Zápis o dodržení ochranného pásma vodovodu ve správě VAS dle podmínek zákona č. 274/2001 Sb. v platném znění

Název stavby
Investor stavebních prací
Obec
Ulice
Č. p.
P. č.
Stavební práce realizoval

1. Provedení podle schváleného projektu:

☐ **ANO**

☐ **NE**

Změny: -
-
-

2. Zjištěné závady:

-
-
-
-
-
-
-

3. Termín odstranění závad:

Datum	
-------	--

.....
Za investora – jméno, podpis

.....
Za VAS – jméno, podpis

4. Odstranění závad dle bodu 2:

Datum	
-------	--

.....
Za VAS – jméno, podpis

Příloha č. 1.2.

Zápis o dodržení ochranného pásma kanalizace ve správě VAS dle podmínek zákona č. 274/2001 Sb. v platném znění

Název stavby
Investor stavebních prací
Obec
Ulice
Č. p.
P. č.
Stavební práce realizoval

1. Provedení podle schváleného projektu:

☐ **ANO**

☐ **NE**

Změny: -
-
-

2. Zjištěné závady:

-
-
-
-
-
-
-

3. Termín odstranění závad:

Datum	
-------	--

.....
Za investora – jméno, podpis

.....
Za VAS – jméno, podpis

4. Odstranění závad dle bodu 2:

Datum	
-------	--

.....
Za VAS – jméno, podpis



ENVIREX, spol. s r.o. Nové Město na Moravě
Petrovická 861, 592 31 Nové Město na Moravě
www.envirex.cz

MĚSTSKÝ ÚŘAD
Žďár nad Sázavou
Čís. dle:
Žpraco:
Došlo: 21. 06. 2022
Č.j.: 33707/2022
Listo: Přílohy:
Spis. z:

Náše značka: ZR-Horní rybník sediment
Archivace: PC3/KT/2022
Vyřizuje: RNDr. Pokorný
E-mail: pokorny@envirex.cz

Mgr. Ludmila Řezníčková
Město Žďár nad Sázavou
Žižkova 227/1
591 01 Žďár nad Sázavou

29a

ŽDÁR NAD SÁZAVOU – HORNÍ RYBNÍK VÝSLEDEK ROZBORU VZORKU RYBNÍČNÍHO SEDIMENTU

Na základě objednávky Města Žďár nad Sázavou byl námi odebrán vzorek dnových sedimentů ze zátopy Horního rybníka nacházejícího se v k.ú. Město Žďár, p.č. 5591. Odběr vzorku byl proveden ke zjištění hodnot koncentrací rizikových prvků a látek v sedimentu, jejichž limitní hodnoty jsou stanoveny v tab. 1 k vyhl. 257/2009 Sb. o používání sedimentů na zemědělské půdě. Odběr vzorku byl uskutečněn dne 26.6.2022. Vzorek byl odebrán jako směsný, vytvořený ze 17 dílčích vzorků, situovaných po celé ploše rybníka. Sediment byl odebírán ve své celé mocnosti, až po tvrdé dno. Mocnost sedimentu (zjištěná) se v rybníku pohybuje od cca 0,1 m do cca 0,6 m, v blízkosti břehů je pak minimální, nebo zde organický rybníční sediment zcela chybí a dno je písčité až kamenito-písčité. Odběr dílčích vzorků byl proveden z lodě (pramice) speciálním odběrným zařízením pro odběr dnových sedimentů zn. Eikelkamp. Odběr provedla Ing. Zuzana Vopršalová, vedoucí laboratoře Envirex spol. s r.o. Chotěboř, za spolupráce s pracovníky Envirex spol. s r.o. Nové Město na Moravě. Laboratorní rozbor provedla akreditovaná zkušební laboratoř ENVIREX spol. s r.o., Průmyslová 1756, 583 01 Chotěboř. Výsledky rozborů a jejich porovnání s vyhláškou č. 257/2009 Sb. stanovenými limitními hodnotami viz. následující tabulka:

Ukazatel	Zjištěné hodnoty [mg.kg ⁻¹ sušiny]	Limitní hodnoty [mg.kg ⁻¹ sušiny]
As	9,53	30
Be	1,25	5
Cd	0,24	1
Co	13,0	30
Cr	13,7	200
Cu	11,8	100
Hg	0,066	0,8
Ni	11,8	80
Pb	21,1	100
V	41,6	180
Zn	81,9	300
BTEX	< 0,30	0,4
PAU	0,21	6
PCB	< 0,020	0,2
uhlovodíky C10-C40	55,8	300
DDT (včetně metabolitů)	< 0,010	0,1

Obsahy stanoveného spektra rizikových prvků a látek v sedimentu nepřekračují limitní hodnoty stanovené pro použití na zemědělské půdě vyhláškou č. 257/2009 Sb. Sediment v tomto oboru hodnocení pro použití na zemědělské půdě vyhovuje.

V Novém Městě na Moravě dne 16.6.2022

RNDr. Ladislav Pokorný

Přílohy:
Protokol o zkoušce č. 2240/22
Dokumentační foto
Faktura za provedené práce

ENVIREX
ENVIREX, spol. s r.o.
Petrovická 861
592 31 Nové Město na Moravě
tel. + fax: 566 616 737, 566 616 970
DIČ: CZ47914700



POSKYTOVÁNÍ
LABORATORNÍCH SLUŽEB

ENVIREX spol. s r. o. Chotěboř
Průmyslová 1756
583 01 Chotěboř

Laboratoř ENVIREX spol. s r.o. Chotěboř
Zkušební laboratoř č. 1332 akreditovaná ČIA podle ČSN EN ISO/IEC 17025:2018

Tel.: 569 623 175 envirexchotebor@seznam.cz



L 1332

ENVIREX spol. s r.o.
Petrovická 861
592 31 Nové Město na Moravě

Datum: 08.06.22

Věc: Výrok o shodě k protokolu o zkoušce č. 2240/22


Ukazatel	Naměřené hodnoty mg/kg sušiny	Limitní hodnoty mg/kg sušiny	Ukazatel	Naměřené hodnoty v %	Limitní hodnoty v %
As	9.53	30.0	Obsah skeletu 2-4 mm	< 1	30
Be	1.25	5.00	Obsah skeletu nad 4 mm	< 1	2
Cd	0.24	1.00			
Co	13.0	30.0			
Cr	13.7	200			
Cu	11.8	100			
Hg	0.066	0.80			
Ni	11.8	80.0			
Pb	21.1	100			
V	41.6	180			
Zn	81.9	300			
BTEX	< 0.30	0.40			
PAU	0.21	6.00			
PCB	< 0.020	0.20			
Uhlovodíky C ₁₀ – C ₄₀	55.8	300			
DDT	< 0.010	0.10			
DDE	< 0.010	0.10			
DDD	< 0.010	0.10			

Ve vzorku č. 3334 byl stanoven obsah rizikových prvků a rizikových látek sedimentů dle Sbírky zákonů č. 257/2009, Přílohy č. 1 k zákonu č. 257/2009 Sb. a vzorek č. 2307 odpovídá těmto limitním hodnotám ve všech ze stanovených ukazatelů a může být použit dle zákona.

Nejistota měření při výroku o shodě není zohledňována. Hodnocení je provedeno jako porovnání laboratorního výsledku s limitem uvedeným v příslušné legislativě.

Schválil: Ing. Zuzana Vopršalová
vedoucí laboratoře

Příloha: protokol o zkoušce č. 2240/22





POSKYTOVÁNÍ
LABORATORNÍCH SLUŽEB

ENVIREX spol. s r. o. Chotěboř
Průmyslová 1756
583 01 Chotěboř

Laboratoř ENVIREX spol. s r.o. Chotěboř
Zkušební laboratoř č. 1332 akreditovaná ČIA podle ČSN EN ISO/IEC 17025:2018

Tel.: 569 623 175 envirexchotebor@seznam.cz



L 1332

strana 1 ze 3 stran protokolu č.2240/22

Protokol o zkoušce č.2240/22

Místo provedení analýz	:	Laboratoř ENVIREX spol. s r.o. Chotěboř
Lab.číslo vzorku	:	3334
Zadavatel	:	ENVIREX spol. s r.o., Petrovická 861, 592 31 Nové Město na Moravě
Lokalita	:	Město Žďár nad Sázavou
Objednávka	:	průběžná
Odběr	:	pracovník laboratoře – Ing. Zuzana Vopršalová
Datum přijetí vzorku	:	26.05.22
Datum provedení analýz	:	26.05.22 – 08.06.22
Termín dodání výsledků	:	maximálně do 14 dnů
Počet stran protokolu	:	3
Počet příloh protokolu/stran	:	Příloha č.1 Protokol o odběru vzorku sedimentu /1 strana

Výsledky označené " S " byly získány subdodávkou.

Metody s kódem ukončeným " N " jsou mimo rozsah akreditace.

Pokud provádí odběr vzorku pracovník laboratoře, jedná se o odběr v rozsahu akreditace.

Poznámka:

Rozšířená nejistota charakterizuje interval hodnot, ve kterém lze s pravděpodobností 95 % očekávat skutečnou hodnotu naměřené resp. vypočtené veličiny. Je vyjádřen jako dvojnásobek odhadu relativní směrodatné odchylky měřené veličiny. Nejistota vzorkování je součástí rozšířené nejistoty.

Laboratoř ENVIREX spol. s r.o. Chotěboř, Průmyslová 1756, 583 01 Chotěboř, tel. 569 623175

strana 2 ze 3 stran protokolu č.2240/22

1. Analýzy:

Označení : sediment, Horní rybník, k.ú. Žďár nad Sázavou p.č. 5591
 Lab.číslo : 3334
 Materiál : pevný
 Odběr : PEL

analyt	jednotka	zjištěná hodnota	rozšířená nejistota	kód metody
ve 100% sušině				
pH		6.1	±0.2	CH-1
Dusičnanový dusík N-NO ₃ ⁻	mg/kg	5.33	±16%	CH-18
Amoniakální dusík N-NH ₄ ⁺	mg/kg	500	±20%	CH-19
Celkový dusík (N)	mg/kg	5 400	±20%	CH-39
Draslík (K)	mg/kg	6 250	±14%	CH-11
Vápník (Ca)	mg/kg	5 800	±20%	CH-11
Hořčík (Mg)	mg/kg	4 200	±18%	CH-32
Fosfor (P)	mg/kg	1 170	±18%	CH-15
Arsen (As)	mg/kg	9.53	±20%	CH-33
Berylium (Be)	mg/kg	1.25	±20%	CH-33
Kadmium (Cd)	mg/kg	0.24	±18%	CH-32
Kobalt (Co)	mg/kg	13.0	±18%	CH-32
Chrom celkový (Cr)	mg/kg	13.7	±18%	CH-32
Měď (Cu)	mg/kg	11.8	±18%	CH-32
Rtuť (Hg)	mg/kg	0.066	±20%	CH-35
Nikl (Ni)	mg/kg	11.8	±18%	CH-32
Olovo (Pb)	mg/kg	21.1	±18%	CH-32
Vanad (V)	mg/kg	41.6	±20%	CH-33
Zinek (Zn)	mg/kg	81.9	±18%	CH-32
ΣBTEX	mg/kg <	0.30		CH-43
PAU (Σuhlovodíků)	mg/kg	0.21	±30%	PAU-2
PCB (Σ kongenerů)	mg/kg <	0.020		PCB-1
Uhlovodíky C ₁₀ -C ₄₀	mg/kg	55.8	±30%	CH-55
DDT	mg/kg <	0.010		PCB-1
DDE	mg/kg <	0.010		PCB-1
DDD	mg/kg <	0.010		PCB-1
Obsah skeletu 2-4 mm	% <	1		
Obsah skeletu nad 4 mm	% <	1		
Ztráta žháním-organické látky	%	4.41	±7%	S - 2
Sušina	%	55.92	±7%	S - 1

Textura sedimentu	hlinitá
-------------------	---------

Laboratoř ENVIREX spol. s r.o. Chotěboř, Průmyslová 1756, 583 01 Chotěboř, tel. 569 623175

strana 3 ze 3 stran protokolu č.2240/22

Poznámka : Polychlorované bifenylly byly stanoveny jako suma následujících kongenerů – 28,52,101,118, 138,153,180.

Polycyklické aromatické uhlovodíky byly stanoveny jako suma následujících uhlovodíků – antracenu, benzo(a)antracenu, benzo(b)fluoranthenu, benzo(k)fluoranthenu, benzo(a)pyrenu, benzo(ghi)perylenu, fenantrenu, fluoranthenu, chrysenu, indeno(1,2,3-cd)pyrenu, naftalenu a pyrenu.

2. Metody:

Jednotlivé postupy uloženy v laboratoři k nahlédnutí.

Stanovení pH potenciometricky dle CH-1 část 2 (ČSN ISO 10390, ČSN EN 15933)

Stanovení vápníku, sodíku, draslíku metodou plamenové emisní spektrometrie dle CH-11 část 2 (ČSN ISO 9964-3)

Stanovení fosforečnanů spektrofotometricky a celkového fosforu dopočtem z naměřených hodnot dle CH-15 část 2 (ČSN EN ISO 6878, ČSN EN 16174)

Stanovení dusičnanů spektrofotometricky a dusičnanového dusíku dopočtem z naměřených hodnot dle CH-18 (ČSN ISO 7890-3)

Stanovení amonných iontů spektrofotometricky, amoniakálního dusíku a anorganického dusíku dopočtem z naměřených hodnot dle CH-19 část 2 (ČSN ISO 7150-1, ČSN EN 26777, ČSN ISO 7890-3)

Stanovení kovů metodou atomové absorpční spektrometrie s atomizací plamenem (FAAS) dle CH-32 část 2 (ČSN ISO 8288, ČSN EN 1233, ČSN ISO 5961, ČSN EN 13346, ČSN 75 7385, ČSN ISO 7980, ČSN EN 16175)

Stanovení kovů metodou atomové absorpční spektrometrie s elektrotermickou atomizací (GF AAS) dle CH-33 část 2 (ČSN EN ISO 15586, ČSN EN 16174)

Stanovení rtuťi jednoúčelovým přístrojem AMA dle CH-35 (ČSN 75 7440)

Stanovení dusíku celkového odměrnou metodou dle CH-39 část 2 (ČSN EN 25663).

Stanovení sumy uhlovodíků C₁₀-C₄₀ (NEL) metodou plynové chromatografie (s FID detektorem) dle CH-55 část 2 (ČSN EN 14039)

Stanovení BTEX a chlorovaných alifatických uhlovodíků metodou plynové chromatografie po separaci SPME (s FID detektorem) dle CH-43 část 2 (ČSN EN ISO 10301, TNV 75 7055)

Stanovení PCB a chlorovaných pesticidů metodou plynové chromatografie po extrakci tuhou fází (s μ -BCD detektorem) dle PCB-1 část 2 (ČSN EN ISO 6468, ČSN EN 1528-3, ČSN EN 61619)

Stanovení polycyklických aromatických uhlovodíků metodou kapalinové chromatografie po extrakci tuhou fází (s fluorescenčním detektorem) dle PAU-2 část 2 (ČSN 757554, ČSN EN ISO 17993)

Stanovení spalitelných látek (ztráty žháním – organických látek) gravimetricky dle S-2 část 2 (ČSN EN 15935)

Stanovení sušiny gravimetricky dle S-1 část 2 (ČSN 58 0120)

Vzorek odebrán dle ŘZ C.12.1: SOP pro odběr vzorků – sedimenty.

Průvodka vzorku (Záznam o odběru) č : 3334

Zkratky : PEL polyethylenová láhev
SL skleněná láhev

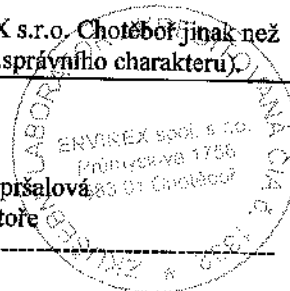
3. Prohlášení:

Tento protokol nesmí být reprodukován bez písemného souhlasu laboratoře ENVIREX s.r.o. Chotěboř jinak než celý. Výsledky se týkají pouze předmětu zkoušky a nenahrazují jiné dokumenty (např. správního charakteru).

Datum vydání protokolu: 08.06.22

Protokol schválil: Ing. Zuzana Vopiřalová
vedoucí laboratoře

Toto je konec protokolu



Příloha č.1 Protokol o odběru vzorku sedimentu č.: 2240/22

Osoba, která provedla odběr vzorků sedimentu (jméno, adresa, IČ)	Ing. Zuzana Vopršalová Envirex s.r.o. Chotěboř, Průmyslová 1756, 583 01 Chotěboř IČO 64256596
Vlastník nebo uživatel rybníka, vodní nádrže nebo správce vodního toku	Město Žďár nad Sázavou Žižkova 227/1 591 01 Žďár nad Sázavou

Rybník nebo vodní nádrž		Koryto vodního toku	
Název	Horní rybník	Název	
Katastrální území	Žďár nad Sázavou	Začátek úseku – ř.km	
Správní obec	Žďár nad Sázavou	Konec úseku – ř.km	
Číslo hydrologického pořadí		Číslo hydrologického pořadí	
Velikost v ha	3,7326 ha	Délka – m	
Investor odbahnění	Město Žďár nad Sázavou	Investor odbahnění	


Číslo vzorků sedimentu	Datum odběru	Specifikace vzorku	Číslo vzorků sedimentu	Datum odběru	Specifikace vzorku
3334	26.05.2022	směsný			


Použité vzorkovací pomůcky: rýč s teleskopickou rukojetí, lopatka, sekera, pístový odběrák, nový plastový kbelík s víkem


Schéma rybníka, vodní nádrže nebo vodního toku, hromad vytěženého sedimentu s vyznačením odběrových míst

Viz přiložené mapy

Razítko a podpis osoby, která provedla odběry:







Souhlas s uložením sedimentu z rybníka Velký Žďárský na orné půdě

Zemědělské družstvo Nové Město na Moravě, družstvo (IČ: 00144924), jako uživatel dílu půdního bloku DPB 8404/1 (620-1110) o výměře 18,84 ha v k.ú. Zubří u Nového Města na Moravě, souhlasí s uložením a zaoráním odtěženého sedimentu z rybníka Velký Žďárský ve Žďáře nad Sázavou o maximálním předpokládaném objemu 12 900 m³ (ve vodnatém stavu) na uvedeném dílu půdního bloku. Uložení bude probíhat v rámci rekonstrukce rybníka, která je součástí investiční akce „Povodí rybníka Velký Posměch a Velký Žďárský, Žďár nad Sázavou – PD“ (investor: město Žďár nad Sázavou; projektant: AGROPROJEKT PSO s.r.o.).

Ukládání sedimentu bude prováděno v souladu se *Zákonem č. 334/1992 Sb., O ochraně zemědělského půdního fondu* a *Vyhláškou č. 257/2009 Sb. o používání sedimentů na zemědělské půdě*. Souhlas je podmíněn včasnou koordinací ze strany dodavatele stavby se ZD tak, aby uložení sedimentu proběhlo v období bez zemědělských plodin.

V N. MĚSTĚ N/M dne 10.4.2022

.....
Vladimír Molva

předseda představenstva

ZD Nové Město na Moravě, družstvo

Petrovická 857, 592 31 Nové Město na Moravě

POSUDEK

o potřebě, popřípadě návrhu podmínek provádění technickobezpečnostního dohledu (TBD) a k zařazení vodního díla do kategorie podle §61, odst. 6, zákona č. 254/2001 Sb., o vodách v platném znění.

VODNÍ DÍLO VD VELKÝ ŽĎÁRSKÝ

IDENTIFIKAČNÍ ÚDAJE

Kraj:	Vysočina
Okres:	Žďár nad Sázavou
Vodoprávní úřad:	MěÚ Žďár nad Sázavou
Obec:	Žďár nad Sázavou
Vodní tok:	Pavlovický potok
Číslo hydrologického pořadí povodí:	2-04-02-0290
Druh a typ díla:	Zemní, průtočné,
Účel:	Akumulace povrchové vody, ekologické funkce
Vlastník:	Město Žďár nad Sázavou, Žižkova 227/1, 591 01 Žďár nad Sázavou
Stavebník:	Město Žďár nad Sázavou, Žižkova 227/1, 591 01 Žďár nad Sázavou

Výše uvedené vodní dílo, určené ke vzdouvání nebo zadržování vody navrhujeme na základě ustanovení § 61, odst. 4 a 6, zákona č. 254/2001 Sb., o vodách, zařadit do

III. kategorie.

ZDŮVODNĚNÍ

Kategorie byla navržena podle kritérií, uvedených v příloze č. 1, vyhlášky č. 471/2001 Sb., o technickobezpečnostním dohledu nad vodními díly, v platném znění a po stanovení potenciálu škod postupem, uvedeným v Metodickém pokynu č. 1/2010 MZe ke zpracování posudků pro zařazení vodního díla do kategorie z hlediska technickobezpečnostního dohledu s návrhem podmínek provádění dohledu vydaným pod č.j. 37380/2010-15000 v prosinci 2010. Potenciál škod vyjadřuje součet bodového ohodnocení možných škod, ke kterým by došlo, pokud by vodní dílo havarovalo (došlo by k protržení vzdouvací konstrukce) při plném vzdutí v nádrži. Do těchto škod byly zahrnuty ztráty a ohrožení lidských životů, přímé škody na díle a v území na toku pod ním, ztráty způsobené jeho vyřazením z provozu a další nepřímé škody.

Posudek byl vypracován v souladu s § 61, odst. 11 a 14 zákona č. 254/2001 Sb., o vodách a o změně některých zákonů (vodní zákon) v platném znění odborně způsobilou osobou pověřenou MZe ke zpracování posudků pro zařazení vodních děl do kategorií z hlediska TBD. Posudek slouží pro potřeby vodoprávního úřadu, jehož samostatné rozhodnutí o rozsahu a podmínkách provádění TBD a o zařazení určeného vodního díla do kategorie je zpravidla součástí řízení o povolení jeho stavby nebo změny. Pravomocné rozhodnutí vodoprávního úřadu bude rozesláno na vědomí ústřednímu vodoprávnímu úřadu a zpracovateli posudku doporučeným dopisem.

Vstupní údaje pro pracovní postup při stanovení potenciálu škod a návrhu kategorie jsou shrnuty do standardně vedeného dotazníku uloženého u zpracovatele posudku, z něhož uvádíme:

Plocha povodí k profilu díla:	1,1 km ² z projektu
N - leté průtoky:	$Q_{100} = 5,5 \text{ m}^3 \cdot \text{s}^{-1}$ z projektu
Rozdíl mezi korunou hráze (případně max. možnou hladinou vody) a terénem při vzdušní patě hráze (příp. hladinou dolní vody):	3,5 m (z projektu)
Maximální možný objem vody v nádrži:	106 400 m ³ (z projektu)
Rozhodující (modifikovaný) průtok při havárii díla:	22,0 m ³ ·s ⁻¹
Ohrožené obyvatelstvo žijící v území na toku pod vodním dílem:	20 osob

Další údaje:

V případě havárie vodního díla vznikne průlomová vlna, která bude postupovat městem Žďár nad Sázavou do řeky Sázavy. V km 0,1 dojde k přelití sil. I třídy v délce cca 150 m. Průlomová vlna dále pokračuje ulicemi Smetanova, Palachova a Dvořákova až ke kruhovému objezdu. Převážná část vlny půjde ulicí Smetanova, kde budou poškozeny domy po obou stranách. Za kruhovým objezdem bude průlomová vlna postupovat parkem mezi ulicemi Sadová a Vrchlického, přes ulici Veselskou do řeky Sázavy. Na ulici Veselská dojde k zasažení několika rodinných domů a venkovního areálu mateřské školky.

Požadavek na zabezpečení díla při povodni:

Ve smyslu vyhlášky č. 590/2002 Sb., o technických požadavcích na vodní díla, v platném znění je při výstavbě nového nebo změně stavby stávajícího díla nutné zabezpečit toto dílo při povodních s dobou opakování nejméně 1000 let. Podrobně jsou podmínky uvedeny v ČSN 752935 Posuzování vodních děl při povodních.

Návrh a posouzení parametrů bezpečnostních a výpustných zařízení:

Návrh výpustných a bezpečnostních zařízení vypracoval v roce 2022 Ing. Jiří Hermány. V projektové dokumentaci pro provádění stavby „Rekonstrukce rybníka Velký Žďárský“. Při posouzení návrhu těchto zařízení nebyly zjištěny nedostatky, které mohou mít negativní vliv na bezpečnost a provozuschopnost VD. Zabezpečení vodního díla je nutné prověřit na převedení kontrolní povodňové vlně PV 1000.

Potenciál škod: **P = 20,5 bodu**

Podle § 3 vyhlášky č. 471/2001 Sb. patří vodní dílo „VD Velký Žďárský, k.ú. Žďár nad Sázavou, kraj Vysočina“ mezi určená vodní díla, která podléhají TBD. Jeho základní rozsah a četnost provádění jsou stanoveny rovněž touto vyhláškou a vyplývají z § 62 zákona č. 254/2001 Sb., o vodách. Další podmínky není třeba doplňovat.

V Brně, dne 18.8.2022

Vypracoval:

Ing. Mario Hala



Za VODNÍ DÍLA - TBD a.s.:

Ing. Petr Smrž
ředitel a prokurista

Záznam z jednání

kontrolního dne k akci „*Povodí rybníka Velký posměch a Velký Žďárský, Žďár nad Sázavou – PD*“
konaného dne 12.4.2022 na Městském úřadě ve Žďáru nad Sázavou.

— Přítomni: dle přiložené prezenční listiny

Jednání bylo pojato jako vstupní jednání k vypracování projektové dokumentace (dále PD) pro **rekonstrukci rybníka Velký Žďárský**, jejíž potřeba vyplynula z předchozího zpracování prověřovací studie povodí nádrže a pasportu nádrže. Zhotovitel PD nejprve seznámil účastníky jednání s předběžnou koncepcí návrhu:

- Na základě předchozích zjištění a jednání mezi zhotovitelem a zadavatelem PD bude primárním cílem rekonstrukce nádrže posílení její protipovodňové funkce. Sekundárními cíly je posílení rekreačního potenciálu nádrže a zajištění dobrého technického stavu všech objektů. Od intenzivního rybochovného využití nádrže bude upuštěno.
- Posílení protipovodňové funkce bude dosaženo úpravou vodohospodářského řešení nádrže. Konkrétně je navržen soubor opatření zahrnující doplnění chybějící části hráze (cca 50 m podél ulice Novoměstská), snížení stálé hladiny o 15 cm (úprava požeráku) a zvýšení přelivné hrany bezpečnostního odpadu o 20 cm (bude nutná celková rekonstrukce – viz další bod). Tím bude získán dostatečný retenční prostor pro bezpečnou transformaci výhledové stoleté povodňové vlny.
- Stávající bezpečnostní přeliv bude odstraněn a nový bude umístěn v odsunuté poloze od stávajícího nátoky do kanalizačního potrubí DN800 mm vzhledem k umístění nového násypu hráze.
- Pro případ výskytu extrémních povodňových situací a vyřazení funkce spodní výpusti (požeráku) nebo bezpečnostního odpadu zhotovitel PD navrhuje také výstavbu nouzové přelivu, který bude umístěn v nové části hráze a umožní kontrolovaný přepad a odtok vody na ulici Novoměstská. Nouzový přeliv bude navržen jako přímý korunový přeliv lichoběžníkového tvaru s mírnými sklony svahů. Průtočná kapacita přelivu bude zřejmě odpovídat netransformovanému kulminačnímu průtoku Q_{100} – bude konzultováno se zhotovitelem posudku TBD. Délka přelivu bude odhadem 10 až 15 m.
- Stávající hráz bude upravena pouze částečně – bude navrženo dosypání návodního líce do minimálního sklonu podle příslušné normy a opevnění v úrovni stálé hladiny. Vzdušní líc bude vzhledem k velkému množství vzrostlých stromů ponechán ve stávajícím stavu – navrženy budou pouze drobné úpravy (dosypání erozních rýh apod.).
- Vzhledem ke snížení hladiny je navrženo odbahnění nádrže. Předběžně bylo vymodelováno nové dno s vyspádováním směrem k požeráku. Hloubka vody v nádrži se bude pohybovat v rozmezí 0,7 až 1,3 m.
- V zátopě bude také navrženo litorální pásmo = oblast s hloubkou vody do 0,5 m, vhodná pro rozvoj mokřadních společenstev. Předběžně byly navrženy 4 menší členité litorály v místech přítoků do nádrží, jejichž půdorysná plocha v součtu tvoří cca 15 % plochy stálé hladiny. Toto opatření je vhodné realizovat pro posílení ekologické funkce (úkryt pro vodní biotu, hnízdiště pro ptactvo apod.), ale také

pro částečné zachycení znečištění z přítoků a ve výsledku zlepšení kvality vody v nádrži. Dostatečně rozsáhlé litorální pásmo je také podmínkou čerpání finančních prostředků u řady dotačních titulů. V místě litorálů nebude sediment odtěžován – naopak tyto oblasti budou doplněny sedimentem z jiných míst zátopy pro dosažení požadovaných hloubek vody.

- **Výsledný objem sedimentu k odvozu a likvidaci byl předběžně stanoven na 8000 m³.** V případě příznivých rozborů bude sediment uložen na zemědělském půdním fondu.
- Na obvodu zátopy bude navrženo dosypání erodovaných břehů v mírnějším sklonu (1:2). Břehy budou také opevněny pro budoucí zamezení rozvoje abrazních procesů. Způsob opevnění bude předložen na dalším jednání. Úprava břehu zahrnuje také jeho rozšíření v některých místech tak, aby bylo možné po obvodu nádrže zbudovat okružní cestu. Cesta bude na jižní části nádrže mírně vyvýšená – těleso cesty bude chránit garáže a zahrádky před rozlivem mimo zátopu v případě extrémních povodňových situací. V ostatních místech bude cesta kopírovat stávající terén.
- V jižní části nádrže (v místě stávajícího parku u garáží) bude navržena relaxační zóna formou velmi mírného břehu, který zájemcům o koupání umožní bezpečný vstup do vody. Povrch „pláže“ bude opatřen oblázkovým štěrkem.
- Z navrhovaných úprav vyplývá potřeba získání vhodné zeminy pro výstavbu hráze, dosypání břehů a vytvoření relaxační zóny. **Předběžně byl stanoven celkový potřebný objem zeminy cca 3000 m³.**

Na základě debaty mezi účastníky jednání byly dohodnuty následující kroky:

- Předložený návrh předpokládal zrušení stávajícího sjezdu do zátopy a rampy k požeráku. Po dohodě bude návrh doplněn novým sjezdem pro potřeby údržby nádrže, který však bude vhodnější umístit v jižní části nádrže směrem od plánované relaxační zóny.
- Vzhledem ke stáří požeráku a navazující spodní výpusti bude vhodné provést jeho kompletní rekonstrukci. Zhotovitel PD provede podrobný průzkum technického stavu a stanoví potřebnou míru úprav. Bude také diskutována možnost zachování loviště. Součinnost poskytne pan Ing. Radek Zlesák ze společnosti SATT a.s.
- Kontrolní rozbor sedimentů ze dna nádrže zajistí paní místostarostka Mgr. Ludmila Řezníčková.
- Trasa cesty bude navržena tak, aby byla minimalizována potřeba kácení vzrostlých dřevin. Napojení cesty na stávající cestní síť nebude řešeno. Ve východní části nádrže bude konkrétní řešení cesty konzultováno s městským architektem - Ing.arch. Ryška. Při návrhu povrchu cesty bude uvažováno s pohybem cyklistů. Asfaltový povrch není žádoucí – předběžně je předpokládáno použití zpevněného kameniva.
- Zhotovitel PD bude technické řešení rekonstrukce konzultovat také s CHKO. Cílem konzultací bude zejména zajištění souladu PD s podmínkami čerpání financí z možných dotačních titulů.

- Další termín projednání projektového řešení byl předběžně stanoven v 1.pol. měsíce května 2022. Přesný termín bude zpracovatelem dokumentace v předstihu oznámen.

V Brně dne 13.4.2022

Zaznamenal: Ing. Ondřej Špaček









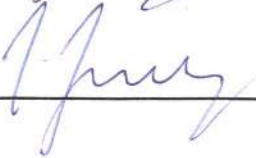
PRESENČNÍ LISTINA

Název projektu: "Povodí rybníka Velký posměch a Velký Žďárský, Žďár nad Sázavou – PD"

Část: *Rekonstrukce rybníka Velký Žďárský*

Místo konání: Městský úřad Žďár nad Sázavou

Datum konání: 12.4.2022

Organizace	Jméno a příjmení	Podpis
MĚÚ - SÚP - ÚT	IRENA SKODOVÁ, ING.	
MĚÚ - OD	LUBOŠ ROUBEK, ING.	
MĚÚ - SRI	MARKÉTA ZÁSTŘOVÁ	
MĚÚ - SRI	JAN PROKOP	
MĚSTO ŽDÁŘ	MARTIN MRLOS	
-II-	LUDMILA ŽEZNÍČKOVÁ	
SAIT SM	RADEK ZLEŠIL	
AGROPROJEKT PSO	JIRÍ HERVÁLY	
—————II—————	OLIJEJ ČPADEK	

Záznam z jednání

kontrolního dne k akci „*Povodí rybníka Velký posměch a Velký Žďárský, Žďár nad Sázavou – PD*“ konaného dne 15.6.2022 na Městském úřadě ve Žďáru nad Sázavou.

Přítomni: dle přiložené prezenční listiny

Jednání svolal zhotovitel projektové dokumentace (dále PD) za účelem seznámení účastníků se stavem rozpracování projektu a ke konzultaci technických řešení. Navrhované úpravy byly projednávány podle rozdělení plánované rekonstrukce na stavební objekty (SO):

SO-01: Rekonstrukce hráze

Dle předloženého návrhu SO-01 zahrnuje úpravy stávající části hráze a doplnění 60 m hráze v severovýchodní části nádrže. Úpravy stávající hráze spočívají v částečném odtěžení návodního líce a následném doplnění svahu do normového sklonu 1:3, realizaci opevnění a zpevněnou rampu u paty svahu z jižní části nádrže pro přístup k požeráku a lovišti (SO-03). Byly projednány následující detaily:

- S ohledem na cíl zachování dřevin na koruně hráze bude odtěžení návodního líce prováděno s ohledem na kořeny těchto dřevin – v PD bude zdůrazněno ochranné pásmo stromu, kde budou odkopávky prováděny ručně. S částečným ručním prováděním bude následně uvažováno i v prováděcí dokumentaci a v rozpočtu stavby.
- Do objektu SO-01 bude přidána výměna povrchu chodníku po celé délce stávající hráze mezi ulicemi Novoměstská a Rybníček. Kompletní výměna je vhodná z důvodu poruch (nadzvedávání kořeny stromů a trhlín) a nezbytného přerušení hráze rekonstrukcí výpustního objektu (SO-03).
- Navrhovaný povrch chodníku na hrázi (včetně doplňovaného úseku) a též okružní pěšiny (SO-06) z mechanicky zpevněného kameniva (MZK) je pro zadavatele PD přijatelný. Úroveň pláň pod chodníkem nebude oproti současnému asfaltovému chodníku snižována – asfalt s podkladem bude odstraněn a na vzniklou pláň budou provedeny konstrukční vrstvy nové komunikace o celkové tloušťce 300 mm. Pokud tímto způsobem dojde ke zvýšení úrovně chodníku, budou hrany koruny plynule dosypány zeminou k úrovni chodníku a osety. Pláň bude vhodné zvýšit dosypáním zeminy v místech, kde je chodník nadzvedáván kořeny (zejména jižní část u ulice Rybníček).
- Do objektu bude také zahrnuto odstranění stávajícího oplocení u areálu volejbalových kurtů. Nové oplocení bude následně zbudováno ze strany TJ Žďár nad Sázavou na hranici parcel 5817/1 a 5817/4.
- Od ulice Brněnská, v prostoru mezi garážemi a volejbalovými kurty, jsou na vzdušném líci hráze vyšlapané dvě pěšiny, na které lze pohlížet také jako na erozní rýhy. Jedna bude zasypána a oseta, druhá bude upravena jako oficiální přístup na hráz se zpevněným povrchem. Vzniklá rampa bude od garáží na hráz vedena ze šikma, v trase odpovídající současné vyšlapané pěšině.

- Po jednání projektant prověřil možnost návrhu přístupu ze stávající hráze na chodník Novoměstská – návrh je možný. V tomto místě bude pěšina odkloněna od koruny hráze a vedena při patě nového násypu ve sklonu cca 8 %. Koruna hráze v nově dosypávané části bude zatravněna a nebude určena k oficiálnímu pohybu chodců. Nouzový přeliv nebude veřejně přístupný. V úseku dosypávané hráze (cca 40 m) bude veřejnost využívat stávající chodník při ulici Novoměstská. Napojení pěšiny (SO-06) zpět k nádrži bude při konci zavázání hráze do terénu.
- Navrhované úpravy vedou k výměně veřejného osvětlení, která bude na základě domluvy účastníků zahrnuta do projektu rekonstrukce jako samostatný objekt SO-07. Podrobná dokumentace objektu bude řešena v prováděcí dokumentaci.

SO-02: Úprava zátopy a břehů

Tento objekt zahrnuje odbahnění nádrže, modelaci nového dna s vyspádováním k požeráku, modelaci 4 menších litorálních zón, stabilizaci erodovaných břehů zátopy a místy rozšíření břehů pro vybudování okružní pěšiny.

- Dle předběžných informací sediment při laboratorních testech vyhověl z hlediska požadavků na obsah rizikových látek pro aplikaci na zemědělský půdní fond. Po dodání výsledků zhotovitel PD zkontaktuje ZD Nové město na Moravě ohledně možnosti uložení sedimentu na jejich pozemcích. Konkrétní řešení pak bude zapracováno do souhrnné technické zprávy.
- Zhotovitel PD představil řešení doplňování erodovaných břehů, které bude prováděno hutněným násypem ve sklonu 1:2. Aby nebyly doplňované břehy náchylné k opětovnému rozvoji vymílání, je zde navrženo také opevnění břehů ve dvou variantách:
 - 1) Břehy mimo litorální pásma budou opevněny obdobně jako návodní líc hráze, tj. pohozením z lomového kameniva s jednou vrstvou filtru. Opevnění bude opřeno o stabilizační patku v patě svahu. Pohon bude vytažen 50 cm nad úroveň stálé hladiny, zbývající část svahu nad pohozením bude ohumusována a oseta.
 - 2) U břehů s přisedlým litorálním pásmem bude při dolní patě svahu proveden lem z vegetačních rohoží (1 m široká kokosová síť s předpěstovanými mokřadními rostlinami). Nad rohožemi bude horní zbytek svahu opět ohumusován a oset.
- Navrhovaná pláž v jižní části nádrže byla zkrácena na délku cca 20 m. Výhledově bude možné pláž rozšířit v případě zájmu veřejnosti. Oproti návrhu povrchu pláže z oblázkového kačírku preferují přítomní zástupci města Žďár n. S. pískový povrch, přestože zhotovitel PD upozornil na větší požadavky na doplňování materiálu, který bude rychleji rozplavován.
- Do projektu bude přidána probírka dřevin na ostrůvku v zátopě.

SO-03: Rekonstrukce výpustného objektu

Stávající požerák je navržen k vybourání včetně schodů, loviště, vtoku a vtokového potrubí. Navrženy jsou nové objekty v téměř totožném uspořádání. Potrubí spodní výpusti bude odhaleno a vyměněno po patu vzdušního líce. Nový prefabrikovaný požerák bude posunut ke koruně hráze.

- Projektant upozornil na výskyt objektu (budka cca 1,5 x 1,5 m) na vzdušném líci hráze poblíž požeráku, v areálu volejbalových kurtů a zároveň na městské parcele 5817/4. Dle předpokladů se jedná o objekt pro odběry na kropení antukových kurtů. Funkčnost a potřeba zachování objektu bude ověřena ze strany Odboru strategického rozvoje a investic.

SO-04: Rekonstrukce bezpečnostního přelivu

Stávající objekt přelivu bude vybourán a na odhaleném odpadním potrubí DN 800 bude zbudován nový objekt kašnového typu. Přelivná hrana je oproti stávajícímu stavu o 20 cm výše – vychází z nového vodohospodářského řešení a požadované transformace výhledové stoleté povodňové vlny.

SO-05: Nouzový přeliv

Nouzový přeliv je navržen v doplňované části hráze jako přímý, korunový přeliv tvaru lichoběžníku, který zajistí kontrolovaný přepad vody při extrémních situacích (přítoky nad Q_{100} , souběh dvou přívalových dešťů, porucha na zatrubněné vodní linii apod.). Snížení hráze bude stabilizováno betonovým prahem a opevněno kamennou dlažbou do betonu.

- Projektant představil prvotní návrh s mírnějšími sklony svahů lichoběžníku 1:5, při kterých vzniká velký požadavek na délku objektu (17 m). Dále byla diskutována možnost, že by svahy přelivu byly navrženy strmější ve sklonu 1:2 a doplněny schodišti v návaznosti na pěšinu v koruně hráze. Po jednání projektant preferuje návrh nouzového přelivu bez schodišť. Přístup veřejnosti k nádrži bude řešen mimo nouzový přeliv.

SO-06: Okružní pěšina

Objekt zahrnuje pěšinu a související doprovodné objekty. Pěšina je navržena s povrchem opět z MZK v šíři 1,5 m, a to podél celé zátopy v délce 660 m, s návazností na hráz.

- Ze strany projektanta byly vyjmenovány doprovodné objekty a byla zdůvodněna jejich potřeba. Jedná se zejména o několik propustků v návaznosti na povrchové odvodňovací příkopy a svody dešťových vod od garáží, dále o lávku a balvanitý skluz u objektu vyústění dešťové kanalizace z PZ Jamská I, rekonstrukci propustku na přítoku od rybníka Velký Posměch a prodloužení výústě dešťové kanalizace od ulice Jamská.
- Dále byl projednán vztah okružní pěšiny se zahrádkářskou kolonií, který projektant konzultoval s městským architektem, panem Ing. Arch. Ryškou. Trasa pěšiny je navržena s cílem maximálního zachování současného stavu zahrádek. Na cca 70 m pěšina přechází za plot do zahrádkářské kolonie

a využívá volného prostoru – vyvolá potřebu posunu plotu o cca 4 m. Severněji je naopak cesta navržena mimo kolonii, aby nebylo nutné rušit stávající záhony, skleníky apod. – zde bude nutné rozšířit břeh směrem do nádrže o cca 1,5 m na délce 35 m.

V Brně dne 20.6.2022

Zaznamenal: Ing. Ondřej Špaček

PRESENČNÍ LISTINA









33e

Název projektu: "Povodí rybníka Velký posměch a Velký Žďárský, Žďár nad Sázavou – PD"

Část: Rekonstrukce rybníka Velký Žďárský

Místo konání: Městský úřad Žďár nad Sázavou

Datum konání: 15.6.2022

Organizace	Jméno a příjmení	Podpis
MěÚ ŽR, ŽP	Jaroslav Doušek	
MĚSTO ŽDÁR N.S.	LUDMILA PĚZNIČKOVÁ	
— II — SZI	JIRÍ HERMZA	
→ I — SZI	JAN PROŠOP	
MĚSTO ŽDÁR N.S.	MARTIN MIZKOS	
— K —	ROSTISLAV DVOŘÁK	
AGROPROJEKT PŠO s.r.o.	ONDŘEJ ŠPÁČEK	
— II —	JIRÍ HERMANY	

Zápis ze schůzky 02.08.2023

1. Upravení trasování cesty kolem rybníku
 - Lehčí přetrasování se nachází v severo-západní části při ulici Novoměstská
 - Dodáme podklady ohledně vzniklých změn v trasování (přiložené .dwg)
2. Přetvarování litorálních zón
 - Dodáme podklady o změně tvaru (přiložené .dwg)
 - Plocha litorálních zón po přetvarování bude mít stejnou plochu jako stávající navržené litorální zóny
3. Přidání ploch keřů k odstranění do PD
 - Dodáme lokalizaci těchto dřevin (přiložené .dwg)
4. Na schůzce bylo dohodnuto, že pěstební opatření dřevin hráze, ostrova a okolí zastávky bude řešeno naší částí PD.
5. Na schůzce bylo dohodnuto, že materiál, který bude tvořit vysvahování pro lepší přístup do vody z místa pláže, bude tvořen kačírkem frakce 4/8, popřípadě směsí s větší frakcí...
6. Dohodnutí termínu společné schůzky s investorem cca. konec srpna
 - Prosíme o informování ohledně domluveného termínu
7. Ostatní cesty, které nebyly v DUPS bereme do našeho projektu (propojka ke křižovatce, na zastávce, pro rybáře).
8. Stromy na hrázi budou zachovány, oba projekty přistupují ke kořenovému systému citlivě, potřeba pohlídat, aby projekt opravy VO ctil toto řešení.

Účastníci:

Agroprojekt PSO s.r.o. – Jiří Hermany, Ondřej Špaček

Ateliér krajinářské architektury Sendler – Radilová, Lucie Radilová, Jan Prokš

Záznam z jednání

kontrolního dne k akci „**Rekonstrukce rybníka Velký Žďárský – PD**“ konaného dne 5.9.2023 na Městském úřadě ve Žďáru nad Sázavou.

Přítomni: dle přiložené prezenční listiny

Jednání svolal zhotovitel dokumentace pro provádění stavby (DPS) za účelem shrnutí výchozích podkladů a projednání navrhovaných řešení po technické a organizační stránce.

- Na úvod byla promítána studie Doplnění vybavenosti v okolí Velkého Žďárského rybníka (Ateliér krajinářské architektury Sendler-Radilová). Byla vymezena působnost DPS a působnost studie, mezi kterými probíhá koordinace. Projektant bude pokračovat v jednáních s paní Radilovou v maximální podrobnosti, aby nedocházelo např. ke zdvojení rozpočtových položek. Bude upřesněn a sjednocen typ MZK (navržený povrch komunikací) apod.
- Projektant zrekapituloval návrh objektů z dokumentace pro stavební povolení. Pro DPS bude návrh v maximální možné míře převzat a prováděny budou pouze změny plynoucí z koordinace se studií. Návrhy obsažené ve studii budou zakresleny do výkresů DPS odlišnou barvou.
- Vzhledem k velkému množství ponechaných stromů a charakteru navržených oprav bude předepsán dendrologický dozor, který dohlédne na ochranu stromů po dobu výstavby. Dále bude v rozpočtu uvažováno s podílem ručních výkopových prací, pro snížení rizika poškození kořenů.
- Rozpočet bude sestavován s rezervami a s pesimistickými výhledy (např. zatřídění asfaltu z komunikace na hrázi jako nebezpečný odpad, kompletní výměna obrubníků, výměna šachty na kurtech pod požerákem apod.).
- Projekt rekonstrukce veřejného osvětlení (SO-07) bude zpracován jako subdodávka. Odbor komunálních služeb (pan Dvořák) dodá projektantovi doporučení na případného zpracovatele projektu ze Žďáru a okolí. Výběr podoby veřejného osvětlení bude konzultován s paní Radilovou.
- Projektová dokumentace musí splňovat podmínky čerpání dotací (např. podíl odpadu k recyklaci, geologický a hydrogeologický průzkum apod.). Kompletní seznam podmínek dodá projektantovi Odbor strategického rozvoje a investic (pan Přecechtěl). Bude také zažádáno o vyjádření Agentury ochrany přírody a krajiny ČR.
- K dosypání hráze a erodovaných břehů je zapotřebí zemina v objemu cca 1200 m³. Možným zdrojem je plánovaná stavba dvou bytových domů poblíž lokality Klafar. Projektant ověří použitelnost zeminy a dostupnost potřebného množství u zpracovatele projektu (ateliér Kuba & Pilař).

V Brně dne 6.9.2023

Zaznamenal: Ing. Ondřej Špaček

VÁŠ DOPIS ZN./ZE DNE
09.03.2023

Č. J., SPISOVÁ ZNAČKA
ŽP/511/23/MB/2

VYŘIZUJE/LINKA
Kynclová/341

ŽĎÁR NAD SÁZAVOU
05.10.2023

VEŘEJNÁ VYHLÁŠKA

ROZHODNUTÍ

Městský úřad Žďár nad Sázavou, odbor životního prostředí, jako věcně příslušný podle ustanovení § 104 odst. 2 písm. c) a ustanovení § 106 odst. 1 zákona č. 254/2001 Sb., o vodách a o změně některých zákonů (vodní zákon), ve znění pozdějších předpisů (dále jen „vodní zákon“), dále jako příslušný speciální stavební úřad podle ustanovení § 15 odst. 1 písm. d) zákona č. 183/2006 Sb. o územním plánování a stavebním řádu (stavební zákon), /dále jen „stavební zákon“/ a jako místně příslušný vodoprávní úřad podle ustanovení § 11 odst. 1 písm. a) zákona č. 500/2004 Sb., správní řád, ve znění pozdějších předpisů (dále jen „správní řád“)

žadateli, t.j.:

Město Žďár nad Sázavou, Žižkova 227/1, 591 31 Žďár nad Sázavou, IČO 00295841

I. povoluje nakládání s povrchovými vodami

podle ustanovení § 8 odst. 1 písm. a) bod 2 vodního zákona **k jejich vzdouvání, popřípadě akumulaci** pro vodní dílo:

VELKÝ ŽĎARSKÝ - souřadnice stavby v systému S-JTSK: (X: 1115130.4; Y: 641404.5)

- celkový objem akumulované (vzduté) vody – 38 800,0 m³
- délka vzdutí při maximální hladině – 30,00 m
- maximální hladina akumulované (vzduté) vody 587,4 m n.m. Bpv

Platnost povoleného nakládání s vodami: po dobu trvání stavby vodního díla.

Povolení k nakládání s vodami je vydáváno bez ohledu na jakost povrchové vody v místě tohoto povoleného nakládání.

II. vydává společné povolení a schvaluje stavební záměr

podle ustanovení § 15 odst. 6 vodního zákona, ustanovení § 94j odst. 1 a ustanovení § 94p odst. 1 stavebního zákona pro stavbu vodního díla: „**REKONSTRUKCE RYBNÍKA VELKÝ ŽĎARSKÝ**“ na pozemcích KN p. č. 5591, 5589/1, 5592, 5595, 5730, 5732, 5815/1, 5330, 5335, 5590, 5817/4 a 5820 v k. ú. Město Žďár, č.h.p. 1-09-01-0070-0-00, vodní tok – bezejmenný vodní tok IDVT 10 239 760, vodní útvar povrchových vod DVL_2120 – Sázava od hráze rybníka Velké Dářko po Nížkovský potok.

Základní údaje o stavbě:

Stavebník: Město Žďár nad Sázavou, Žižkova 227/1, 591 31 Žďár nad Sázavou

Místo stavby: katastrální území Město Žďár, pozemky KN p. č. 5591, 5589/1, 5592, 5595, 5730, 5732, 5815/1, 5330, 5335, 5590, 5817/4 a 5820

Projektant: Ing. Jiří Hermany, Autorizovaný inženýr pro stavby vodního hospodářství a krajinného inženýrství, ČKAIT – 1005181

Popis záměru:

Jedná se o rekonstrukci rybníka VELKÝ ŽĎÁRSKÝ. Účelem rekonstrukce nádrže je primárně posílení její protipovodňové funkce při zachování určitého objemu stálého nadržení. Sekundárními cíly je posílení rekreačního potenciálu nádrže a zajištění dobrého technického stavu všech objektů.

Členění stavby na objekty a technická a technologická zařízení**SO 01 Rekonstrukce hráze****SO 02 Úprava zátopy břehů****So 03 Rekonstrukce výpustného objektu****SO 04 Rekonstrukce bezpečnostního přelivu****SO 05 Nouzový přeliv****SO 06 Okružní pěšina****SO 07 Rekonstrukce veřejného osvětlení****Základní údaje**

- název rybníka – Velký Žďárský
- charakter rybníka – průtočný
- zdroj vody – bezejmenný vodní tok IDVT 10 239 760, zaústěná dešťová kanalizace
- plocha povodí 1,09 km²
- návrhový průtok Q – 5,23m³/s
- průměrný dlouhodobý průtok – 2,5 l/s

Parametry rybníční kotliny

- kóta hladiny zásobního prostoru H_n – 586,55 m n.m.
- kóta maximální hladiny H_{max} – 587,40 m n.m.
- plocha rybníka při H_n – 42 270 m²
- objem nádrže při H_n – 38 800 m³
- objem nádrže při H_{max} – 75 880 m³
- délka vzdutí při H_n – 285 m

Parametry nádrže

- typ hráze – zemní, sypaná
- druh hráze – homogenní
- směrové oblouky, přímá s 1 obloukem
- druh hráze dle umístění – nepravidelná
- kóta spodní výpusti – dno požeráku – 583,55 m n.m.
- kóta spodní výpusti – dno šachty dešťové kanalizace, do které je spodní výpust' zaústěna - 583,42 m n.m.
- kóta koruny hráze – 588,10 m n.m.
- maximální výška hráze - 3,5 m
- šířka koruny hráze – 3,00 m
- sklon návodního svahu – min. 1:3
- sklon vzdušného svahu – 1:2
- délka hráze – 215 m stávající část, 59, m dosypávaná část
- opevnění návodního svahu – makadam 63 – 125 mm, tl. 300 mm, plus přechodový filtr
- opevnění vzdušného svahu – ohumusování a osetí
- vypouštěcí zařízení – železobetonový uzavřený požerák s předsazeným vtokem
- bezpečnostní zařízení – bezpečnostní přeliv (trubní) + nouzový přeliv (přímý korunový)

Vytěžené sedimenty budou uloženy na pozemky KN p. č. 806, 808, 804, 718, 721/1, 802, 800, 799, 715/2, 715/1, 797, 716/1, 720, 717/1, 719, 722 a 723 v k. ú. Zubří u Nového Města na Moravě.

Další podrobnosti jsou uvedeny v projektové dokumentaci, kterou v srpnu 2022 vypracoval Ing. Jiří Hermany, Autorizovaný inženýr pro stavby vodního hospodářství a krajinného inženýrství, ČKAIT - 005181.

III. povoluje kácení dřevin

vyvolané stavbou na pozemcích KN p. č. 5592, p. č. 5591 a p. č. 5589/1 v katastrálním území Město Žďár takto:

Pozemek KN p. č. 5592 v katastrálním území Město Žďár:

Označení dřevin 1: 1 ks smrku ztepilého (*Picea abies*) s obvodem kmene měřeným ve výšce 130 cm nad zemí (dále jen s obvodem kmene) 157 cm.

Označení dřevin 2: 2 ks olše lepkavé (*Alnus glutinosa*) s obvodem kmene měřeným ve výšce 130 cm nad zemí (dále jen s obvodem kmene) 126 cm.

Označení dřevin 3: 1 ks olše lepkavé (*Alnus glutinosa*) s obvodem kmene měřeným ve výšce 130 cm nad zemí (dále jen s obvodem kmene) 94 cm a 1 ks vrby bílé (*Salix alba*) s obvodem kmene měřeným ve výšce 130 cm nad zemí (dále jen s obvodem kmene) 94cm.

Označení dřevin 4: 1 ks olše lepkavé (*Alnus glutinosa*) s obvodem kmene měřeným ve výšce 130 cm nad zemí (dále jen s obvodem kmene) 126 cm a 1 ks břízy bělokoré (*Betula pendula*) s obvodem kmene měřeným ve výšce 130 cm nad zemí (dále jen s obvodem kmene) 126 cm.

Pozemek KN p. č. 5591 v katastrálním území Město Žďár:

Označení dřevin 5: 1 ks jasanu ztepilého (*Fraxinus excelsior*) s obvodem kmene měřeným ve výšce 130 cm nad zemí (dále jen s obvodem kmene) 94 cm.

Označení dřevin 6: 2 ks olše lepkavé (*Alnus glutinosa*) s obvodem kmene měřeným ve výšce 130 cm nad zemí (dále jen s obvodem kmene) 188 cm a 1 ks jasanu ztepilého (*Fraxinus excelsior*) s obvodem kmene měřeným ve výšce 130 cm nad zemí (dále jen s obvodem kmene) 188 cm.

Označení dřevin 7: 1 ks olše lepkavé (*Alnus glutinosa*) s obvodem kmene měřeným ve výšce 130 cm nad zemí (dále jen s obvodem kmene) 94 cm.

Označení dřevin 8: 1 ks břízy bělokoré (*Betula pendula*) s obvodem kmene měřeným ve výšce 130 cm nad zemí (dále jen s obvodem kmene) 126 cm a 5 ks olše lepkavé (*Alnus glutinosa*) s obvodem kmene měřeným ve výšce 130 cm nad zemí (dále jen s obvodem kmene) 157 cm a 2 ks olše lepkavé (*Alnus glutinosa*) s obvodem kmene měřeným ve výšce 130 cm nad zemí (dále jen s obvodem kmene) 188 cm.

Označení dřevin 9: 2 ks břízy bělokoré (*Betula pendula*) s obvodem kmene měřeným ve výšce 130 cm nad zemí (dále jen s obvodem kmene) 94 cm a 3 ks olše lepkavé (*Alnus glutinosa*) s obvodem kmene měřeným ve výšce 130 cm nad zemí (dále jen s obvodem kmene) 94 cm.

Pozemek KN p. č. 5589/1 v katastrálním území Město Žďár:

Označení dřevin 10: 1 ks vrby bílé (*Salix alba*) s obvodem kmene měřeným ve výšce 130 cm nad zemí (dále jen s obvodem kmene) 126 cm.

Označení dřevin 11: 1 ks vrby bílé (*Salix alba*) s obvodem kmene měřeným ve výšce 130 cm nad zemí (dále jen s obvodem kmene) 94 cm.

Označení dřevin 12: 1 ks vrby bílé (*Salix alba*) s obvodem kmene měřeným ve výšce 130 cm nad zemí (dále jen s obvodem kmene) 126 cm.

Označení dřevin 13: 1 ks olše lepkavé (*Alnus glutinosa*) s obvodem kmene měřeným ve výšce 130 cm nad zemí (dále jen s obvodem kmene) 94 cm.

Pro provedení zásahu se stanovují tyto podmínky:

- Kácení dřevin bude realizováno po nabytí právní moci rozhodnutí příslušného vodoprávního úřadu (závažné stanovisko ke kácení dřevin je podkladem pro vydání rozhodnutí vodoprávního úřadu). Dřeviny budou pokáceny v době vegetačního klidu (tzn. listopad-březen).
- Dřeviny v blízkosti stavby, které nebudou káceny, je třeba ochránit před poškozením dle normy ČSN 83 9061 - Technologie vegetačních úprav v krajině - Ochrana stromů, porostů a vegetačních ploch při stavebních pracích (zejm. článku 4.6 Ochrana stromů před mechanickým poškozením, 4.8 Ochrana kořenové zóny při navážce a 4.10 Ochrana kořenového prostoru při výkopech rýh nebo stavebních jam).
- Náhradní výsadba v tomto závazném stanovisku nebyla orgánem ochrany přírody uložena, především z důvodu provedených nadlimitních výsadeb města Žďár nad Sázavou, které byly realizovány v rámci revitalizačních projektů, a nebyly součástí uložené náhradní výsadby ve správních rozhodnutích orgánu ochrany přírody. Orgán ochrany přírody obdržel od správce zeleně města Žďár nad Sázavou seznam nadlimitních výsadeb, které byly provedeny v rámci revitalizačních projektů. Na základě tohoto doloženého seznamu bude orgán ochrany přírody náhradní výsadby započítávat (uznávat), a rovněž i kontrolovat.

IV. stanovuje tyto podmínky pro umístění a provedení stavby vodního díla

1. Stavba bude umístěna na pozemcích KN p. č. 5591, 5589/1, 5592, 5595, 5730, 5732, 5815/1, 5330, 5335, 5590, 5817/4 a 5820 v k. ú. Město Žďár tak, jak je zakresleno v situačním výkresu č. C.2 v měřítku 1:1000, který je součástí dokumentace pro vydání společného povolení, kterou v srpnu 2022 vypracoval Ing. Jiří Hermany, Autorizovaný inženýr pro stavby vodního hospodářství a krajinného inženýrství, ČKAIT – 005181 a v němž je také vyznačen rozsah a umístění navrhované stavby na výše uvedených pozemcích.
2. Pro uskutečnění navrhované stavby se jako stavební pozemky vymezují pozemky (popř. jejich části) takto: pozemky KN p. č. 5591, 5589/1, 5592, 5595, 5730, 5732, 5815/1, 5330, 5335, 5590, 5817/4 a 5820 v k. ú. Město Žďár. Přístup na stavbu bude z místní komunikace. Přesné umístění je uvedeno souřadnicemi X, Y.
3. Stavba bude provedena podle projektové dokumentace ověřené vodoprávním úřadem, případné změny nesmí být provedeny bez předchozího povolení vodoprávního úřadu.
4. Na stavbě musí být k dispozici projektová dokumentace stavby ověřená ve stavebním řízení, všechny doklady týkající se provádění stavby a musí být veden stavební deník - u staveb prováděných svépomocí bude veden jednoduchý záznam o stavbě (obsahové náležitosti stavebního deníku a jednoduchého záznamu o stavbě a způsob jejich vedení stanoví vyhláška č. 499/2006 Sb. ze dne 10. listopadu 2006 o dokumentaci staveb).
5. Při provádění staveb nesmí být nad přípustnou míru znečišťováno životní prostředí a místní komunikace, okolní zástavba nesmí být nad přípustnou míru obtěžována hlukem, prachem a vibracemi. Nesmí dojít k znečišťování terénu, povrchových a podzemních vod ropnými a jinými škodlivými látkami.
6. Při provádění staveb nesmí být narušeny nadzemní a podzemní sdělovací kabely a zařízení, vedení a potrubí.
7. Před započítáním zemních prací je nutno požádat správce dotčených inženýrských sítí o přesné vytyčení tras podzemních vedení. Podmínky stanovené jednotlivými správci musí být respektovány. Pokud by při provádění prací byl zjištěn výskyt neznámého podzemního vedení, musí být o tom neprodleně uvědomen majitel tohoto vedení, který stanoví další podmínky pro provádění prací.

8. Před zahájením stavby bude na viditelném místě u vstupu na staveniště umístěn štítek „Stavba povolena“, který obdrží stavebník, jakmile toto rozhodnutí nabude právní moci. Štítek musí být chráněn před povětrnostními vlivy, aby údaje na něm uvedené zůstaly čitelné a ponechán na stavbě do kolaudace stavby.

9. Dojde-li při provádění stavby k nepředvídaným nálezům kulturně cenných předmětů, detailů stavby nebo chráněných částí přírody anebo k archeologickým nálezům, jsou stavebník, případně (na základě smlouvy se stavebníkem) stavební podnikatel nebo osoba zabezpečující přípravu stavby či provádějící jiné práce podle stavebního zákona, povinni nález oznámit stavebnímu úřadu a orgánu státní památkové péče nebo orgánu ochrany přírody a zároveň jsou povinni učinit nezbytná opatření, aby nález nebyl poškozen nebo zničen, a to do doby, dokud o něm nerozhodne stavební úřad po dohodě s příslušným dotčeným orgánem.

10. Při provádění prací je třeba si počínat tak, aby bylo co nejméně omezeno a rušeno užívání sousedních pozemků a staveb a aby nebyla způsobena škoda vlastníkům sousedních pozemků a staveb.

11. Terén po provedených stavebních pracích bude zhotovitelem stavby uveden do bezvadného stavu.

EG.D, a.s. – vyjádření k žádosti o souhlas se stavbou a činností v ochranném pásmu zařízení distribuční soustavy (elektrická síť) ve vlastnictví EG.D, a.s. z 18.05.2023, zn. J13947-27088451 (výňatek):

- V ochranných pásmech (dále jen OP) zařízení distribuční soustavy budou při realizaci uděleného souhlasu přiměřeně dodrženy podmínky dle § 46 odst. 8) zákona č. 458/2000 Sb., v platném znění, kde se konstatuje, že v OP těchto rozvodných zařízení je zakázáno pod písmeny:
 - c) provádět činnosti, které by mohly ohrozit spolehlivost a bezpečnost provozu těchto zařízení nebo ohrozit život, zdraví či majetek osob
 - d) provádět činnosti, které by znemožňovaly nebo podstatně znesnadňovaly přístup k těmto zařízením
- Zakreslení trasy nadzemního i podzemního vedení vyskytujícího se v zájmovém území do všech vyhotovení prováděcí dokumentace a jeho vyznačení dobře viditelným způsobem přímo v terénu. Jedná se zejména o místa křížení či souběhu trasy vedení s trasou pohybu mechanizace, s trasou vedení výkopů a podobně tak, aby pracující na staveništi byli o hranicích OP trvale informováni.
- Objednání přesného vytyčení distribuční sítě (trasy kabelu) v terénu a to nejméně 14 dnů před zahájením prací v blízkosti podzemního kabelového vedení. V případě, že nebude možné trasu kabelu bezpečně určit pomocí vytyčovacího zařízení, je investor zemních prací povinen pro jednoznačné stanovení jeho polohy provést na určených místech a v nezbytném rozsahu ruční odkrytí kabelu podle pokynů zaměstnanců E.ON Česká republiky, s.r.o. (dále jen ECZR). Vytyčení kabelů VN, NN zajistí p. Libor Zelený, tel. 54514-3692, email: libor.zeleny@eon.cz.
- Provádění zemních prací v OP kabelového vedení výhradně klasickým ručním nářadím bez použití jakýchkoli mechanismů s nejvyšší opatrností, nebude-li provozovatelem zařízení stanoveno jinak.
- Vhodné zabezpečení obnaženého kabelu (podložení, vyvěšení, ..), aby nedošlo k jeho poškození poruchou nebo nepovolanou osobou a označení výstražnými tabulkami, bude provedeno podle pokynů pracovníka ECZR. Další podmínky pro zabezpečení našeho zařízení si vyhrajujeme při vytyčení nebo po jeho odkrytí.
- Vyřešení způsobu provedení souběhů a křížení výše zmíněné akce s rozvodným zařízením musí odpovídat příslušným ČSN.
- Přizvání zástupce ECZR ke kontrole křížovek a souběhů před záhozem výkopu. O kontrole bude proveden zápis do montážního nebo stavebního deníku. Při nedodržení této podmínky budou poruchy vzniklé na zařízení odstraňovány na náklady stavby.

- Po dokončení musí stavba z pohledu ochrany před provozními a poruchovými vlivy distribuční soustavy odpovídat příslušným normám, zejména PNE 33 3301, PNE 33 3302, PNE 34 1050, ČSN EN 50 341-1, PNE 33 0000-1, ČSN EN 50 522, ČSN EN 61 936-1.
- Po dokončení stavby a činnosti připomínáme, že v OP zařízení je dále zakázáno:
 - a) zřizovat bez souhlasu vlastníka těchto zařízení stavby či umisťovat konstrukce a jiná podobná zařízení, jakož i uskladňovat hořlavé a výbušné látky
 - b) provádět bez souhlasu jeho vlastníka zemní práce
 - c) u nadzemního vedení nenechávat růst porosty nad výšku 3 m
 - d) u podzemního vedení vysazovat trvalé porosty a přejíždět vedení mechanizmy o celkové hmotnosti nad 6 t.
- Veškerá stavební činnost v OP elektrické stanice VN/NN, nadzemního vedení VN, podzemního vedení VN a NN, bude před jejím zahájením konzultována s příslušnou Regionální správou (dále jen RS), která stanoví bezpečnostní opatření pro práce v OP příslušného rozvodného zařízení dle platné ČSN EN 50 110-1. Veškerá stavební činnost v OP nadzemního a podzemního vedení VVN bude před jejím zahájením konzultována s útvarem Správa sítě VVN. Stavební činnost v OP sdělovacího podzemního vedení bude konzultována s útvarem Správa přenosů dat a radiové sítě.
- Veškeré práce s mechanizací, jejichž části se za provozu mohou přiblížit k vodičům v OP nadzemního vedení 22 kV a výkopové práce v OP podzemního vedení 22 kV, je nutno provádět za beznapětového stavu vedení a vypnutí požadujeme objednat nejméně 25 kalendářních dnů předem. Práce s mechanizací v OP vedení 110 kV je nutno provádět za beznapětového stavu vedení a vypnutí požadujeme objednat nejpozději do 10. dne předchozího měsíce.
- Uhrazení veškerých nákladů na práce vyvolané stavbou (hradí investor stavby), není-li písemnou dohodou stanoveno jinak.
- Neporušení stability podpěrných bodů nadzemního vedení a nenarušení podzemního uzemňovacího vedení.
- Neprodlené ohlášení jakéhokoliv poškození distribučního a sdělovacího zařízení v provozování ECD na telefonní číslo 800 225 577.

VODÁRENSKÁ AKCIOVÁ SPOLEČNOST a.s., z 23.08.2022, č.j. ZR/2984/2022-Še (výňatek):

S vydáním rozhodnutí o umístění stavby a stavebního povolení VAS souhlasí za předpokladu dodržení následujících podmínek:

- Rozhodnutí o umístění stavby a stavební povolení bude obsahovat seznam dokladů nutných pro uvedení stavby do užívání, a to:
- geodetické zaměření stavby v listinné podobě i v prostředí MicroStation (v souřadnicovém systému S-JTSK, data ve formátu dgn)
- stanovisko VAS o provedené kontrole a převzetí dokladů prokazujících splnění podmínek ochrany zařízení ve správě VAS dotčených stavbou.

SATT a. s. z 10.08.2023 (výňatek):

Pro ochranu našich sítí požadujeme dodržet následující podmínky:

- § 18, zák. č. 324/1990 Sb. o vyznačení inženýrských sítí.
- ČSN 736005 pro prostorové uspořádání sítí.
- § 87 a § 46, zák. č. 458/2000 Sb. ve znění pozdějších předpisů.
- § 102, č. 127/2005 Sb., zákon o elektronických komunikacích.

Doplňující požadavky dle výše uvedených paragrafů a norem.

- Před započítím stavebních prací provést jejich vytyčení a schválení pracovníkem Satt a.s. – Jaroslav Bukáček – tel. 777 734 920, e-mail: bukacek@satt.cz.
- Podmínkou v případě změny druhu povrchu je, aby nový povrch byl v ochranném pásmu rozebíratelný pro případné opravy nebo rekonstrukce.
- Kontrola sítě před záhozem bude potvrzena zápisem do stavebního deníku pracovníkem Satt a.s.

Síť komunikačního vedení

- Ochranné pásmo činí 0,5 metru od okraje rozvodu nebo zařízení na každou stranu.
- Veškeré zemní práce prováděné blíže než 1,5 m od komunikačního vedení provádět ručně.
- Při odkrytí kabelu jej chránit proti prověšení nebo poškození nepovolnou osobou a přizvat pracovníka Satt a.s.
- Nad komunikačním vedením dodržet zákaz skládek a zařízení, které by k němu znemožňovalo přístup.
- Při zahrnování výkopu je rovněž nezbytné zabezpečit ochranu komunikačního vedení proti prověšení vlivem sesedání zeminy a to pomocí podpůrného U – profilu, a dále zhutňováním zeminy při zahrnování výkopu,
- Komunikační vedení je nutno opětovně zapáskovat a opatřit výstražnou fólií.
- V případě rekonstrukce povrchu dodrží stavebník ČSN 736005 min. krytí tepelné sítě:
 - o chodník min. 0,40 m pod povrchem
 - o vozovka min. 0,90 m pod povrchem
 - o volný terén min. 0,60 m pod povrchem

souhlas Městského úřadu Nové Město na Moravě, odbor stavební a životního prostředí - souhlas k použití sedimentů na pozemky náležející do zemědělského půdního fondu a stanovení podmínek a opatření, č.j. MUNNM/21286/2022/3 z 16.09.2022 (výňatek):

- Uložením sedimentů nedojde ke zhoršení fyzikálních, chemických nebo biologických vlastností půdy, na kterou jsou vytěžené sedimenty použity.
- Stanovená dávka sedimentu je na pozemky aplikována v jedné agrotechnické operaci a v souvislém časovém období za příznivých fyzikálních a vlhkostních podmínek rovnoměrně po ploše pozemků v maximální výšce vrstvy použitého sedimentu do 10 cm.
- Uložený sediment bude odvodněný, aby nezhoršoval vodní režim půdy a bude dodržena maximální aplikační dávka sedimentu dle přílohy č. 5 vyhlášky č. 257/2009 Sb., o používání sedimentů na zemědělské půdě v platném znění (dále jen Vyhláška).
- Do půdy bude sediment zapraven do deseti dnů od jeho rozprostření.
- Další sedimenty na dané pozemky je možno uložit nejdříve po deseti letech.
- V případě, že bude na pozemky ukládán upravený kal, je možno ho na dané pozemky uložit nejdříve po uplynutí jednoho roku.
- Zahájení použití sedimentu je žadatel povinen oznámit orgánu ochrany ZPF, který souhlas vydal, nejpozději 14 dnů předem.

souhlas k trvalému odnětí zemědělské půdy MěÚ Žďár nad Sázavou, odbor životního prostředí z 12.09.2022, ŽP/1184/23/SJ (výňatek):

- Z plochy odnímaných pozemků bude provedena skrývka kulturní vrstvy půdy do hloubky 20 cm, o objemu cca 106 m³ a bude použita na ohumusování terénních úprav po dokončení stavby. Ornice nebude nikam odvážena, bude použita na ohumusování dosypávaných svahů hráze a erodovaných břehů a ohumusování ploch doprovodných terénních úprav.
- Do doby použití bude kulturní vrstva půdy ukládána na složišti (deponii) na pozemku parcelní číslo dle KN 5335 v katastrálním území Město Žďár. Žadatel (ten, v jehož zájmu je souhlas vydán) je povinen zajistit viditelné označení hranic deponie, ochranu uložených kulturních vrstev půdy před znehodnocením, ztrátami, zcizením a ošetřovat deponii proti zaplevelení.
- Dále je žadatel povinen vést protokol (pracovní deník) o činnostech souvisejících se skryvkou, přemístěním, rozprostřením, či jiným využitím, ochranou a ošetřováním skryvaných kulturních vrstev půdy. V protokolu uvádí všechny skutečnosti rozhodné pro posouzení správnosti, úplnosti a účelnosti využívání těchto zemin. Na vyžádání předkládá protokol (pracovní deník) orgánu ochrany zemědělského půdního fondu k posouzení plnění podmínek.

- Žadatel písemně oznámí orgánu ochrany zemědělského půdního fondu zahájení realizace záměru, a to nejpozději 15 dnů před jejím zahájením.

souhlas Městského úřadu Žďár nad Sázavou, odbor komunálních služeb z 29.06.2023, zn. KS/505/23/MD (výňatek):

- Žadatel musí dodržet podmínky uvedené ve Všeobecných technických podmínkách zásahů do pozemků ve vlastnictví města Žďáru nad Sázavou uvedených na stránkách města <https://www.zdarns.cz/media/files/pozemky/Vseobecne-technicke-podminky-zasahu-do-pozemku.pdf>.

souhrnné vyjádření MěÚ Žďár nad Sázavou, odbor životního prostředí z 09.08.2022, č.j. ŽP/1195/22/MC:

Odpadové hospodářství:

- Stavebník doloží na odbor ŽP kopie dokladů o zákonném využití nebo odstranění vzniklých odpadů do 1 měsíce po ukončení stavebních prací. Z dokladů musí být patrné, jaký odpad a v jakém množství byl předán oprávněné osobě, identifikační údaje této osoby (název, sídlo, IČO oprávněné osoby) a datum předání odpadu. Čestné prohlášení není bráno jako doklad prokazující zákonné nakládání s odpady.
- Stavebník doloží na odbor ŽP protokol o provedeném vzorkování a odběru vzorku a protokol o laboratorních zkouškách dovážené výkopové zeminy v souladu s požadavky zákona o odpadech a vyhlášky č. 273/2021 Sb., o podrobnostech nakládání s odpady.

Povodí Vltavy, státní podnik z 14.09.2022, zn. PVL-65269/2022/240 (výňatek):

- Stavba bude prováděna ve vypuštěné nádrži. Odbahnění je dle TZ navrženo suchou cestou po vypuštění a částečném vyschnutí sedimentu. Investor zajistí povolení k vypouštění nádrže jako mimořádnou manipulaci v souladu s platným MŘ.
- Vzhledem k tomu, že se jedná o průtočnou nádrž bude během stavby nutné převádět bezpečně veškeré průtoky. Vhodným zařízením a opatřením bude zabráněno odnosu sedimentů z nádrže při vypouštění rybníka a během převádění průtoků do zatrubněné vodní linie /páteřní dešťové kanalizace/ a následně do VVT Sázavy.
- Pro opravené vodní dílo bude aktualizován/zpracován MŘ a povolení k nakládání s vodami dle § 8 vodního zákona.
- Musí být dodržen max. povolený odtok z Horního rybníka do VVT Sázavy daný kapacitou vodní linie IDVT 10239760 ve správě Města Žďár. Maximální odtokovou kapacitu s ohledem na současný stav linie potvrdí město Žďár.
- Na dobu stavby doporučujeme zpracovat havarijní a povodňový plán. Při realizaci záměru nesmí být ohrožena jakost povrchových a podzemních vod zejména závadnými látkami podle ustanovení § 39 vodního zákona, v platném znění. Pro provádění stavby budou přijata organizační a technická opatření k zajištění ochrany podzemních a povrchových vod před kontaminací závadnými látkami. Odpovídá zhotovitel stavby.

Archeologický ústav AV ČR, Brno, v. v. i. z 21.02.2022, č.j. ARUB/1526/2022 (výňatek):

- Stavebník je dle § 22 zákona č. 20/1987 Sb., o státní památkové péči, v platném znění povinen písemně ohlásit termín zahájení zemních prací již od doby přípravy stavby, Archeologickému ústavu Akademie věd ČR, Brno, v. v. i. a umožnit jemu nebo oprávněné organizaci provedení záchranného archeologického výzkumu na dotčeném území.
- Pro bezproblémový průběh výzkumu a stavebních prací doporučuje Archeologický ústav Akademie věd ČR, Brno, v.v.i., stavebníkovi splnit oznamovací povinnost alespoň 30 dní před zahájením zemních prací. Na oznámení lze využít formuláře dostupné na <http://arub.cz/informace-pro-stavebniky/index.html>. Mezi náležitosti oznámení patří mimo jiné předpokládané datum zahájení stavební činnosti a její lokalizace formou uvedení parcelních čísel nebo připojení základní projektové dokumentace.
- Výzkum je dle § 22 odst. 1 a 2 zákona č. 20/1987 Sb., o státní památkové péči, v platném znění, prováděn na základě dohody uzavřené mezi investorem stavby a Archeologickým ústavem, AV ČR nebo oprávněnou organizací. V případě nedohody určí

podmínky výzkumu příslušný krajský úřad (srov. § 22 odst. 1 zákona č. 20/1987 Sb., o státní památkové péči, v platném znění).

- Za standardních okolností je záchranný archeologický výzkum prováděn formou dohledu zemních prací, případně formou plošného terénního výzkumu předstihově nebo souběžně se stavební činností. Konkrétní podmínky provedení záchranného archeologického výzkumu jsou blíže specifikovány v příslušné dohodě, uzavřené mezi stavebníkem a Archeologickým ústavem AV ČR nebo oprávněnou organizací dle § 22 odst. 1 zákona č. 20/1987 Sb., o státní památkové péči, v platném znění.
- Úhrada nákladů záchranného archeologického výzkumu se řídí ustanovením § 22 odst. 2 zákona č. 20/1987 Sb., o státní památkové péči, v platném znění.
- Dojde-li během prací k odkrytí archeologických nálezů mimo záchranný archeologický výzkum, je stavebník povinen neprodleně oznámit tento nález příslušnému stavebnímu úřadu a orgánu státní památkové péče a zároveň učinit opatření nezbytná k tomu, aby nálezy nebyly poškozeny nebo zničeny, tj. především v místě nálezu práce přerušit – viz § 176 zákona č. 183/2006 Sb., stavební zákon, v platném znění.

12. Stavba bude prováděna dodavatelsky (dle výběrového řízení). Dodavatelská firma musí být oprávněná k provádění stavebních nebo montážních prací jako předmětu své činnosti podle zvláštních předpisů; při provádění stavby musí být zabezpečeno odborné vedení realizace stavby.

13. Stavebník je povinen oznámit odboru životního prostředí Městského úřadu Žďár nad Sázavou předem termín zahájení stavby.

14. Termín dokončení stavby se stanoví **do 31.12.2025.**

15. Na požeráku bude vhodným způsobem vyznačena úroveň hladiny zásobního prostoru (např. vodočetná lať, smaltovaná tabulka...).

16. V souladu s ustanovením § 115 odst. 1 stavebního zákona Městský úřad Žďár nad Sázavou, odbor životního prostředí, jako příslušný speciální stavební úřad stanoví, že investor stavby v dostatečném předstihu písemně oznámí odboru životního prostředí Městského úřadu Žďár nad Sázavou dokončení výstavby za účelem provedení závěrečné kontrolní prohlídky stavby.

V. stanovuje,

že stavbu je možné užívat pouze na základě kolaudačního souhlasu vydaného podle ustanovení § 122 stavebního zákona. K žádosti o vydání kolaudačního souhlasu je nutné doložit náležitosti stanovené vyhláškou č. 183/2018. o náležitostech rozhodnutí a dalších opatření vodoprávního úřadu a o dokladech předkládaných vodoprávnímu úřadu.

VI. ukládá

dle ustanovení § 59 odst. 3 vodního zákona vlastníkovi vodního díla „**VELKÝ ŽĎÁRSKÝ**“ na pozemcích KN p. č. 5591, 5589/1, 5592, 5595, 5730, 5732, 5815/1, 5330, 5335, 5590, 5817/4 a 5820 v k. ú. Město Žďár **vypracovat** v souladu s vyhláškou č. 216/2011 Sb. o náležitostech manipulačních řádů a provozních řádů vodních děl **manipulační řád** tohoto vodního díla a před podáním žádosti o vydání kolaudačního souhlasu jej předložit vodoprávnímu úřadu ke schválení.

VII. rozhoduje

a) podle ustanovení § 61 odst. 7 vodního zákona o **zařazení stavby vodního díla – „VELKÝ ŽDÁRSKÝ“** do

kategorie III

z hlediska technickobezpečnostního dohledu, a to s přihlédnutím k posudku odborně způsobilé osoby podle § 61 odst. 9 vodního zákona, který vypracoval Ing. Mario Hala, Vodní díla – TBD, a.s. z 18.08.2022

b) o povinnosti zajistit na tomto vodním díle technickobezpečnostní dohled v rozsahu a za podmínek stanovených v ustanovení § 62 vodního zákona a vyhlášce č. 471/2001 Sb. o technickobezpečnostním dohledu nad vodními díly, ve znění pozdějších předpisů.

VIII. nestanovuje

podle ust. § 36 odst. 2 vodního zákona minimální zůstatkový průtok pod rybníkem VELKÝ ŽDÁRSKÝ - rybník je zaústěn do zatrubněného vodního toku.

Účastník řízení dle § 27 odst. 1 správního řádu:

Město Žďár nad Sázavou, Žižkova 227/1, 591 31 Žďár nad Sázavou, IČO 00295841

Odůvodnění:

Městský úřad Žďár nad Sázavou, odbor životního prostředí, obdržel 09.03.2023 žádost města Žďár nad Sázavou, Žižkova 227/1, 591 31 Žďár nad Sázavou, ve věci společného povolení a schválení stavebního záměru stavby vodního díla „REKONSTRUKCE RYBNÍKA VELKÝ ŽDÁRSKÝ“ na pozemcích KN p. č. 5591, 5589/1, 5592, 5595, 5730, 5732, 5815/1, 5330, 5335, 5590, 5817/4 a 5820 v k. ú. Město Žďár, č.h.p. 1-09-01-0070-0-00, vodní tok – bezejmenný vodní tok IDVT 10 239 760, vodní útvar povrchových vod DVL_2120 – Sázava od hráze rybníka Velké Dářko po Nížkovský potok a dále žádost ve věci vydání povolení k nakládání s povrchovými vodami pro toto vodní dílo. Uvedeným dnem byla tato správní řízení zahájena.

Základní údaje o stavbě:

Stavebník: Město Žďár nad Sázavou, Žižkova 227/1, 591 31 Žďár nad Sázavou

Místo stavby: katastrální území Město Žďár, pozemky KN p. č. 5591, 5589/1, 5592, 5595, 5730, 5732, 5815/1, 5330, 5335, 5590, 5817/4 a 5820

Projektant: Ing. Jiří Hermany, Autorizovaný inženýr pro stavby vodního hospodářství a krajinného inženýrství, ČKAIT – 1005181

Popis záměru:

Nakládání s vodami pro VELKÝ ŽDÁRSKÝ - souřadnice stavby v systému S-JTSK: (X: 1115130.4; Y: 641404.5)

- celkový objem akumulované (vzduté) vody – 38 800,0 m³
- délka vzdutí při maximální hladině – 30,00 m
- maximální hladina akumulované (vzduté) vody 587,4 m n.m. Bpv

Jedná se o rekonstrukci rybníka VELKÝ ŽDÁRSKÝ. Účelem rekonstrukce nádrže je primárně posílení její protipovodňové funkce při zachování určitého objemu stálého nadržení.

Sekundárními cíly je posílení rekreačního potenciálu nádrže a zajištění dobrého technického stavu všech objektů.

Členění stavby na objekty a technická a technologická zařízení

SO 01 Rekonstrukce hráze

SO 02 Úprava zátopy břehů

SO 03 Rekonstrukce výpustního objektu

SO 04 Rekonstrukce bezpečnostního přelivu

SO 05 Nouzový přeliv

SO 06 Okružní pěšina

SO 07 Rekonstrukce veřejného osvětlení

Základní údaje

- název rybníka – Velký Žďárský
- charakter rybníka – průtočný
- zdroj vody – bezejmenný vodní tok IDVT 10 239 760, zaústěná dešťová kanalizace
- plocha povodí 1,09 km²
- návrhový průtok Q – 5,23m³/s
- průměrný dlouhodobý průtok – 2,5 l/s

Parametry rybniční kotliny

- kóta hladiny zásobního prostoru H_n – 586,55 m n.m.
- kóta maximální hladiny H_{max} – 587,40 m n.m.
- plocha rybníka při H_n – 42 270 m²
- objem nádrže při H_n – 38 800 m³
- objem nádrže při H_{max} – 75 880 m³
- délka vzdutí při H_n – 285 m

Parametry nádrže

- typ hráze – zemní, sypaná
- druh hráze – homogenní
- směrové oblouky, přímá s 1 obloukem
- druh hráze dle umístění – nepravidelná
- kóta spodní výpusti – dno požeráku – 583,55 m n.m.
- kóta spodní výpusti – dno šachty dešťové kanalizace, do které je spodní výpust' zaústěna - 583,42 m n.m.
- kóta koruny hráze – 588,10 m n.m.
- maximální výška hráze - 3,5 m
- šířka koruny hráze – 3,00 m
- sklon návodního svahu – min. 1:3
- sklon vzdušného svahu – 1:2
- délka hráze – 215 m stávající část, 59, m dosypávána část
- opevnění návodního svahu – makadam 63 – 125 mm, tl. 300 mm, plus přechodový filtr
- opevnění vzdušného svahu – ohumusování a osetí
- vypouštěcí zařízení – železobetonový uzavřený požerák s předsazeným vtokem
- bezpečnostní zařízení – bezpečnostní přeliv (trubní) + nouzový přeliv (přímý korunový)

Vytěžené sedimenty budou uloženy na pozemky KN p. č. 806, 808, 804, 718, 721/1, 802, 800, 799, 715/2, 715/1, 797, 716/1, 720, 717/1, 719, 722 a 723 v k. ú. Zubří u Nového Města na Moravě.

Další podrobnosti jsou uvedeny v projektové dokumentaci, kterou v srpnu 2022 vypracoval Ing. Jiří Hermany, Autorizovaný inženýr pro stavby vodního hospodářství a krajinného inženýrství, ČKAIT - 005181.

Vzhledem k tomu, že investor nepředložil všechny potřebné podklady stanovené vyhláškou č. 503/2003 Sb., o podrobnější úpravě územního rozhodování, územního opatření a stavebního řádu a vyhláškou č. 183/2018 Sb. bylo zahájené řízení 27.03.2023 pod č.j. ŽP/511/23/MB/1 přerušeno do doby doložení požadovaných dokladů, požadované doklady byly doloženy 10.08.2023.

Na základě výše uvedeného Městský úřad Žďár nad Sázavou, odbor životního prostředí uvědomil 11.08.2023 pod č. j. ŽP/511/23/MB/1 o zahájení stavebního řízení s tím, že v souladu s ustanovením § 115 odst. 8 vodního zákona a § 112 odst. 2 stavebního zákona mohly dotčené orgány uplatnit závazná stanoviska a účastníci řízení mohli uplatnit své námítky ve lhůtě 15 ti dnů ode dne doručení tohoto uvědomění s upozorněním, že k později uplatněným se nepřihlíží. Do podkladů rozhodnutí bylo možno nahlédnout u Městského úřadu Žďár nad Sázavou, odboru životního prostředí, Žižkova 227/1, III. patro, v pondělí a ve středu od 08:00 h do 17:00 h, v ostatní dny (úterý, čtvrtek, pátek od 08:00 h do 14:30 h) - po předchozí telefonické dohodě. Této možnost žádný z účastníků řízení ani dotčených orgánů nevyužil.

Žádost byla doložena všemi povinnými doklady dle přílohy č. 1 k vyhlášce č. 183/2018 Sb., a příloze č. 6 k vyhlášce č. 503/2006 Sb.

Vzhledem k tomu, že bylo požádáno o vydání dvou rozhodnutí byla tato rozhodnutí vydána v jediném rozhodnutí, tak jak to umožňuje vodní zákon.

K žádosti bylo doloženo:

- projektová dokumentace, kterou v srpnu 2022 vypracoval Ing. Jiří Hermany, Autorizovaný inženýr pro stavby vodního hospodářství a krajinného inženýrství, ČKAIT - 005181
- informace o parcelách
- vyjádření MěÚ Žďár nad Sázavou, odbor komunálních služeb z 29.06.2023, č.j. KS/505/23/MD
- závazné stanovisko orgánu územního plánování MěÚ Žďár nad Sázavou, odbor stavební a územního plánování z 09.08.2022, č.j.: SÚP/1484/22/IS
- závazné stanovisko MěÚ Žďár nad Sázavou, odbor stavební a územního plánování z 07.02.2023, č.j.: SÚP/378/23/Ře-2
- stanovisko GasNet Služby z 19.04.2023, zn. 5002808487
- vyjádření EG.D, a.s. z 18.05.2023, zn. J13947-27088451
- vyjádření CETIN a.s. z 19.04.2023, č.j. 114634/23
- vyjádření VODÁRENSKÁ AKCIOVÁ SPOLEČNOST, a.s. z 23.08.2022, č.j. ZR/2984/2022-Še
- vyjádření SATT a.s. z 10.08.2023
- posudek o TBD a zařazení vodního díla do III. kategorie z 18.08.2022
- závazná stanoviska a vyjádření MěÚ Žďár nad Sázavou, odbor životního prostředí z 07.03.2022, č.j. ŽP/288/22/MC, z 09.08.2022, Č.J.. žp/1195/22/MC
- závazné stanovisko k zásahu do VKP MěÚ Žďár nad Sázavou, odbor životního prostředí z 29.08.2022, č.j. ŽP/1201/22/Ma-3, z 29.09.2022, č.j. ŽP/1380/22/MA-3
- souhlas k trvalému odnětí zemědělské půdy MěÚ Žďár nad Sázavou, odbor životního prostředí z 12.09.2022, č.j. ŽP/1184/22/SJ
- stanovisko Povodí Vltavy, státní podnik z 14.09.2022, zn. PVL-65269/2022/240
- souhlas k použití sedimentů MěÚ Nové Město na Moravě z 16.09.2022, č.j. MUNNMN/21286/2022/3
- vyjádření Archeologický ústav AV ČR z 21.02.2022, č.j. ARUB/1526/2022
- vyjádření Národního památkového ústavu z 21.02.2022, č.j.: NPU-372/15272/2022
- stanovisko ČD – Telematika a.s., 22.02.2022, č.j. 1202204114
- vyjádření ČEPOS, a.s. z 22.02.2022, zn. 01849/2022/CEPS

- rozbory sedimentu
- souhlas s uložením sedimentu
- plán kontrolních prohlídek
- pověření

Pro vodní dílo byl doložen posudek o potřebě, popřípadě návrhu podmínek provádění technickobezpečnostního dohledu na vodním díle, zpracovaný odborně způsobilou osobou pověřenou k tomu Ministerstvem zemědělství (VODNÍ DÍLA – TBD a.s.) z 18.08.2022. Na základě tohoto posudku byla stavba vodního zařazena do kategorie III z hlediska technickobezpečnostního dohledu podle rizika ohrožení lidských životů, možných škod na majetku v přilehlém území a ztrát z omezení funkcí a užitků ve veřejném zájmu a dále byla také uložena povinnost zajistit na této nádrži technickobezpečnostní dohled v základním rozsahu a za podmínek stanovených v ustanovení § 62 vodního zákona a vyhlášce č. 471/2001 Sb. o technickobezpečnostním dohledu nad vodními díly, ve znění pozdějších předpisů.

Uvedený záměr je možný, protože lze předpokládat, že tímto záměrem nedojde ke zhoršení potenciálu vodního, a že nebude mít za následek nedosažení dobrého stavu. Toto hodnocení je uvedeno v předloženém stanovisku Povodí Vltavy, státní podnik z 14.09.2022, zn. PVL-65269/2022/240, vydaném na základě ustanovení § 54 odst. 4 vodního zákona, a vychází z posouzení souladu daného záměru s platným Národním plánem povodí Labe a Plánem dílčího povodí Dolní Vltavy.

Městský úřad Žďár nad Sázavou, odbor rozvoje a územního plánování pro tuto stavbu vydal závazné stanovisko podle ustanovení § 96b stavebního zákona z 09.08.2022, č.j.: SÚP/1484/22/IS.

Podle ust. § 36 odst. 2 vodního zákona nebyl stanoven minimální zůstatkový průtok pod rybníkem z důvodu zatrubněného vodního roku pod rybníkem

V řízení o vydání společného povolení bylo zkoumáno, zda mohou být přímo dotčena práva osob, která vyplývají z vlastnictví stavby na pozemku, na kterém má být stavba prováděna a dále zda mohou být přímo dotčena práva odpovídající věcnému břemenu k tomuto pozemku nebo stavbě. Dále bylo zkoumáno, zda mohou být přímo dotčena práva osob, která vyplývají z vlastnictví sousedního pozemku nebo stavby na něm a zda mohou být přímo dotčena práva odpovídající věcnému břemenu k sousednímu pozemku. Na základě toho byl stanoven okruh účastníků tohoto řízení v souladu s ustanovením § 109 stavebního zákona, což v daném případě znamená, že toto právo přísluší vedle stavebníka a vlastníků pozemků, na kterých se stavba nachází, tj. pozemky KN p. č. 5591, 5589/1, 5592, 5595, 5730, 5732, 5815/1, 5330, 5335, 5590, 5817/4 a 5820 v k. ú. Město Žďár, pozemky pro uložení sedimentu KN p. č. 806, 808, 804, 718, 721/1, 802, 800, 799, 715/2, 715/1, 797, 716/1, 720, 717/1, 719, 722 a 723 v k. ú. Zubří u Nového Města na Moravě i těm vlastníkům pozemků a staveb, kteří mají společnou hranici se stavebními pozemky v místě realizované stavby (tj. pozemky KN p. č. 3807.4006/1, 5041/1, 5293/1, 5293/3, 5294, 5295, 5299, 5302, 5306, 5309, 5312, 5315, 5316, 5318, 5320, 5323, 5326, 5329, 5330, 5333/1, 5336, 5342/1, 5343, 5585, 5586, 5587, 5588, 5590, 5593, 5594, 5596, 5597, 5598/1, 5598/2, 5602, 5603, 5604, 5609, 5610, 5611/1, 5627, 5644, 5645, 5646, 5647, 5653, 5654, 5655, 5656, 5657, 5658, 5659, 5660, 5672, 5673, 5685, 5686, 5687, 5688, 5689, 5690, 5691, 5692, 5704, 5713, 5714, 5715, 5716, 5717, 5718, 5719, 5720, 5721, 5725/2, 5726, 5727, 5728, 5729, 5731, 5733, 5734, 5735/1, 5735/2, 5736, 5739, 5750, 5751, 5753/1, 5755/2, 5755/3, 5756, 5757, 5758, 5759, 5760, 5761, 5762, 5763, 5764, 5765, 5766, 5767, 5768, 5769, 5770, 5771, 5772, 5773, 5774, 5775, 5776, 5777, 5778, 5779, 5780, 5781, 5782, 5783, 5784, 5785, 5786, 5787, 5788, 5789, 5790, 5791, 5792, 5793, 5794, 5795, 5796, 5797, 5798, 5799,

5800, 5801, 5802, 5803, 5804, 5805, 5806, 5807, 5808, 5809, 5810, 5811, 5812, 5813, 5814, 5815/2, 5816, 5817/1, 5818, 5821, 5822/1, 5823 v katastrálním území Město Žďár). Vlastnictví ani jiná práva k dalším nemovitostem nemohou být tímto rozhodnutím přímo dotčena. Dále byl okruh účastníků řízení rozšířen o správce toku tj. Povodí Vltavy, státní podnik, správce sítí tj. EG.D, a.s., VODÁRENSKÁ AKCIOVÁ SPOLEČNOST, a.s., SATT a.s.).

Seznam všech účastníků řízení:

Město Žďár nad Sázavou, EG.D, a.s., VODÁRENSKÁ AKCIOVÁ SPOLEČNOST, a.s., SATT a.s., vlastníci těchto pozemků a staveb na nich v katastrálním území Město Žďár, pozemky KN p. č. 3807.4006/1, 5041/1, 5293/1, 5293/3, 5294, 5295, 5299, 5302, 5306, 5309, 5312, 5315, 5316, 5318, 5320, 5323, 5326, 5329, 5330, 5333/1, 5336, 5342/1, 5343, 5585, 5586, 5587, 5588, 5590, 5593, 5594, 5596, 5597, 5598/1, 5598/2, 5602, 5603, 5604, 5609, 5610, 5611/1, 5627, 5644, 5645, 5646, 5647, 5653, 5654, 5655, 5656, 5657, 5658, 5659, 5660, 5672, 5673, 5685, 5686, 5687, 5688, 5689, 5690, 5691, 5692, 5704, 5713, 5714, 5715, 5716, 5717, 5718, 5719, 5720, 5721, 5725/2, 5726, 5727, 5728, 5729, 5731, 5733, 5734, 5735/1, 5735/2, 5736, 5739, 5750, 5751, 5753/1, 5755/2, 5755/3, 5756, 5757, 5758, 5759, 5760, 5761, 5762, 5763, 5764, 5765, 5766, 5767, 5768, 5769, 5770, 5771, 5772, 5773, 5774, 5775, 5776, 5777, 5778, 5779, 5780, 5781, 5782, 5783, 5784, 5785, 5786, 5787, 5788, 5789, 5790, 5791, 5792, 5793, 5794, 5795, 5796, 5797, 5798, 5799, 5800, 5801, 5802, 5803, 5804, 5805, 5806, 5807, 5808, 5809, 5810, 5811, 5812, 5813, 5814, 5815/2, 5816, 5817/1, 5818, 5821, 5822/1, 5823

V řízení o povolení k nakládání s povrchovými vodami byl okruh účastníků řízení stanoven v souladu s ustanovením § 115 vodního zákona, tzn., že účastníkem tohoto řízení je žadatel, správce vodního toku.

Podmínky a požadavky obsažené v doložených stanoviscích, týkající se povolované stavby a povolení k nakládání s vodami, byly zahrnuty do podmínek tohoto rozhodnutí.

Vzhledem k tomu, že investor předložil všechny potřebné podklady stanovené vyhláškou č. 183/2018 o náležitostech rozhodnutí a dalších opatření vodoprávního úřadu a o dokladech předkládaných vodoprávnímu úřadu, a protože ze strany účastníků řízení ani dotčených orgánů nebyly vzneseny připomínky, které by bránily vydání povolení, vydal Městský úřad Žďár nad Sázavou, odbor životního prostředí, toto rozhodnutí.

Poučení účastníků

Proti tomuto rozhodnutí může dle ustanovení § 81 a následně správního řádu účastník řízení podat ve lhůtě 15 dnů ode dne jeho oznámení odvolání ke Krajskému úřadu Kraje Vysočina se sídlem v Jihlavě, Žižkova 57, podáním učiněným u Městského úřadu Žďár nad Sázavou, odboru životního prostředí, Žižkova 1. V odvolání uvede, v jakém rozsahu se rozhodnutí napadá a dále namítaný rozpor s právními předpisy nebo nesprávnost rozhodnutí nebo řízení, jež mu předcházelo. Odvolání se podává v počtu 1 ks stejnopisů. Nepodá-li účastník potřebný počet stejnopisů, vyhotoví je na jeho náklady Městský úřad Žďár nad Sázavou, odbor životního prostředí. Včas podané a přípustné odvolání má odkladný účinek. Odvolání jen proti odůvodnění rozhodnutí je nepřípustné.

Ing. Jaroslav D O U B E K
vedoucí odboru

Přílohy pro stavebníka:

1. ověřená projektová dokumentace – po nabytí právní moci tohoto rozhodnutí
2. štítek „Stavba povolena“ – po nabytí právní moci tohoto rozhodnutí

Investor dle ustanovení § 5 odst. 1 zákona č. 634/2004 Sb. o správních poplatcích, ve znění Investor je, dle ustanovení § 8 odst. 1 písm. c) zákona č. 634/2004 Sb. o správních poplatcích, ve znění pozdějších předpisů, osvobozen od poplatku.

Městský úřad Žďár nad Sázavou se žádá o vyvěšení tohoto rozhodnutí na úřední desce Městského úřadu Žďár nad Sázavou a taktéž na elektronické úřední desce po dobu stanovenou zákonem (15 dnů, poslední den této lhůty je dne doručení) a poté o zaslání potvrzení o vyvěšení Městskému úřadu Žďár nad Sázavou, odboru životního prostředí, Žižkova 227/1, Žďár nad Sázavou.

Úřední deska Městského úřadu Žďár nad Sázavou

Vyvěšeno dne:

Sejmuto dne:

Podpis a razítko oprávněné osoby, která potvrzuje vyvěšení a sejmutí oznámení.

Elektronická úřední deska Městského úřadu Žďár nad Sázavou

Vyvěšeno dne:

Sejmuto dne:

Podpis a razítko oprávněné osoby, která potvrzuje vyvěšení a sejmutí oznámení.

Rozdělovník - doručí se

účastníci řízení dle ustanovení § 27 odst. 1 správního řádu (do DS)

Město Žďár nad Sázavou, Žižkova 227/1, 591 31 Žďár nad Sázavou

účastníci řízení (doručeno veřejnou vyhláškou - jmenovitě)

EG.D, a.s., Lidická 1873/36, 602 00 Brno

VODÁRENSKÁ AKCIOVÁ SPOLEČNOST, a.s., Soběšická 820/156, 638 00 Brno

SATT a.s., Okružní 11, 591 01 Žďár nad Sázavou

účastníci řízení dle ustanovení § 109 písm. e) a f) stavebního zákona: (doručeno veřejnou vyhláškou)

vlastníci těchto pozemků a staveb na nich v katastrálním území Město Žďár, pozemky KN p. č. 3807.4006/1, 5041/1, 5293/1, 5293/3, 5294, 5295, 5299, 5302, 5306, 5309, 5312, 5315, 5316, 5318, 5320, 5323, 5326, 5329, 5330, 5333/1, 5336, 5342/1, 5343, 5585, 5586, 5587, 5588, 5590, 5593, 5594, 5596, 5597, 5598/1, 5598/2, 5602, 5603, 5604, 5609, 5610, 5611/1, 5627, 5644, 5645, 5646, 5647, 5653, 5654, 5655, 5656, 5657, 5658, 5659, 5660, 5672, 5673, 5685, 5686, 5687, 5688, 5689, 5690, 5691, 5692, 5704, 5713, 5714, 5715, 5716, 5717, 5718, 5719, 5720, 5721, 5725/2, 5726, 5727, 5728, 5729, 5731, 5733, 5734, 5735/1, 5735/2, 5736, 5739, 5750, 5751, 5753/1, 5755/2, 5755/3, 5756, 5757, 5758, 5759, 5760, 5761, 5762, 5763, 5764, 5765, 5766, 5767, 5768, 5769, 5770, 5771, 5772, 5773, 5774, 5775, 5776, 5777, 5778, 5779, 5780, 5781, 5782, 5783, 5784, 5785, 5786, 5787, 5788, 5789, 5790, 5791, 5792, 5793, 5794, 5795, 5796, 5797, 5798, 5799, 5800, 5801, 5802, 5803, 5804, 5805, 5806, 5807, 5808, 5809, 5810, 5811, 5812, 5813, 5814, 5815/2, 5816, 5817/1, 5818, 5821, 5822/1, 5823

Úřady pro vyvěšení a podání zprávy o datu vyvěšení a sejmutí (doručení jednotlivě)

Městský úřad Žďár nad Sázavou, Žižkova 227/1, 591 31 Žďár nad Sázavou - podatelna

Dotčené orgány

Městský úřad Žďár nad Sázavou, odbor strategického rozvoje a investic, odbod stavební a územního plánování, odbor životního prostředí – odpadové hospodářství, ZPF, orgán ochrany přírody, Žižkova 227/1, 591 31 Žďár nad Sázavou – vnitřní poštou

Městský úřad Nové Město na Moravě, odbor stavební a životního prostředí, Vratislavovo náměstí 103, 592 31 Nové Město na Moravě – DS

Archeologický ústav AV ČR, Čechyňská 363/19, 602 00 Brno - DS

Národní památkový ústav, Hradecká 6, 588 56 Telč - DS

Na vědomí – DS

Povodí Vltavy, státní podnik, Grafická 36, 15 21 Praha 5