Dokladová část - vyjádření DOSS a vl.IS
2012 187 - Pěší trasy podél barokního mostu
DUR / DSP

P...	Název	Druhý název	Ulice s čísly	Místo sídla	Př./Odes. (D...	Poznámka	1. datum v...	Značka	1. platnos.	1. poznámka
1	Ministerstvo dopravy		Nábř. L. Svobody 1222/12	Praha	23.1.2013	Poštou	20.2.2013	12/2013-910-IPK/10	20.2.2015	Souhlasí s DUR
2	Krajský úřad Kraje Vysočina	Odbor dopravy a silničního hospodářství	Žižkova 57	Jihlava	23.1.2013	Poštou	19.2.2013	KUJI 5966/2013-Sk/V/23	19.2.2015	Souhlasí - za předpokladu splnění uvedených podmínek
3	Město Žďár nad Sázavou		Žižkova 227/1	Žďár nad Sázavou 1	23.1.2013	Poštou	8.2.2013	5301/2013/RÚP/55/Zá	8.2.2015	Souhlasí
4	Městský úřad Žďár nad Sázavou	Odbor dopravy	Žižkova 227/1	Žďár nad Sázavou	23.1.2013	Poštou	30.1.2013	OD/104/13LK	30.1.2015	K umístění stavby nemá připomínek.Pro realizaci stanoveny podmínky.
5	Městský úřad Žďár nad Sázavou	Odbor komunálních služeb	Žižkova 227/1	Žďár nad Sázavou	23.1.2013	Poštou	14.2.2013	KS/110/13/MD	14.2.2015	Souhlasí za dodržení uvedených podmínek
6	Městský úřad Žďár nad Sázavou	Odbor rozvoje a územního plánování	Žižkova 227/1	Žďár nad Sázavou	23.1.2013	Poštou				Za objednatele se nebudou vyjadřovat.
7	Městský úřad Žďár nad Sázavou	Odbor stavební	Žižkova 227/1	Žďár nad Sázavou	23.1.2013	Poštou				Nevyjadřují se budou vydávat územní rozhodnutí.
8	Městský úřad Žďár nad Sázavou	Odbor životního prostředí	Žižkova 227/1	Žďár nad Sázavou	23.1.2013	Poštou	5.2.2013	ŽP/163/13/MM	5.2.2015	Souhlasí- za předpokladu dodržení uvedených podmínek
9	Hasičský záchranný sbor kraje Vysočina	územní odbor Žďár nad Sázavou	Jamská 4	Žďár nad Sázavou	23.1.2013	Poštou	29.1.2013	HSJI-447-2/ZR-2013	29.1.2015	Souhlasí
10	Krajská hygienická stanice kraje Vysočina se sídlem v Jihlavě	územní pracoviště Žďár nad Sázavou	Tyršova 3	Žďár nad Sázavou	23.1.2013	Poštou	11.2.2013	KHSV/01644/2013/ZR/HOK/Šik	11.2.2015	Souhlasí
11	NIPI ČR, o.s.	Krajské konzultační středisko Vysočina	Havlíčkova 4481/44	Jihlava	23.1.2013	Poštou	12.2.2013	013130011	12.2.2015	DUR-souhlasí za podmínek, že připomínky budou začleněny do DSP
12	Policie ČR, Krajské ředitelství policie KV	Odbor služby dopravní policie	Vrchlického 46	Jihlava	23.1.2013	Poštou	20.2.2013		20.2.2015	Souhlasí za předpokladu dodržení podmínek
13	Ředitelství silnic a dálnic ČR	Správa Jihlava	Kosovská 4951	Jihlava	23.1.2013	Poštou	25.2.2013		25.2.2015	Souhlasí
14	Správa CHKO Žďárské vrchy		Brněnská 39	Žďár nad Sázavou	23.1.2013	Poštou	25.2.2013	297/ZV/2013	25.2.2015	Souhlasí
15	E.ON Česká republika, s.r.o.		F. A. Gerstnera 2151/6	České Budějovice	23.1.2013	Poštou	12.2.2013	J13953-Z061304424	12.2.2015	Souhlasí
16	JMP Net, s.r.o.		Plynárenská 499/1	Brno	23.1.2013	Podatelna	5.2.2013	5000742315	5.2.2015	Souhlasí
17	KINSKÝ Žďár, a.s.		Zámek 1/1	Žďár nad Sázavou	23.1.2013	Poštou	31.1.2013		31.1.2015	Souhlasí - za předpokladu splnění uvedených podmínek
18	Povodí Vltavy, s.p.	závod Dolní Vltava	Grafická 36	Praha 5	23.1.2013	Poštou	25.2.2013	11803/2013-242-Gá	25.2.2015	Souhlasí za předpokladu splnění podmínek
19	SATT a.s.		Okružní 11	Žďár nad Sázavou	23.1.2013	Poštou	15.2.2013			V území stavby se nenachází sítě SATT
20	Telefónica Czech republic, a.s.		Za Brumlovkou 266/2	Praha 4	23.1.2013	WEB	18.2.2013	527404/13	18.2.2015	Souhlasí s podmínkami - vyjádření k DUR
20	Telefónica Czech republic, a.s.		Za Brumlovkou 266/2	Praha 4	19.2.2013	WEB	19.2.2013	528350/13	19.2.2015	Souhlasí s podmínkami - vyjádření k DSP
21	VODÁRENSKÁ AKCIOVÁ SPOLEČNOST, a. s.	Divize Žďár nad Sázavou	Studentská 1133	Žďár nad Sázavou	23.1.2013	Poštou	19.2.2013	ZR/458/2013-Še	19.2.2015	Souhlasí za podmínek písemného souhlasu SVK Žďársko
22	Ředitelství silnic a dálnic ČR	Odbor přípravy staveb Brno	Šumavská 33	Brno	30.1.2013	Podatelna	14.2.2013	371/11300/2013	14.2.2015	Souhlasí
23	Svaz vodovodů a kanalizací Žďársko		Vodárenská 2/244	Žďár nad Sázavou			27.2.2013			Souhlasí za podmínky uzavření Dohody

© Asseco Solutions, a.s.

Ministerstvo dopravy

nábřeží Ludvíka Svobody 1222/12
PO BOX 9, 110 15 Praha 1

PK OSSENDORF s.r.o.
Ing. Michal Rak
Tomešova 1
602 00 Brno

Váš dopis zn. / ze dne	Naše značka	Vyřizuje / linka	Praha
	12/2013-910-IPK/10	Jeřábek Jan Ing. / 225131231	20. 2. 2013

Věc : Silnice I/37 Žďár nad Sázavou - **Pěší trasy podél barokního mostu**

Ministerstvo dopravy jste dopisem č.j. 2013/003/0009 ze dne 23. 1. 2013 požádali o vydání závazného stanoviska v územním řízení výše uvedené stavby podle ustanovení § 40 odst. 2 písm. g) zákona č. 13/1997 Sb., o pozemních komunikacích, ve znění pozdějších předpisů.

K dokumentaci pro územní rozhodnutí se z hlediska řešení silnice I/37 vyjádřil Odbor přípravy staveb Brno Ředitelství silnic a dálnic ČR dopisem zn. 000371/11300/2013 ze dne 14. února 2013. Požadujeme respektování tohoto vyjádření a při splnění této podmínky souhlasíme s vydáním územního rozhodnutí.

Zaslanou dokumentaci jsme si ponechali.

Ing. Josef Kubovský
ředitel
Odbor infrastruktury a územního plánu

Ověřovací doložka konverze na žádost do dokumentu v listinné podobě

Ověřuji pod pořadovým číslem **44817017-16619-130225110742**, že tento dokument v listinné podobě, který vznikl převedením z dokumentu obsaženého v datové zprávě, skládajícího se z 1 listů, se shoduje s obsahem dokumentu, jehož převedením vznikl.

Autorizovanou konverzí dokumentu se nepotvrzuje správnost a pravdivost údajů obsažených v dokumentu a jejich soulad s právními předpisy.

Obsah předložené datové zprávy k provedení autorizované konverze byl ve shodě se záznamy Informačního systému datových schránek. Tato datová zpráva s číslem 122994857 byla systémem přenesena dne 20.02.2013 v 15:15:05. Platnost datové zprávy byla ověřena dne 25.02.2013 v 11:07:50. Datová zpráva byla opatřena zaručenou elektronickou značkou založenou na kvalifikovaném systémovém certifikátu vydaném akreditovaným poskytovatelem certifikačních služeb. Údaje o zaručené elektronické značce: číslo kvalifikovaného systémového certifikátu **15 33 1E**, certifikát byl vydán **PostSignum Qualified CA 2, Česká pošta, s.p. [IČ 47114983]** pro **Informační systém datových schránek - produkční prostředíMinisterstvo vnitra ČR-kancelář vrchního ředitele sekce pro informatiku a eGoverment [IČ 00007064]**. Elektronická značka byla označena časovým razítkem. Datum a čas **20.02.2013 16:18:39**, číslo kvalifikovaného časového razítka **14 C0 BD**, časové razítko bylo vydáno **PostSignum Qualified CA 2, Česká pošta, s.p. [IČ 47114983]**.

Odesílající datová schránka:
Název: Ministerstvo dopravy
Adresa: nábř. Ludvíka Svobody 1222/12, 11015 Praha, CZ
ID datové schránky: n75aau3
Typ uživatele: Nezjištěno

Vstupující dokument obsažený v datové zprávě byl podepsán zaručeným elektronickým podpisem založeným na kvalifikovaném certifikátu vydaném akreditovaným poskytovatelem certifikačních služeb a platnost zaručeného elektronického podpisu byla ověřena dne 25.02.2013 v 11:08:04. Zaručený elektronický podpis byl shledán platným (dokument nebyl změněn) a ověření platnosti kvalifikovaného certifikátu bylo provedeno vůči seznamu zneplatněných kvalifikovaných certifikátů vydanému k datu 25.02.2013 10:16:50. Údaje o zaručeném elektronickém podpisu: číslo kvalifikovaného certifikátu **14 6A BB**, kvalifikovaný certifikát byl vydán akreditovaným poskytovatelem certifikačních služeb **PostSignum Qualified CA 2, Česká pošta, s.p. [IČ 47114983]** pro podepisující osobu (označující osobu) **Ing. Josef Kubovský, ředitel odboru, odbor silniční infrastruktury, 5339, Ministerstvo dopravy [IČ 66003008]**. Elektronický podpis nebyl označen časovým razítkem.

Subjekt, který autorizovanou konverzi dokumentu provedl:
Jihomoravský kraj

Datum vyhotovení ověřovací doložky:
25.02.2013

Jméno, příjmení a podpis osoby, která autorizovanou konverzi dokumentu provedla:
Silvie Hrubešová

Otisk úředního razítka:

KRAJSKÝ ÚŘAD JIHOMORAVSKÉHO KRAJE

44817017-16619-130225110742

Poznámka:

Kontrolu této ověřovací doložky lze provést v centrální evidenci ověřovacích doložek přístupné způsobem umožňujícím dálkový přístup na adrese https://www.czechpoint.cz/overovacidolozky.

KRAJSKÝ ÚŘAD KRAJE VYSOČINA
Odbor dopravy a silničního hospodářství
Žižkova 57, 587 33 Jihlava, Česká republika

PK OSSENDORF s.r.o.
Projektová kancelář dopravních staveb
Tomešova 1
602 00 Brno

Váš dopis značky/ze	Číslo jednací	Vyřizuje/telefon	V Jihlavě dne
	KUJI 5966/2013-Sk/V/23 ODSH 33/2013	Ing. Lucie Skoumalová 564 602 245	2013-02-19

Pěší trasy podél barokního mostu, Žďár nad Sázavou - stanovisko k územnímu řízení a ke stavebnímu řízení

Krajský úřad Kraje Vysočina, Odbor dopravy a silničního hospodářství obdržel dne 25. 01. 2013 Vaši žádost o stanovisko k projektu k územnímu řízení a ke stavebnímu řízení „Pěší trasy podél barokního mostu, Žďár nad Sázavou" pro investora akce Město Žďár, Žižkova 27/1, 591 01 Žďár nad Sázavou.
Krajský úřad Kraje Vysočina, Odbor dopravy a silničního hospodářství (dále jen „krajský úřad") vykonává působnost silničního správního úřadu a speciálního stavebního úřadu ve věcech silnic I. tříd dle § 40 odst. 3 písm. d) zákona č. 13/1997 Sb., o pozemních komunikacích, ve znění pozdějších předpisů (dále jen „zákon o pozemních komunikacích").

1. Pěší trasy podél barokního mostu jsou v projektové dokumentaci vedeny podél silnice I/37 v silničním ochranném pásmu silnice I. třídy v k.ú. Zámek Žďár. Dle § 30 odst. 3 zákona o pozemních komunikacích činí silniční ochranné pásmo 50 metrů od osy vozovky. Z tohoto důvodu je nutné před umístěním této pěší trasy podél barokního mostu požádat krajský úřad o povolení umístění chodníku a parkoviště v silničním ochranném pásmu silnice I/37 ve smyslu § 32 zákona o pozemních komunikacích.
2. Před vydáním územního rozhodnutí je nutné požádat krajský úřad v souladu s ustanovením § 10 odst. 4 zákona o pozemních komunikacích o povolení zřízení sjezdu na silnici I/37. K žádosti je třeba doložit souhlas vlastníka dotčené pozemní komunikace, tj. Ředitelství silnic a dálnic ČR, Správy Jihlava a souhlas příslušného orgánu Policie ČR.
3. Pokud v rámci stavby dojde k umístění nových inženýrských sítí do silnice I/37 je třeba požádat krajský úřad v souladu s ustanovením § 25 odst. 6 písm. d) zákona o pozemních komunikacích o povolení zvláštního užívání silnice za účelem umístění inženýrských sítí.
4. Při realizaci stavby je třeba požádat o povolení zvláštního užívání dle § 25 odst. 6 písm. c) bod 3 zákona o pozemních komunikacích – provádění stavebních prací nebo o povolení zvláštního užívání dle § 25 odst. 6 písm. c) bod 2 zákona o pozemních komunikacích – umísťování, skládání a nakládání věcí nebo materiálů nesloužících k údržbě nebo opravám těchto komunikací.

K žádostem o povolení zvláštního užívání je třeba doložit souhlas příslušného orgánu Policie ČR, tj. Policie ČR Žďár nad Sázavou, jestliže může zvláštní užívání ovlivnit bezpečnost

nebo plynulost silničního provozu (podmínka č. 4) a souhlas vlastníka dotčené pozemní komunikace, tj. Ředitelství silnic a dálnic ČR, Správy Jihlava (podmínka č. 3 a 4).

5. Pokud bude nutné po dobu realizace stavby osazení dopravního značení na silnici I/37, je třeba požádat krajský úřad o stanovení přechodné úpravy provozu.

Jednotlivé formuláře žádostí jsou k dispozici na stránkách Kraje Vysočina www.kr-vysocina.cz (odkaz na Krajský úřad – Dokumenty odborů krajského úřadu – Odbor dopravy a silničního hospodářství – Formuláře odboru dopravy a silničního hospodářství).

Za splnění výše uvedených podmínek k předložené projektové dokumentaci nemáme připomínek.

Otisk úředního razítka

Ing. Lucie Skoumalová
úředník odboru dopravy a silničního hospodářství

Ověřovací doložka konverze na žádost do dokumentu v listinné podobě

Ověřuji pod pořadovým číslem **44816746-16619-130225110414**, že tento dokument v listinné podobě, který vznikl převedením z dokumentu obsaženého v datové zprávě, skládajícího se z **2** listů, se shoduje s obsahem dokumentu, jehož převedením vznikl.

Autorizovanou konverzí dokumentu se nepotvrzuje správnost a pravdivost údajů obsažených v dokumentu a jejich soulad s právními předpisy.

Obsah předložené datové zprávy k provedení autorizované konverze byl ve shodě se záznamy Informačního systému datových schránek. Tato datová zpráva s číslem 122895987 byla systémem přenesena dne 20.02.2013 v 09:24:31. Platnost datové zprávy byla ověřena dne 25.02.2013 v 11:04:20. Datová zpráva byla opatřena zaručenou elektronickou značkou založenou na kvalifikovaném systémovém certifikátu vydaném akreditovaným poskytovatelem certifikačních služeb. Údaje o zaručené elektronické značce: číslo kvalifikovaného systémového certifikátu **15 33 1E**, certifikát byl vydán **PostSignum Qualified CA 2, Česká pošta, s.p. [IČ 47114983]** pro **Informační systém datových schránek - produkční prostředíMinisterstvo vnitra ČR-kancelář vrchního ředitele sekce pro informatiku a eGoverment [IČ 00007064]**. Elektronická značka byla označena časovým razítkem. Datum a čas **20.02.2013 12:28:57**, číslo kvalifikovaného časového razítka **14 C0 C1**, časové razítko bylo vydáno **PostSignum Qualified CA 2, Česká pošta, s.p. [IČ 47114983]**.

Odesílající datová schránka:
Název: Kraj Vysočina
Adresa: Žižkova 1882/57, 58733 Jihlava, CZ
ID datové schránky: ksab3eu
Typ uživatele: Nezjištěno

Vstupující dokument obsažený v datové zprávě byl podepsán zaručeným elektronickým podpisem založeným na kvalifikovaném certifikátu vydaném akreditovaným poskytovatelem certifikačních služeb a platnost zaručeného elektronického podpisu byla ověřena dne 25.02.2013 v 11:04:33. Zaručený elektronický podpis byl shledán platným (dokument nebyl změněn) a ověření platnosti kvalifikovaného certifikátu bylo provedeno vůči seznamu zneplatněných kvalifikovaných certifikátů vydanému k datu 25.02.2013 05:52:12. Údaje o zaručeném elektronickém podpisu: číslo kvalifikovaného certifikátu **00 A3 F8 1F**, kvalifikovaný certifikát byl vydán akreditovaným poskytovatelem certifikačních služeb **I.CA - Qualified Certification Authority, 09/2009, První certifikační autorita, a.s.** pro podepisující osobu (označující osobu) **Ing. Lucie Skoumalová, úředník, Odbor dopravy a silničního hospodářství, Kraj Vysočina**. Elektronický podpis nebyl označen časovým razítkem.

Subjekt, který autorizovanou konverzi dokumentu provedl:
Jihomoravský kraj

Datum vyhotovení ověřovací doložky:
25.02.2013

Jméno, příjmení a podpis osoby, která autorizovanou konverzi dokumentu provedla:
Silvie Hrubešová

Otisk úředního razítka:

KRAJSKÝ ÚŘAD JIHOMORAVSKÉHO KRAJE

44816746-16619-130225110414

Poznámka:

Kontrolu této ověřovací doložky lze provést v centrální evidenci ověřovacích doložek přístupné způsobem umožňujícím dálkový přístup na adrese https://www.czechpoint.cz/overovacidolozky.

12.2.2013
Rak
2012 187

3

MĚSTO ŽĎÁR NAD SÁZAVOU
[illegible]

PK OSSENDORF s.r.o.
Tomešova 503/1
602 00 Brno

VÁŠ DOPIS ZN./ZE DNE	Č.J. SPISOVÁ ZNAČKA	VYŘIZUJE/LINKA	ŽĎÁR NAD SÁZAVOU
23.1.2013	5301/2013/RÚP/55/Zá	M.Zástěrová/192	[illegible].2.2013

Vyjádření k projektové dokumentaci: „Pěší trasy podél barokního mostu"

Podle platného územního plánu města Žďáru nad Sázavou, který byl schválený dne 24.4.2003 pod č.j. 4/03/RÚP/4 a jeho změny č.1 ze dne 20.10.2005, změny č.2 ze dne 23.3.2006 a změny č.3 ze dne 24.6.2010, jsou pozemky dotčené stavbou zařazeny ve funkčním využití ploch pro dopravu a krajinnou zónu přírodní.

Město Žďár nad Sázavou souhlasí s provedením pěších tras podél barokního mostu, na pozemcích v kat.území Zámek Žďár podle předložené projektové dokumentace, kterou vypracovala společnost PK OSSENDORF s.r.o. pod č.zak. 2012-187.

Ing. Dagmar Zvěřinová
starostka města

IČ 002 95 841
DIČ CZ00295841
KB Žďár nad Sázavou
32[illegible]751/0100
E-MAIL
marketa.zasterova@zdarns.cz
TELEFON
+420 566 688 192
FAX
+420 566 621 [illegible]

1.2.2013
Rak
2012 187
2013/00[illegible]

4

MĚSTSKÝ ÚŘAD ŽĎÁR NAD SÁZAVOU
ODBOR DOPRAVY
ŽIZKOVA 227/1, 591 31 ŽĎÁR NAD SÁZAVOU

PK OSSENDORF s.r.o.
Tomešova 1
602 00 Brno

VÁŠ DOPIS ZN./ZE DNE	Č. J., SPISOVÁ ZNAČKA	VYŘIZUJE/LINKA	ŽĎÁR NAD SÁZAVOU
23.01.2013	OD/104/13/LK	Ing.Koubek / 301	30.01.2013

Závazné stanovisko

Městský úřad Žďár nad Sázavou - odbor dopravy obdržel Vaši žádost ze dne 23.01.2013 o vyjádření k **projektové dokumentaci ve stupni DUR/DSP na akci**

Pěší trasy podél barokního mostu, Žďár nad Sázavou,

k.ú. Zámek Žďár, investor Město Žďár nad Sázavou.

Městský úřad Žďár nad Sázavou - odbor dopravy, jako příslušný silniční správní úřad podle § 40 odst. 5 písm. c) ve věcech místních komunikacích a veřejně přístupných účelových komunikací zákona č. 13/1997 Sb., o pozemních komunikacích, ve znění pozdějších předpisů, posoudil předložené doklady z hlediska silničních zájmů. Na základě toho ve smyslu ustanovení zákona 13/1997 Sb., o pozemních komunikacích, ve znění pozdějších předpisů, a ustanovení vyhlášky č. 104/1997 Sb., kterou se provádí zákon o pozemních komunikacích, ve znění pozdějších předpisů, vydává ke shora uvedenému záměru dle § 40 odst. 4 písm. c) zákona č. 13/1997 Sb.

ZÁVAZNÉ STANOVISKO.

K umístění stavby:
Městský úřad Žďár nad Sázavou - odbor dopravy jako příslušný silniční správní úřad ve věcech místních komunikacích a veřejně přístupných účelových komunikací k umístění uvedené stavby dle předložené dokumentace nemá připomínek.

Pro realizaci stanovuje následující podmínky:

1) Během prací nesmí být na místních komunikacích a jejich součástech skladován žádný materiál, komunikace nesmí být poškozována a znečišťována. Nesmí dojít k ohrožení bezpečnosti silničního provozu.
2) Případné přechodné dopravní značení a zařízení (během prací) na místních komunikacích je možné osadit až po vydání samostatného přípisu "Stanovení přechodné úpravy na pozemních komunikacích" vydaného naším odborem na základě žádosti investora. Součástí žádosti bude situace zpracovaná projektantem se zakreslením dopravního značení navrženého v souladu se zákonem č. 361/2000 Sb., vyhlášky č. 30/2001 Sb. a Technických podmínek.
3) Připomínáme, že příslušným silničním správním úřadem ve věcech silnice I/37 je Krajský úřad kraje Vysočina - odbor dopravy a silničního hospodářství.

4) Informační tabuli umístěnou u nového výjezdu z parkoviště doporučujeme posunout dále od silnice, aby nedocházelo k situacím, aby lidé stojící u informační tabule nebyli řidiči vozidel jedoucích po silnici I/37 vnímáni jako chodci hodlající vstoupit do vozovky za účelem užití přechodu pro chodce.
5) Trvalé dopravní značení na místních komunikacích je možné osadit až po vydání samostatného přípisu "Stanovení místní úpravy na pozemních komunikacích" vydaného naším odborem na základě žádosti investora. Součástí žádosti bude situace zpracovaná projektantem se zakreslením dopravního značení navrženého v souladu se zákonem č. 361/2000 Sb., vyhlášky č. 30/2001 Sb. a Technických podmínek.
6) Po konzultaci se správcem místních komunikací, kterým je Městský úřad Žďár n.S. – odbor komunálních služeb a po konzultaci s KŘ Policie ČR – dopravním inspektorátem Žďár nad Sázavou je před realizací trvalého dopravního značení z hlediska místních komunikací nutno provést tyto úpravy v návrhu dopravního značení:
   a) na výjezdu z parkoviště místo navržené dopravní značka č. P 4 „Dej přednost v jízdě!" bude umístěna dopravní značka č. P 6 „Stůj, dej přednost v jízdě!"
   b) v situaci dopravního značení není vyznačeno svislé ani vodorovné dopravní značení přemístěného přechodu pro chodce mezi autobusovou zastávkou a křižovatkou s ulicí Dvorská – nutno doplnit.
   c) svislé dopravní značení č. IP 6 „Přechod pro chodce" u přechodu pro chodce u autobusové zastávky doporučujeme umístit taktéž na žlutozelený retroreflexní podklad.
   d) bude odstraněna stávající dopravní značka č. B 29 „Zákaz stání" s dodatkovými tabulkami č. E 9 „Druh vozidla" s textem „platí v době 8:00 – 17:00 hod.".
   e) dopravní značka č. A 22 „Jiné nebezpečí" s dodatkovou tabulkou č. E 13 s textem „Konec chemického posypu" se nebude osazovat.
   f) Na vjezdu na parkoviště se k dopravní značce IP 11a „Parkoviště" nebudou umísťovat dodatková tabulka č. E13 „max. 10 hodin" ani dodatková tabulka č. E 9 „Druh vozidla". Nad tuto dopravní značku IP 11a (bez dodatkových tabulek) se umístí dopravní značka č. B 12 s vyobrazenými symboly „autobus" a „nákladní vozidlo".
   g) Doporučuji zvážit odstranění stávající dopravní značky č. IP 11a Parkoviště s dodatkovou tabulkou č. E 7b (tato dopravní značka je umístěna v bezprostřední blízkosti parkoviště, kdy parkoviště je už v podstatě na dohled, navíc z druhého směru od centra města tato informativní značka není umístěna vůbec).

Toto stanovisko nenahrazuje stavební povolení ani územní rozhodnutí či jiné opatření stavebního úřadu!

Odůvodnění:
Městský úřad Žďár nad Sázavou - odbor dopravy obdržel žádost od projektanta, kterým je PK OSSENDORF s.r.o., Tomešova 1, 602 00 Brno o vyjádření k k projektové dokumentaci ve stupni DUR/DSP na akci „Pěší trasy podél barokního mostu, Žďár nad Sázavou", k.ú. Zámek Žďár, investor Město Žďár nad Sázavou.

Stavba je investiční akcí řešící novostavbu dvou obdobně řešených lávek pro pěší přes Stržský potok, jedna východně a druhá západně od barokního mostu ev. č. 37-047 na silnic I/37, rozšíření a úpravu stávajícího parkoviště a úpravu /vybudování pěších tras.

Navrhovaná kapacita po rozšíření je 91 parkovacích míst, z toho je 5 míst vyhrazeno pro imobilní. Parkoviště má jeden společný vjezd a výjezd ve vazbě na nový přechod pro chodce přes silnici I/37. Na nově vybudovaném přechodu bude provedeno osvětlení.

Správní orgán posoudil předložené podklady a stanovil standardní podmínky pro umístění i samotnou realizaci stavby tak, aby stanovisko bylo v souladu s veřejným zájmem, zejm. s ohledem na zajištění bezpečnosti silničního provozu.

Poučení:
Toto stanovisko nenahrazuje stavební povolení ani územní rozhodnutí či jiné opatření stavebního úřadu. Podle ustanovení § 149 odst. 1 správního řádu není závazné stanovisko samostatným rozhodnutím a nelze se proti němu odvolat. Jeho obsah je závazným podkladem pro rozhodnutí příslušného správního orgánu. Obsah závazného stanoviska lze napadnout odvoláním proti rozhodnutí příslušného správního orgánu.

Otisk úředního razítka

Ing. Luboš Koubek
úředník odboru dopravy

Žižkova 227/1
591 31 Žďár nad Sázavou
TELEFON +420 566 688 111
FAX +420 566 621 012
E-MAIL lubos.koubek@zdarns.cz
URL http://www.zdarns.cz

15.2.2013
Pak
2012 137

5

MĚSTSKÝ ÚŘAD ŽĎÁR NAD SÁZAVOU
ODBOR KOMUNÁLNÍCH SLUŽEB
ŽIŽKOVA 227/1, 591 31 ŽĎÁR NAD SÁZAVOU

PK OSSENDORF s.r.o.
Tomešova 503/1
602 00 Brno

VÁŠ DOPIS ZN./ZE DNE	Č. J., SPISOVÁ ZNAČKA	VYŘIZUJE/LINKA	ŽĎÁR NAD SÁZAVOU
2013/003/0013/28.01.2013	KS/110/13/MD 9134/2013/MUZR	Dvořák/181	14.02.2013

Stanovisko k projektové dokumentaci ve stupni DUR/DSP na akci: „Pěší trasy podél barokního mostu, Žďár nad Sázavou"

Městský úřad Žďár nad Sázavou, odbor komunálních služeb (KS), posoudil předložené technické řešení výše uvedené akce a z hlediska odboru KS **vydává souhlasné stanovisko** pro územní a stavební řízení za následujících podmínek:

- v SO 101, konstrukce 1 (parkoviště – stání) se nám jeví vhodnější použití zatravňovacích tvárnic betonových na místo navrhovaných plastových
- všechny stožáry veřejného osvětlení (VO) požadujeme s termoplastickou punčochou po dvířka svorkovnice a betonový základ vytáhnout min. 10 cm nad okolní terén
- u stožárů VO, které budou ve styku s parkovacími místy osadit ochranné oblouky

S pozdravem

Ing. Miloslav Dvořák
referent odboru komunálních služeb

Příloha
Projektová dokumentace zpět

Žižkova 227/1
591 31 Žďár nad Sázavou
TELEFON +420 566 688 111
FAX +420 566 621 012
E-MAIL milosiav.dvorak@zdarns.cz
URL http://www.zdarns.cz

MĚSTSKÝ ÚŘAD ŽĎÁR NAD SÁZAVOU
ODBOR ŽIVOTNÍHO PROSTŘEDÍ
ŽIŽKOVA 227/1, 591 31 ŽĎÁR NAD SÁZAVOU

Tel:
Vaše č. j.:
Ze dne:

PK OSSENDORF s.r.o.
Tomešova 503/1
602 00 Brno

Naše č. j.: ŽP/163/13/MM
Vyřizuje: Marcela Mašková
Telefon: 566 688 342
e-mail: marcela.maskova@zdarns.cz

Datum: 05.02.2013

Souhrnné vyjádření k projektové dokumentaci na akci: „Pěší trasy podél barokního mostu, k.ú. Zámek Žďár"

Dne 25.01.2013 obdržel Městský úřad Žďár nad Sázavou, odbor životního prostředí Vaši žádost o vyjádření k akci Pěší trasy podél barokního mostu, investor Město Žďár nad Sázavou, sídlem Žižkova 227/1, 591 31 Žďár nad Sázavou.

K předložené dokumentaci se vyjádřily všechny složky odboru životního prostředí a vydávají ve smyslu ustanovení § 154 a násl. zák. č. 500/2004 Sb., správní řád, v platném znění (dále jen „správní řád") následující vyjádření, které není závazným stanoviskem ve smyslu ust. § 149 správního řádu a ust. § 4 odst. 2 zákona č. 183/2006 Sb., (dále jen „závazné stanovisko"), pokud není dále v textu uvedeno jinak:

Vodní hospodářství:
S uvedeným záměrem souhlasíme s tím, že pro jeho realizaci je třeba udělení vodohospodářského souhlasu dle ustanovení § 17 zákona č. 254/01 Sb. o vodách a o změně některých zákonů (vodní zákon) ve znění pozdějších předpisů (dále jen „vodní zákon"), který je na základě žádosti a podkladů vypracovaných podle vyhlášky č. 432/2001 Sb., o dokladech žádosti o rozhodnutí nebo vyjádření a o náležitostech povolení, souhlasů a vyjádření vodoprávního úřadu, ve znění pozdějších předpisů oprávněn vydat Městský úřad Žďár nad Sázavou – odbor životního prostředí, jako příslušný vodoprávní úřad - viz. přiložená žádost. V projektové dokumentace je uvedeno, že na dobu výstavby bude vypracován havarijní plán – upozorňujeme, že k jeho schválení je rovněž příslušný náš vodoprávní úřad.

Odpadové hospodářství:
Na základě ustanovení § 79 odst. 4 písm. b) zákona č. 185/2001 Sb., o odpadech a o změně některých dalších zákonů v platném znění (dále jen zákon) vydáváme toto vyjádření:
Souhlasíme se způsobem nakládání s odpady, který je uveden v projektové dokumentaci – Průvodní zpráva - kapitola 13.8. Nakládání s odpady.
S výkopovou zeminou je nutné nakládat následovně:

> Výkopová zemina vytěžená během stavební činnosti není odpadem, pokud vlastník prokáže, že bude použita v přirozeném stavu v místě stavby nebo na jiném pozemku stejného vlastníka a její použití neohrozí nebo nepoškodí životní prostředí. Výkopová zemina se rovněž nestane odpadem za splnění podmínek uvedených v § 3 odst. 5 nebo 6 zákona. V ostatních případech je zemina odpadem a je nutné s ní v tomto smyslu nakládat (předat oprávněné osobě).

Požadujeme předložit na MěÚ Žďár nad Sázavou - odbor ŽP kopie dokladů o zákonném využití nebo odstranění vzniklých odpadů ihned po ukončení stavebních prací.

Ochrana přírody:
Uvažovaná stavba se nachází v území Chráněné krajinné oblasti (CHKO) Žďárské vrchy. Orgánem ochrany přírody příslušným k vyjádření je dle ustanovení § 78 odst. 1 zákona ČNR č. 114/1992 Sb., o ochraně přírody a krajiny, v platném znění Správa CHKO Žďárské vrchy.

Městský úřad Žďár nad Sázavou, odbor životního prostředí je ve smyslu ustanovení § 76 odst. 1 písm. a) zákona o ochraně přírody věcně a místně příslušným orgánem ochrany přírody k povolení kácení dřevin rostoucích mimo les.
Upozorňujeme na skutečnost, že platná legislativa preferuje kácení dřevin v období vegetačního klidu v termínu od počátku měsíce listopadu do konce měsíce března. Veškeré kroky související s kácením dřevin je nezbytné vzhledem k zahájení a průběhu stavby zkoordinovat tak, aby bylo období vegetačního klidu při kácení dřevin respektováno – nabytí právní moci rozhodnutí o povolení kácení dřevin rostoucích mimo les vydaného ve smyslu ustanovení § 8 odst.1 zákona o ochraně přírody. Pokud je předpokládáno zahájení stavebních prací v průběhu roku 2013, je výše uvedené upozornění pro investora, projektanta a dodavatele nanejvýše aktuální. Ve smyslu ustanovení § 8 odst. 3 vyhlášky MŽP č. 395/ 1992 Sb. žádost o povolení kácení dřevin rostoucích mimo les podává vlastník pozemku či nájemce nebo jiný oprávněný uživatel se souhlasem vlastníka pozemku, na kterém dřeviny rostoucí mimo les rostou. Součástí žádosti o povolení kácení bude návrh náhradní výsadby.

Ochrana ovzduší:
Záměr řešený v předložené projektové dokumentaci nevyžaduje vydání závazného stanoviska, protože předložené materiály k akci neřeší stacionární zdroj neuvedený v příloze č. 2 k zákonu č. 201/2012 Sb., o ochraně ovzduší, v platném znění. Upozorňujeme, že je třeba při stavební činnosti minimalizovat prašnost vhodným technickým opatřením (zkrápění, čištění komunikací znečištěných stavbou, ...).

Státní správa lesů – ochrana PUPFL:
Bez připomínek, se záměrem souhlasíme.

Ochrana zemědělského půdního fondu (ZPF):
Uvažovaný záměr se dotkne pozemků, které náleží do zemědělského půdního fondu. Před zahájením řízení podle zvláštního zákona (stavební zákon) je nutný souhlas orgán ochrany ZPF s odnětím půdy ze zemědělského půdního fondu podle § 9 zákona č. 334/1992 Sb., o ochraně zemědělského půdního fondu v platném znění (dále jen zákon). Tento souhlas s odnětím, který bude vydán na základě řádně vybavené žádosti, je závazným stanoviskem ve smyslu ust. § 149 správního řádu a ust. § 4, odst. 2 zák. č. 183/2006 stavebního zákona a je nezbytným závazným podkladem pro vydání rozhodnutí podle zákona o územním plánování a stavebním řádu.
Upozorňujeme, že za odnětí půdy ze ZPF bude předepsán odvod podle kritérií stanovených zákonem.

Toto vyjádření má informativní charakter a poskytuje údaje pro investora, popř. pro stavební úřad, jak ve věci dále postupovat a zda je nutné zajistit si vydání konkrétních závazných stanovisek ve smyslu ust. § 149 správního řádu a ust. § 4 odst. 2 zákona č. 183/2006 Sb.
Souhlasíme s případným uzavřením veřejnoprávní smlouvy za předpokladu dodržení výše uvedených podmínek.

Ing. Jaroslav D O U B E K
vedoucí odboru životního prostředí **otisk razítka**

Příloha
Žádost o odnětí půdy ze ZPF
Žádost o udělení souhlasu

Na vědomí + ověřená situace
MěÚ Žďár nad Sázavou - odbor stavební, Žižkova 1, 591 31 Žďár nad Sázavou

Ověřovací doložka konverze na žádost do dokumentu v listinné podobě

Ověřuji pod pořadovým číslem **44382988-4184-130213085700**, že tento dokument v listinné podobě, který vznikl převedením z dokumentu obsaženého v datové zprávě, skládajícího se z **2** listů, se shoduje s obsahem dokumentu, jehož převedením vznikl.

Autorizovanou konverzí dokumentu se nepotvrzuje správnost a pravdivost údajů obsažených v dokumentu a jejich soulad s právními předpisy.

Vstupující dokument obsažený v datové zprávě byl podepsán zaručeným elektronickým podpisem založeným na kvalifikovaném certifikátu vydaném akreditovaným poskytovatelem certifikačních služeb a platnost zaručeného elektronického podpisu byla ověřena dne 13.02.2013 v 08:57:21. Zaručený elektronický podpis byl shledán platným ve smyslu ověření integrity dokumentu, tzn. dokument nebyl změněn, a ověření platnosti kvalifikovaného certifikátu bylo provedeno vůči poslednímu zveřejněnému seznamu zneplatněných kvalifikovaných certifikátů vydanému k datu 13.02.2013 05:06:49. Údaje o zaručeném elektronickém podpisu: číslo kvalifikovaného certifikátu **14 6B DF**, kvalifikovaný certifikát byl vydán akreditovaným poskytovatelem certifikačních služeb **PostSignum Qualified CA 2, Česká pošta, s.p. [IČ 47114983]** pro podepisující osobu (označující osobu) **Jaroslav Doubek, 15, Město Žďár nad Sázavou [IČ 00295841]**. Elektronický podpis nebyl označen časovým razítkem.

Subjekt, který autorizovanou konverzi dokumentu provedl:
Městská část Brno-Královo Pole

Datum vyhotovení ověřovací doložky:
13.02.2013

Jméno, příjmení a podpis osoby, která autorizovanou konverzi dokumentu provedla:
Hedvika Ludvíková

Otisk úředního razítka:

44382988-4184-130213085700

Poznámka:

V době od uveřejnění seznamu zneplatněných kvalifikovaných certifikátů, vůči kterému byla ověřována platnost kvalifikovaného certifikátu 14 6B DF, do provedení autorizované konverze dokumentů mohlo dojít k zneplatnění kvalifikovaného certifikátu.

Kontrolu této ověřovací doložky lze provést v centrální evidenci ověřovacích doložek přístupné způsobem umožňujícím dálkový přístup na adrese https://www.czechpoint.cz/overovacidolozky.

5.2.2013
Rak
2012 187
2013/003/0062

9

HZS Kraje Vysočina
územní odbor Žďár nad Sázavou
Jamská 4, 591 01 Žďár nad Sázavou

Č.j.:HSJI- 447-2/ZR-2013
Vaše značka :

Vyřizuje : nprap. Marta Rybová
Telefon : 950291108
e-mail : m.rybova@hasici-vysocina.cz

Žďár nad Sázavou 29.1.2013
Počet listů : 1

Městský úřad Žďár nad Sázavou
Odbor stavební
Žižkova 227/1
591 31 Žďár nad Sázavou

Závazné stanovisko dotčeného orgánu státní správy na úseku požární ochrany

Název stavby :	Pěší trasy podél barokního mostu Žďár nad Sázavou
Místo stavby :	Žďár nad Sázavou 2, ul. Santiniho, Zámek
Stavebník – investor stavby :	Město Žďár nad Sázavou, Žižkova 227/1, 591 01 Žďár nad Sázavou
Druh dokumentace :	Projektová dokumentace stavby pro územní a stavební řízení

HZS Kraje Vysočina, územní odbor Žďár nad Sázavou v souladu s ustanovením § 31 odst. 1 písm. b) zákona č. 133/1985 Sb., o požární ochraně, ve znění pozdějších předpisů, posoudil dokumentaci výše uvedené stavby, **předloženou dne:** 25.1.2013.

K výše uvedené projektové dokumentaci vydává:

SOUHLASNÉ STANOVISKO.

Jedná se o novostavbu dvou obdobně řešených lávek pro pěší přes Stržský potok, východně i západně od barokního mostu. Bude rozšířeno parkoviště pro automobily na 91 stání. Bude zrušen přechod pro chodce před Táfernou, nově bude nahrazen přechodem pro chodce navazujícím na výjezd z parkoviště. Celková délka rekonstruovaných a nově zřízených chodníků je cca 300 m. Všechny tyto stavby jsou objekty bez požárního rizika.

Zpracoval: nprap. Marta Rybová

HZS Kraje Vysočina
územní odbor Žďár nad Sázavou
Jamská 4
591 01 Žďár nad Sázavou
5

.....
HZS Kraje Vysočina
Ředitel územního odboru Žďár nad Sázavou
plk. Ing. Vladimír Sobotka

13.2.2013
Rek
2012 187
2013/003/0001

10

KRAJSKÁ HYGIENICKÁ STANICE
KRAJE VYSOČINA SE SÍDLEM V JIHLAVĚ
územní pracoviště Žďár nad Sázavou

Tyršova 3, 591 01 Žďár nad Sázavou, tel: 566 650 811, fax: 566 650 888, e-mail: podatelna@zr.khsjih.cz, ID: py2ivam

Váš dopis zn.: 2013/003/0018
Ze dne: 2013-01-23
Naše značka: KHSV/01644/2013/ZR/HOK/Šik

Vyřizuje: Jana Šikulová
Telefon: 566 650 833
E-mail: jana.sikulova@zr.khsjih.cz

PK OSSENDORF s.r.o.
Ing. Jan Ossendorf
Tomešova 503/1
602 00 Brno

Datum: 11. února 2013

Žďár nad Sázavou, Pěší trasy podél barokního mostu - projektová dokumentace pro územní řízení a stavební povolení - závazné stanovisko orgánu ochrany veřejného zdraví.

Krajská hygienická stanice kraje Vysočina se sídlem v Jihlavě jako organ ochrany veřejného zdraví, který je dotčeným správním úřadem ve smyslu ustanovení § 77 zákona č. 258/2000 Sb., o ochrane veřejného zdraví a o změně některých souvisejících zákonů, v platném znění, vydává ve výše uvedené veci, v řízení podle ustanovení § 82 odst. 2 písm. i) cit. zákona, ve spojení s ustanovením § 4 odst. 2 písm. a) zákona č. 183/2006 Sb., stavební zákon, toto **závazné stanovisko:**

S návrhem projektové dokumentace pro územní řízení a stavební povolení „Žďár nad Sázavou. Pěší trasy podél barokního mostu" se

souhlasí.

Odůvodnění:

Na základě žádosti ing. Jana Ossendorfa, PK OSSENDORF s.r.o., Tomešova 503/1, 602 00 Brno, doručené dne 25.1.2013 posoudila KHS kraje Vysočina projektovou dokumentaci pro územní řízení a stavební povolení výše uvedené stavby zpracovanou žadatelem v prosinci 2012. Investorem stavby je Město Žďár nad Sázavou, Žižkova 227/1, 591 01 Žďár nad Sázavou.

Předmětem projektové dokumentace je úpravu pěších tras, rozšíření stávajícího parkoviště pro nově budovanou expozici pivovarnictví s informačním centrem, výstavba dvou obdobně řešených lávek pro pěší přes Strzský potok podél barokního mostu (jedna v místě existující lávky (určené k demolici) východně barokního mostu, druhá západně barokního mostu) a úprava autobusové zastávky.. Účelem záměru je zajištění dopravně-bezpečnostních požadavků a podmínek pro turistický ruch. Lávky podél barokního mostu jsou navrženy s ohledem na památkovou ochranu z jednoduchých dřevěných nosníků a budou osazeny co nejblíže vodní hladině tak, aby pohledově nekonkurovaly barokního mostu. Z těchto lávek budou zajímavé pohledy na barokní most.

Parkoviště pro osobní automobily před zámkem využívá současnou plochu, užívanou k parkování, kterou rozšiřuje o jednu řadu vozidel tak, aby byla pokud možno zachována stávající kapacita parkoviště (která je dnes při neorganizovaném "divokém" parkování až cca 90 vozidel). Navrhovaná kapacita po rozšíření je cca 92 parkovacích míst, což prakticky odpovídá stávajícímu stavu. Parkoviště je umístěno u komunikace I/37, která prochází městem. Parkoviště bude rozšířeno směrem k Branskému rybníku.
Nejbližší obytný objekt je ve vzdálenosti cca 75 m. Umístění záměru je dle vyjádření MěÚ Žďár nad Sázavou /příloha č. 4/, odboru stavebního, v souladu se schváleným územním plánem města.

V dokumentaci předložené v rámci zjišťovacího řízení citovaného záměru byla předložena hluková studie, z jejíhož záměru vyplývá, že v průběhu výstavby i po realizaci záměru **budou dodrženy hygienické limity hluku stanovené dle nař. vl. č. 272/2011 Sb. v platném znění** ve stanovených výpočtových bodech v denní i noční době, a to jak pro hluk ze stacionárního zdroje (vlastní parkoviště), tak i pro hluk ze

související dopravy. Navýšení dopravy oproti stávajícímu stavu bude pouze minimální a nevýznamné. Hluk ze samotného provozu parkoviště je hluboce podlimitní.

Navrhované řešení je v souladu s požadavky zákona č. 258/2000 Sb., o ochraně veřejného zdraví, v platném znění, a proto byl s předloženou projektovou dokumentací stavby vysloven souhlas.

Jana Šikulová
Odborný pracovník oddělení hygieny obecné a komunální

Příloha:
Projektová dokumentace

Krajská hygienická stanice Kraje Vysočina se sídlem v Jihlavě, Tolstého 1914/15, 586 01 Jihlava
tel.: 567 504 551, fax: 567 305 352, e-mail: podatelna@khsjih.cz, ID: 4nnai3w, IČ: 71009311, bank. spojení: 33020681/0710
územní pracoviště Žďár nad Sázavou, Tyršova 3, 591 01 Žďár nad Sázavou
tel: 566 650 611, fax: 566 650 885, e-mail: podatelna@zr.khsjih.cz, ID: [illegible]

15.2.2013
Pak
2012 187
11

NIPI **BEZBARIÉROVÉ PROSTŘEDÍ, o.p.s.**
Havlíčkova 4481/44, 586 01 Jihlava
IČ 27163059, DIČ CZ27163059, www.nipi.cz, nipi@nipi.cz, banka 239159275/0300

Zřizovatel obecně prospěšné společnosti: Národní institut pro integraci osob s omezenou schopností pohybu a orientace České republiky, o.s.

Městský úřad Žďár nad Sáz.
Odbor dopravy
Žižkova 227/1
591 31 Žďár nad Sázavou

Vaše žádost ze dne:	Naše značka:	Vyřizuje:	Žďár nad Sáz. dne:
30.01.2013	013130011	Ing. Ludmila Grošofová	12.02.2013

Věc: Pěší trasy podél barokního mostu, Žďár nad Sáz.

Stanovisko k projektové dokumentaci pro územní rozhodnutí

Na Vaše vyžádání jsme posoudili uvedenou stavbu z hlediska Stavebního zákona č. 183/2006 Sb., ve znění komplexní novely z. č. 350/2012 Sb., a prováděcích vyhlášek a zejména vyhlášky č. 398/2009 Sb., o obecných technických požadavcích zabezpečujících bezbariérové užívání staveb.

Místo stavby: Žďár nad Sáz.
Stavebník: Město Žďár nad Sáz.
Projektant: PK Ossendorf s.r.o., Tomešova 1, 602 00 Brno
Č. zakázky: 2012-187 Datum: 12/2012

Předmětem předložené dokumentace je novostavba chodníku a lávek po obou stranách komunikace přes barokní most a rozšíření stav. parkoviště na kapacitu 91 stání, z toho je 5 stání vyhrazeno pro ZP. Chodníky jsou ze zámkové dlazby v šířce 2,0 m, s příčným sklonem 2,0 %.V místě značeného přechodu u parkoviště jsou navrženy varovné a signální pásy po obou stranách přechodu z reliéfní barevně odlišné barvy. Přechod u Táferny je bez těchto pasů. K posouzení byla předložena neúplná dokumentace, výkresy lávek nebyly předloženy.

Z hlediska plnění požadavků vyhlášky č. 398/2009 Sb., lze stavbu posuzovat dle ustanovení § 2 odst. 1 písm. a) - pozemní komunikace a veřejné prostranství.

K předložené dokumentaci máme následující připomínky:

1. Na přechodu u Táferny musí být navrženy varovné a signální pásy, jedná se o značený přechod.
2. Na východní straně musí být provedena bezbariérová úprava chodníku při nástupu na chodník u zdi Zámku.
3. Stáv. chodník musí být bezbariérově upraven u vstupu do Zámku po obou stranách.
4. Před Táfernou musí být provedeno bezbariérové napojení chodníků na chodníky stávající jak po levé tak i pravé straně.
5. Navržená zeleň nesmí do výšky 2,2 m zasahovat do průmětu chodníku.
6. U všech zábradlí - lávky, výškové rozdíly - musí být ve výšce 100-250 mm umístěna vodicí tyč. V PD lávky nejsou řešeny. Musí být předloženy v DSP.
7. U vjezdu na parkoviště musí být v celé délce chodníku při straně komunikace umístěn varovný pás v šířce 400 mm až po výšku příruby silničního obrubníku 80 mm.

Závěr: Předložená projektova dokumentace vyhoví bezbariérovému přístupu za předpokladu úprav dle platné legislativy - viz připomínky 1 - 7. Stavební detaily a vybavení bezbariérovými prvky budou v dokumentaci pro stavební povolení odpovídat vyhlášce č. 398/2009 Sb., včetně její přílohy a ČSN 73 6110 Projektování místních komunikací (změna z 1 z února 2010).

Proti vydání územního rozhodnutí nemáme námitek za předpokladu, že výše uvedené připomínky budou začleněny do jeho podmínek a v dokumentaci pro stavební povolení budou uvedené požadavky řešeny.

Příloha: Předložená část projektové dokumentace je vrácena zpět

Ing. Ludmila Grošofová, odborný konzultant
Adr. střediska: Žižkova 227/1, 591 01 Žďár nad Sázavou
Adr. doručovací: Žižkova 227/1, 591 01 Žďár nad Sázavou
737 782 225, grosofova l@seznam.cz

12

POLICIE ČESKÉ REPUBLIKY
KRAJSKÉ ŘEDITELSTVÍ POLICIE
KRAJE VYSOČINA

Odbor služby dopravní policie

Pomáhat a chránit

Čj: KRPJ-86988-11/ČJ-2012-1600DP-AUG

Jihlava 22. února 2013
Počet stran: 5
Přílohy: Stanovisko PČR – DI ZR

PK OSSENDORF s.r.o.
Tomešova 503/1
602 00 BRNO
IČ: 25564901

„Žďár nad Sázavou, pěší trasy podél barokního mostu" - stanovisko k dokumentaci pro územní řízení, stavební povolení a vyjádření k dopravnímu značení

Stanovisko

Na základě Vaší žádosti o vydání stanoviska k projektové dokumentaci „Žďár nad Sázavou, pěší trasy podél barokního mostu" týkající se zejména úprav chodníků, parkoviště u silnice I/37 a dalších souvisejících stavebních objektů, výstavby přechodu pro chodce včetně dopravního značení a stavebních úprav připojení na I/37, Vám z hlediska BESIP sdělujeme následující.

Policie České republiky, KRAJSKÉ ŘEDITELSTVÍ POLICIE KRAJE VYSOČINA, Odbor služby dopravní policie jako orgán státní správy ve věcech bezpečnosti a plynulosti provozu na pozemních komunikacích ve smyslu ustanovení § 2 zákona č. 273/2008 Sb., o Policii České republiky, ve znění pozdějších předpisů

vydává souhlasné stanovisko

k projektové dokumentaci uvedené akce v níže uvedených bodech s případnými zdůrazněními či připomínkami.

1) Stanovisko ke stavbě :

- Byla předložena dokumentace se situací stavby (viz. ilustračně 3. strana).
- Zdůrazňujeme obsah technické zprávy o provedení prvků dle vyhlášky 398/2009 Sb., o obecných technických požadavcích zabezpečujících bezbariérové užívání staveb.
- Pro nově vzniklý přechod pro chodce u parkoviště je nutné stavebně umístit výložníky s možností umístění dopravního značení IP6 nad jízdní pruhy, viz. také odrážka v bodě 3 „Vyjádření k DZ". Dále viz. ilustračně strana 5. – vzorové umístění).
- K případnému vydání Rozhodnutí Krajského úřadu Kraje Vysočina souhlasíme s s umístěním stavby v silničním ochranném pásmu ve smyslu § 32 zákona č. 13/1997 o pozemních komunikacích.

Vrchlického 46
587 24 Jihlava

Tel.: +420 974 261 259
Fax: +420 974 261 700
E-mail intranet: krpkvy.v.osdp.sekret@pcr.cz
E-mail internet: osdp.sdp@policievysocina.cz

2) Úprava připojení na silnici I/37 dle předložené situace (viz. ilustračně 3. strana) :
Na základě ustanovení § 10 odst. 4 písm. b) zákona č. 13/1997 o pozemních komunikacích, **vydáváme předchozí souhlas** s úpravami připojení na silnici I/37.

3) Vyjádření Policie ČR k místní úpravě provozu na pozemních komunikacích ve smyslu § 77 odst. 1 zákona č. 361/2000 Sb., o silničním provozu :

- Byl předložen návrh dopravního značení dle situace (viz. ilustračně 4. strana).
- Pro nově vzniklý přechod pro chodce je dopravní značení IP6 na retroreflexním fluorescenčním žlutozeleném podkladu nutné umístit také na výložnících nad jízdní pruhy a tomuto umístění nad jízdními pruhy přizpůsobit specielní nasvětlení přechodu pro chodce. Dále viz. ilustračně strana 5. – vzorové umístění.
- Podélnou čáru souvislou V1a před přechodem pro chodce ve směru do centra je nutné v úseku připojení sjezdu na parkoviště a sjezdu u mostu provést jako podélnou čáru přerušovanou V2b z důvodu zajištění všesměrného připojení sjezdu, totéž se týká i změny vodící čáry V4 na V2b.
- Vyjádření může být pro samotné stanovení místní úpravy po dokončení stavby případně doplněno, pokud dojde ke změnám.
- Zdůrazňujeme, aby dopravní značení bylo v souladu se vzorovými listy VL 6.1, VL 6.2.
- Umístění TDZ musí být v souladu s TP 65 a TP 133.

4) Vyjádření Policie ČR k přechodné úpravě provozu na pozemních komunikacích ve smyslu § 77 odst. 1 zákona č. 361/2000 Sb., o silničním provozu :

- Pro případné omezení provozu při stavbě bude písemné vyjádření vydáno pro samotné stanovení přechodné úpravy před započetím stavby vzhledem k aktuální dopravní situaci, kterou v současné době nelze předpokládat. Ohledně přechodného dopravního značení je nutné ze strany zhotovitele požádat o vyjádření Policii ČR, Územní odbor Žďár nad Sázavou, Dopravní inspektorát.
- Pro ZOV (Zásady organizace výstavby) projekt předpokládá po dobu stavby s dočasným využitím přechodu pro chodce před mostem ve směru od centra. Upozorňujeme však na to, že tento přechod pro chodce byl již v roce 2012 zrušen Krajským úřadem Kraje Vysočina, jelikož neodpovídal požadavkům bezpečnosti silničního provozu a jeho obnovení byť i jako přechodné dopravní značení je vzhledem k dispozici mostu a z toho plynoucích nenormových rozhledových poměrů a absenci nasvětlení prakticky nerealizovatelné.

5) Nedílnou součástí tohoto stanoviska je stanovisko č.j. KRPJ-86988-8/ČJ-2012-1600DP-AUG ze dne 20. února 2013 vydané Policií ČR, Územním odborem Žďár nad Sázavou, Dopravním inspektorátem, které je zároveň doplňujícím vyjádřením k dopravnímu značení v bodě 3).

6) Souhlas s projektovou dokumentací a obsah žádného z výše uvedených bodů se netýká výstavby přechodu pro chodce na I/37, umístěného za autobusovým zálivem poblíž hlavního vchodu do zámku. Průvodní zpráva projektové dokumentace na straně 5. deklaruje tento přechod pro chodce jako výhledově umístěný a v projektu není detailně řešen. Detailní řešení tohoto přechodu pro chodce požadujeme předložit k posouzení v dalším navazujícím stavebním řízení s tímto stavebním objektem souvisejícím. Zároveň doporučujeme přehodnotit uvažované umístění veřejného osvětlení v blízkosti tohoto přechodu pro chodce, jelikož pro výhledově umístěný přechod bude nutné specielní nasvětlení a je předpoklad, že světelné toky mohou být potom kolizní a muselo by dojít k přeložce sloupu veřejného osvětlení.

Zpracoval: kpt. Ing. Zbyněk AUGUSTIN v.r.
vrchní komisař

plk. Mgr. Jan KOSTEČKA v.r.
vedoucí odboru

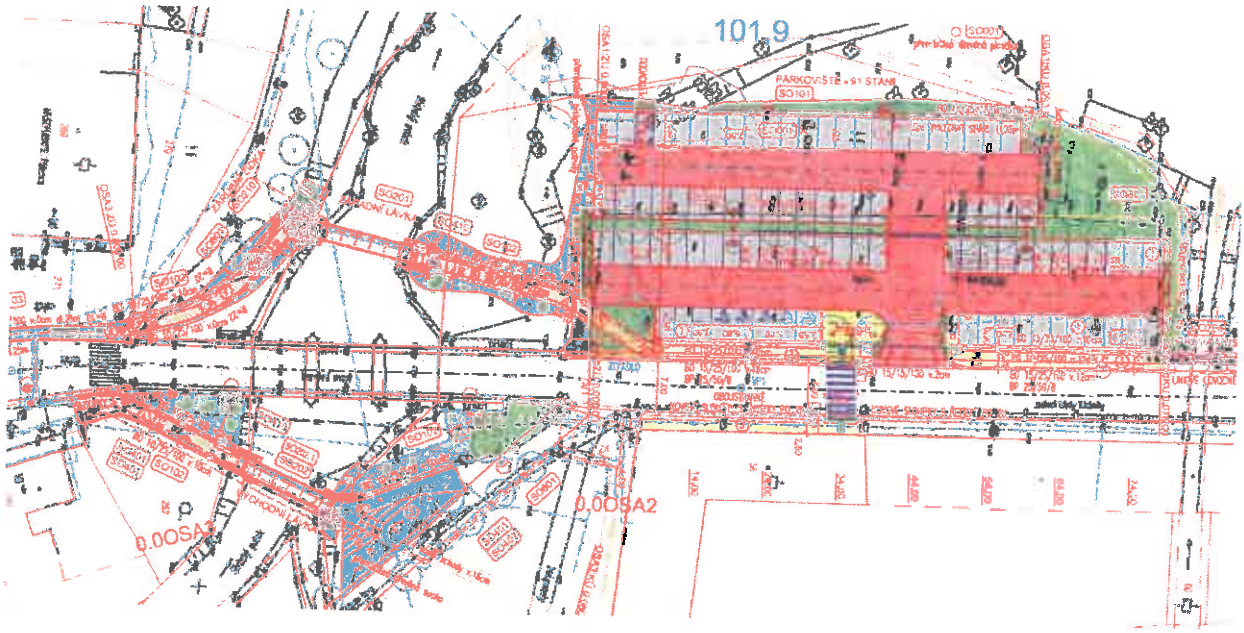

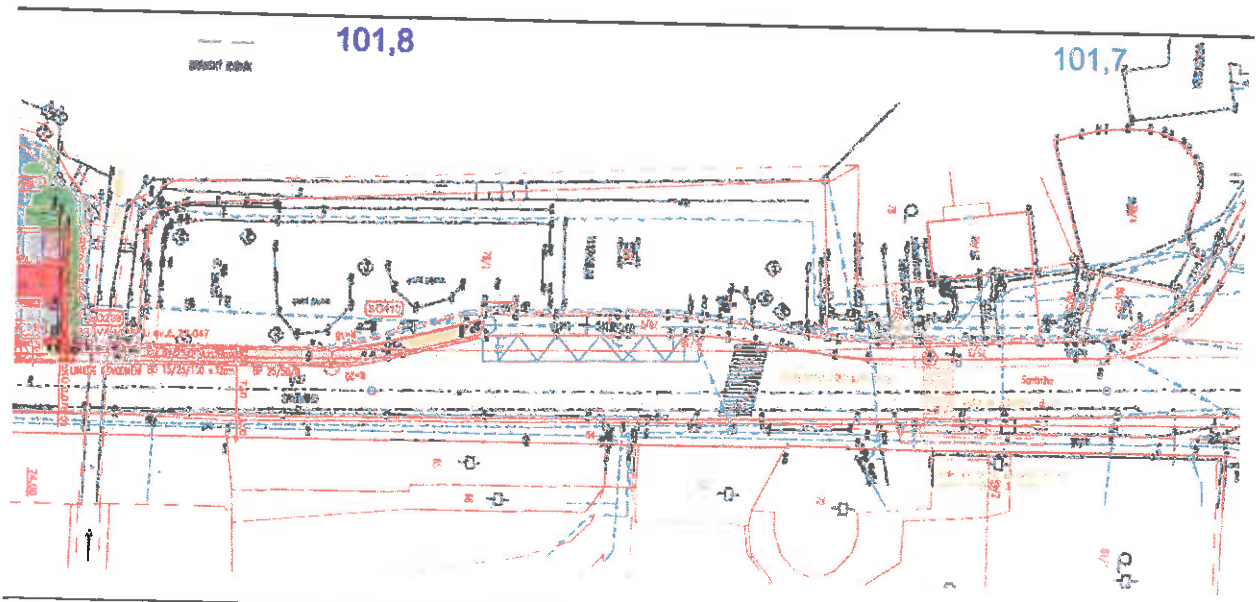

PODZHOTOVITEL				PK OSSENDORF S.T.O. Tomešova 1, 602 00 BRNO tel. 543 515 528
VEDOUCÍ PROJEKTANT	ZODP. PROJEKTANT	VYPRACOVAL	KONTROLOVAL	
ING. SMRŽ	ING. ŠTĚPÁNKOVÁ	ING. SÝKORA	ING. RÁČEK	
KRAJ VYSOČINA	K.Ú.: ZÁMEK ŽĎÁR			
OBSAH	**ŽĎÁR NAD SÁZAVOU** **PĚŠÍ TRASY PODÉL BAROKNÍHO MOSTU** **OBJEKTY POZEMNÍCH KOMUNIKACÍ**			DATUM 12/2012
				FORMÁT 3-01
				STUPEŇ PD DSP
				ČÍSLO ZAKÁZKY 2012-187
				MĚŘÍTKO 1:500
PŘÍLOHA PD	**SITUACE**			ČÍSLO PARÉ / ČÍSLO PŘÍLOHY 02

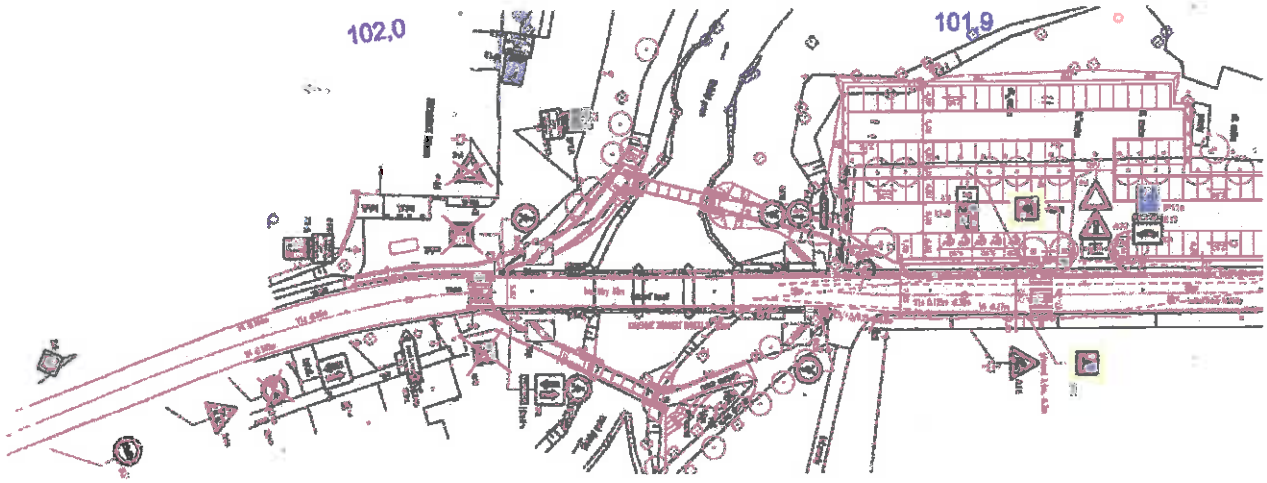

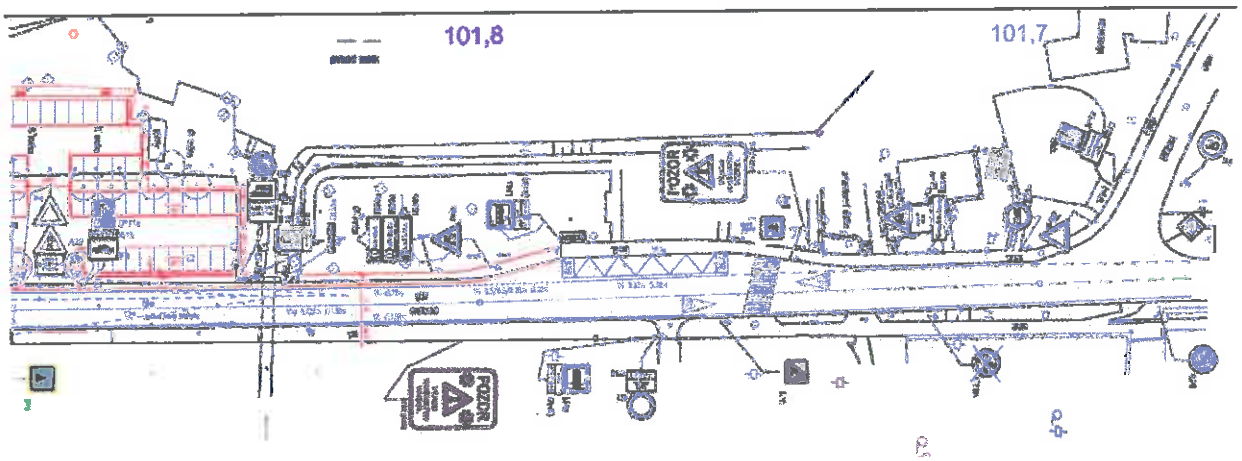

POCZHOTOVITEL				PK OSSENDORF s.r.o. Tomešova 1, 602 00 BRNO tel. 543 516 520
VEDOUCÍ PROJEKTANT	ZODP. PROJEKTANT	VYPRACOVAL	KONTROLOVAL	
ING. SMRŽ	ING. ŠTĚPÁNKOVÁ	ING. SMRŽ	ING. RÁČEK	
KRAJ VYSOČINA	K.Ú.: ZÁMEK ŽĎÁR			DATUM 10/2012
OBSAH	ŽĎÁR NAD SÁZAVOU PĚŠÍ TRASY PODÉL BAROKNÍHO MOSTU OBJEKTY POZEMNÍCH KOMUNIKACÍ			FORMÁT 5 M
				STUPEŇ PD DSP
				ČÍSLO ZAKÁZKY 2012-157
				MĚŘÍTKO 1:500
PŘÍLOHA PD	SITUACE DOPRAVNÍHO ZNAČENÍ			ČÍSLO PARÉ / ČÍSLO PŘÍLOHY 03

VZOROVÉ UMÍSTĚNÍ - k bodu 1 a 3, (pozn. zdroj – Internet)

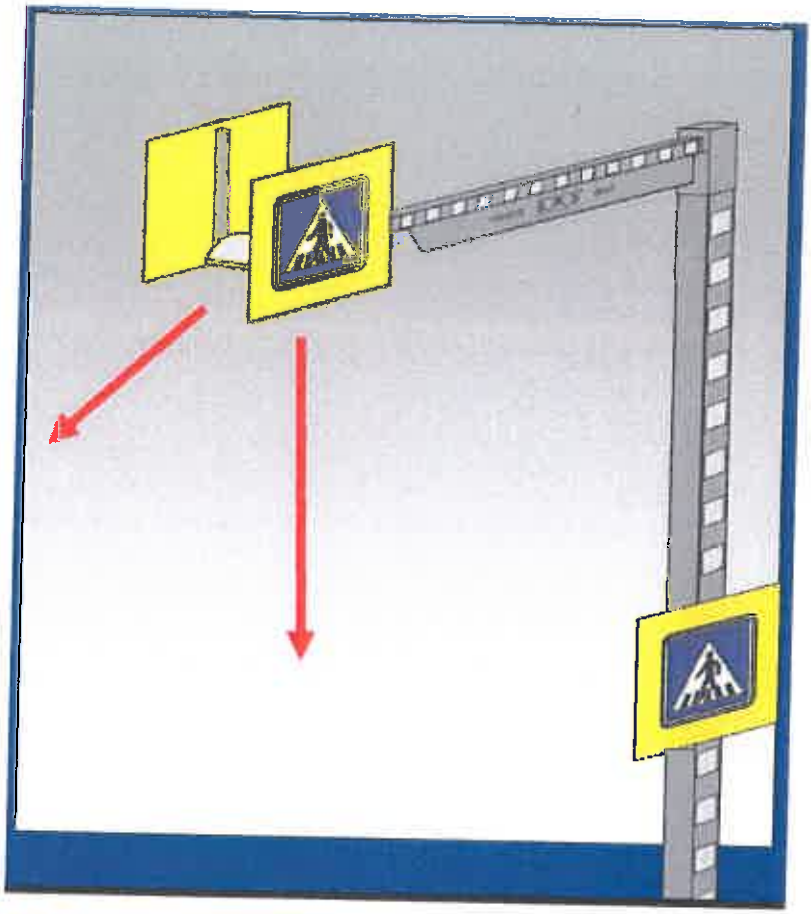

POLICIE ČESKÉ REPUBLIKY
KRAJSKÉ ŘEDITELSTVÍ POLICIE KRAJE VYSOČINA

Územní odbor Žďár nad Sázavou
Dopravní inspektorát

Pomáhat a chránit

Č.j.: KRPJ-86988-8/ČJ-2012-1600DP-AUG Žďár nad Sázavou dne 20. února 2013

Policie České republiky
Krajské ředitelství policie kraje Vysočina
Odbor služby dopravní policie
Vrchlického 46
58724 Jihlava

„Žďár nad Sázavou, pěší trasy podél barokního mostu"

Stanovisko:

Policie ČR, Dopravní inspektorát Žďár nad Sázavou, na základě žádosti o vyjádření k předmětné projektové dokumentaci, v rozsahu vlastní příslušnosti, sděluje, že **souhlasí** s předloženou dokumentací pro územní a stavební řízení, a to včetně návrhu dopravního značení *(ve smyslu § 77 zákona č. 361/2000 Sb., o provozu na pozemních komunikacích)*, **za podmínky**, že navržené dopravní značení bude provedeno a umístěno v souladu s předloženou situací DZ a v souladu s platnými právními a technickými předpisy, se zohledněním níže uvedených připomínek.

Připomínky:

V rámci vyhodnocení systému stávajícího dopravního značení v projektem dotčeném prostoru, se zohledněním celkové koncepce jeho uspořádání a vlivu změn souvisejících s předmětným projektem, navrhujeme následující změny dopravního značení:

1. Ve směru do centra ZR

- DZ č. B21a – Zákaz předjíždění, umístěna v rozporu s TP65 (boční umístění, viditelnost), stávajícím způsobem umístěná DZ není způsobilá dostatečně plnit svoji funkci, v rámci celkové koncepce prostoru není nezbytná (foto 1.,2.) – navrhujeme odstranit,
- DZ č. A12 – Děti, umístěna v rozporu s TP65 (boční umístění, viditelnost), stávajícím způsobem umístěná DZ není způsobilá dostatečně plnit svoji funkci (foto 1.,2.,3.) – navrhujeme přemístit 30m před č. P2 (I/37 – Dvorská),
- DZ č. A6a – Zúžená vozovka, umístěna v rozporu s TP65 (boční umístění, viditelnost v případě BUS v zastávce, vztah k začátku skutečného zúžení vozovky), stávajícím způsobem umístěná DZ není způsobilá dostatečně plnit svoji funkci (foto 4.,5.,6) – navrhujeme přemístit namísto stávající B29 + E9 + E13,
- DZ č. B29 - Zákaz stání s dodatkovou tabulkou č. E9 – Druh vozidla (symbol NA) a dodatkovou tabulkou č. E13 – Text (PLATÍ V DOBĚ OD 8 – 17 hod.), vztahující se ke

nám. Republiky 69
591 20 Žďár nad Sázavou

Tel.: +420 974 282 259
Fax: +420 974 282 259
Email: zrdi@mvcr.cz

stávajícímu uspořádání parkoviště, s ohledem na navrženou koncepci uspořádání prostoru (vymezení parkoviště určeného pro určitý druh vozidla – symbol OA pod IP11a) pozbývá opodstatnění (Foto 8.) – navrhujeme odstranit (na její místo č. A6a, jak je uvedeno výše),

- DZ č. IP11a - Parkoviště s dodatkovou tabulkou č. E7b – Směrová šipka, vztahující se ke stávajícímu uspořádání parkoviště, s ohledem na navrženou koncepci uspořádání prostoru pozbývá opodstatnění (foto 7.) – navrhujeme odstranit.

2. Ve směru z centra ZR

- DZ č. A6a – Zúžená vozovka, umístěna v rozporu s TP65 (vztah k začátku skutečného zúžení vozovky) (foto 9.) – navrhujeme přemístit namísto stávající B21a,
- DZ č. B21a – Zákaz předjíždění, stávajícím způsobem umístěná DZ není způsobilá dostatečně plnit svoji funkci, v rámci celkové koncepce prostoru není nezbytná (foto 9., 10.) – navrhujeme odstranit, a to včetně související DZ č. B26 – Konec všech zákazů (foto 11., 12.),
- DZ č. P8 – Přednost před protijedoucími vozidly, stávajícím způsobem umístěná DZ (na sloupu VO) patrně nahrazuje absenci viditelnosti (vlivem č. IP6 na retroreflexním podkladu) stávající č. P8 umístěné pod č. B30 u barokního mostu. Vzhledem ke zrušení stávajícího PPCH a tím i předmětné č. IP6 dojde k optimalizaci viditelnosti č. B30 + č. P8 a tím neopodstatněnosti č. P8 na sloupu VO (foto 13., 14., 15.) – navrhujeme odstranit,
- DZ č. A12 – Děti, v rámci celkové koncepce prostoru, zejména ve vztahu k nově navrženému PPCH zvážit vhodnost stávajícího umístění (foto 16.).

Zpracoval: por. Bc. Milan PROKOP
komisař

npor. Bc. Zdeněk KUBÍK
vedoucí oddělení

Foto 1.

Foto 2.

Foto 3.

Foto 4.

Foto 5.

Foto 6.

Foto 7.

Foto 8.

Foto 9.

Foto 10.

Foto 11.

Foto 12.

Foto 13.

Foto 14.



Foto 15.

Foto 16.

ŘEDITELSTVÍ SILNIC A DÁLNIC ČR

V Jihlavě dne 25.2.2013
Č.j. 419/ŘSD/39200/2013

Vyřizuje: Thomayer
Tel. 567 584 617

PK Ossendorf s.r.o.
Ing. Michal Rak
Tomešova 1
602 00 Brno

Věc: Stanovisko k projektu „Pěší trasy podél barokního mostu, Žďár nad Sázavou" DUR+DSP.

Na základě Vaší žádosti ze dne 23.01.2013 a na základě vyjádření ŘSD ČR OPS Brno č.j. 000371/11300/2013 ze dne 14.2.2013, Vám sdělujeme, že ŘSD ČR, Správa Jihlava souhlasí s předloženou projektovou dokumentací.

Projekt řeší zvýšení bezpečnosti dopravy a chodců v této lokalitě. Jde o vybudování nových lávek pro pěší, nového veřejného parkoviště s celkovou kapacitou 91 kolmých stání pro osobní automobily. Odvodnění parkovacích ploch je řešeno vsakem do spodních vrstev prostřednictvím plastových zatravňovacích tvárnic. Odvodnění povrchu nového chodníku, který povede podél západní hrany stávající sil. I/37, bude řešeno příčným spádem směrem do vozovky, odkud je voda odvedena přes nově osazené uliční vpusti do stávající kanalizace. Součástí dokumentace je i novostavba neděleného světelně neřízeného přechodu pro chodce délky 7,00 m, vzdáleného od barokního mostu cca 70 m a dále novostavba obousměrného sjezdu šířky 7,00 m s přímým připojením do průběžného jízdního pruhu.

Jelikož úprava se dotýká také mostu ev.č. 37-047, který je v naší správě, požadujeme předložit v dostatečném předstihu dokumentaci realizace stavby ohledně úprav výše uvedeného mostu. Pro vypracování této dokumentace jsme ochotni zapůjčit projekt opravy mostu z našeho archivu. Jednotlivé zásahy, typy konstrukcí, skladby vozovky apod. budou upřesněny až ve vyjádření k této dokumentaci.

S pozdravem

Ing. Marie Tesařová
ředitelka Správy Jihlava

Adresa pro doručování:

ŘSD ČR Správa Jihlava
Kosovská 10a
586 01 Jihlava

AGENTURA OCHRANY PŘÍRODY A KRAJINY ČESKÉ REPUBLIKY
SPRÁVA CHRÁNĚNÉ KRAJINNÉ OBLASTI ŽĎÁRSKÉ VRCHY

Brněnská 39
591 01 Žďár nad Sázavou
tel.: 566 653 111
fax: 566 653 116
e-mail: zdarvrch@nature.cz
www.zdarskevrchy.nature.cz

PK OSSENDORF s.r.o.
Projektová kancelář dopravních staveb
Ing. Štěpánka Štěpánková
Tomešova 1
602 00 Brno
IDDS ecgthi2

ČÍSLO JEDNACÍ: 297/ZV/2013 VYŘIZUJE: Ing. J. Havelka ŽĎÁR NAD SÁZAVOU 25.2.2013

Věc: závazné stanovisko k akci: „Žďár nad Sázavou, pěší trasy podél barokního mostu"

Správa CHKO Žďárské vrchy jako orgán ochrany přírody příslušný podle ust. § 78 odst. 1 zákona č. 114/1992 Sb. o ochraně přírody a krajiny v platném znění (dále jen zákon) na základě žádosti firmy PK OSSENDORF s.r.o., Projektová kancelář dopravních staveb, Tomešova 1, 602 00 Brno, vydává jako dotčený orgán podle ust. § 149 správního řádu toto

závazné stanovisko :

podle ust. 4 odst. 2 a § 12 odst. 2 zákona Správa CHKO Žďárské vrchy

souhlasí

s realizací akce „Žďár nad Sázavou, pěší trasy podél barokního mostu" dle dokumentace, zpracované firmou PK OSSENDORF s.r.o., Projektová kancelář dopravních staveb, Tomešova 1, 602 00 Brno, jako č. zakázky č. 2012-187 v prosinci 2012.

Odůvodnění:
Firma PK OSSENDORF s.r.o., Projektová kancelář dopravních staveb, Tomešova 1, 602 00 Brno, požádala dopisem doručeným na Správu CHKO Žďárské vrchy dne 25.1.2013 o stanovisko k akci „Žďár nad Sázavou, pěší trasy podél barokního mostu", předmětem stavby je parkoviště před areálem zámku ve Žďáru nad Sázavou včetně vjezdu, chodníky, lávky přes Stržský potok, úprava mostu ev.č. 37-047, zárubní zídka u Táferny, přeložka kabelů Telefónica C.R., veřejné osvětlení a vegetační úpravy. Pozemky dotčené stavbou se nachází v severní části Žďáru nad Sázavou, jsou součástí III a IV. zóny odstupňované ochrany přírody CHKO Žďárské vrchy, Stržský potok je významným krajinným prvkem ve smyslu ustanovení § 3 odst. 1 písm. b) zákona a v místě stavby je součástí prvků územního systému ekologické stability (lokálního biokoridoru a lokálního biocentra). Území je dále součástí krajinného celku ZV 14 Žďár nad Sázavou, ve kterém má areál zámku a bývalého cisterciáckého kláštera vysokou kulturně historickou hodnotu a pro ochranu této hodnoty je nutno zachovat charakter esteticky cenných partií a prostorů, ke kterým patří i území mezi zámeckým areálem, restaurací Táferna a rybníky Konvent a Bránský (Ochrana krajinného rázu CHKO Žďárské vrchy - preventivní hodnocení, Bukáček, Matějka, 2006).
Východní lávka překonává Stržský potok v místě lokálního biokoridoru, nahradí stávající lávku, její vzhled byl v předstihu projednáván se zástupci Národního památkovéhu ústavu a z hlediska ovlivnění hodnot krajinného rázu území dotčeného stavbou (§12 zákona) ji lze akceptovat. Při stavbě dojde k dočasnému oslabení ekologicko-stabilizační funkce toku, po ukončení stavby se stávající funkce biokoridoru obnoví. Západní lávku je nutno vybudovat

jako novou kvůli bezpečnosti chodců, v současné době překračujících frekventovanou silnici I/37 na nepřehledném místě u barokního mostu, lávka překonává Stržský potok v jihovýchodní části lokálního biocentra vymezeného na Bránském rybníku. Při stavbě bude nutno provést zásah do pobřežních porostů, kterým bude částečně oslabena ekologicko-stabilizační funkce této části biocentra, namísto vykácených dřevin však bude provedena náhradní výsadba dřevin, takže funkce biocentra bude po zapojení vegetace v dohledné době obnovena. Vzhledově bude západní lávka stejná jako lávka východní a přestože se jedná o nový technicisní prvek v území, s ohledem na použití přírodních materiálů (dřevo, kámen) se dopady na pozitivní charakteristiky jeví jako nevýznamné a i tuto lávku lze z hlediska ochrany krajinného rázu akceptovat.
Lávky mají být dle předložené dokumentace osvětleny sedmi svítidly na 5 m vysokých sadových stožárech, silnice I/37 má být osvětlena v úseku mezi restaurací Táferna a parkovištěm čtyřmi 8 metrovými a dvěma 10 metrovými stožáry s výložníky, parkoviště mělo být osvětleno čtyřmi svítidly na dvou 8 metrových stožárech a nový přechod pro chodce dvěma 6 metrovými sadovými stožáry. Vzhledem k tomu, že navržené osvětlení silnice I/37 a parkoviště by výrazně snížilo pozitivní hodnoty krajinného rázu řešeného území představované zejména kulturní a historickou charakteristikou této části Žďáru nad Sázavou, iniciovala Správa CHKO Žďárské vrchy schůzku, při které byly za účasti zástupců projekční kanceláře, NPÚ, Města Žďár nad Sázavou a Správy CHKO Žďárské vrchy diskutovány možnosti úpravy osvětlení tak, aby byl dopad na krajinný ráz jihozápadně od zámeckého areálu minimalizován. Při schůzce, která se uskutečnila 20.2.2013, bylo konstatováno, že osvětlení silně frekventované silnice I/37 dle platných norem lze zajistit v projektu navrženým způsobem, snížení stožárů by způsobovalo nerovnoměrnost osvitu tělesa komunikace a bylo by v rozporu s platnými předpisy. Ke snížení negativního působení svítidel bylo dohodnuto použití plochých skel namísto vypouklých (dle dostupných informací je možné je nahradit, aniž by se snížila potřebná intenzita světla). Jako reálná vzhledem k platným normám se jevila změna osvětlení parkoviště tak, aby lépe odpovídalo pozitivnímu vnímání prostoru u zámeckého areálu a přechodu do příbřežní vegetace na východním břehu Bránského rybníka. Oproti původně předložené dokumentaci byla navržena tři šestimetrová sadová svítidla, ta budou představovat výrazně menší dopad na stávající dochovaný charakter území a lze je akceptovat. Proti osvětlení lávek přes Stržský potok nebyly vzneseny zásadní námitky a Správa CHKO Žďárské vrchy souhlasí s jejich vybudováním dle původní předložené dokumentace.
Při výše uvedené schůzce byly konzultovány také ostatní prvky stavby, dohodnuto bylo nahrazení prefabrikovaných betonových desek na zárubní zídce u Táferny dřevěnými sedáky. Tvar zábradlí a zahrazovacích sloupků s řetězy bude dále upřesněn, aby lépe odpovídal kulturně historickým charakteristikám území, k ostatním částem stavby nemá Správa CHKO Žďárské vrchy námitek a souhlasí s vydáním územního souhlasu a stavebního povolení dle dokumentace upravené ve výše uvedených částech stavby.

Poučení:
Podle ust. § 149 správního řádu není závazné stanovisko samostatným rozhodnutím a nelze se proti němu odvolat. Jeho obsah je závazným podkladem pro rozhodnutí stavebního úřadu. obsah závazného stanoviska lze napadnout odvoláním proti rozhodnutí tohoto úřadu.

Agentura ochrany přírody a krajiny ČR
Správa CHKO Žďárské vrchy
Brněnská 39
591 01 Žďár n. Sázavou I
-6-

Ing. Václav Hlaváč
VEDOUCÍ SPRÁVY

Příloha: ověřená kopie osvětlení parkoviště

IČ: 62933591
DS: 3hjdyhg
Bankovní spojení ČNB Praha 1
číslo účtu: 18228-011/0710
jmeno.prijmeni@nature.cz
tel.: 566 653 111

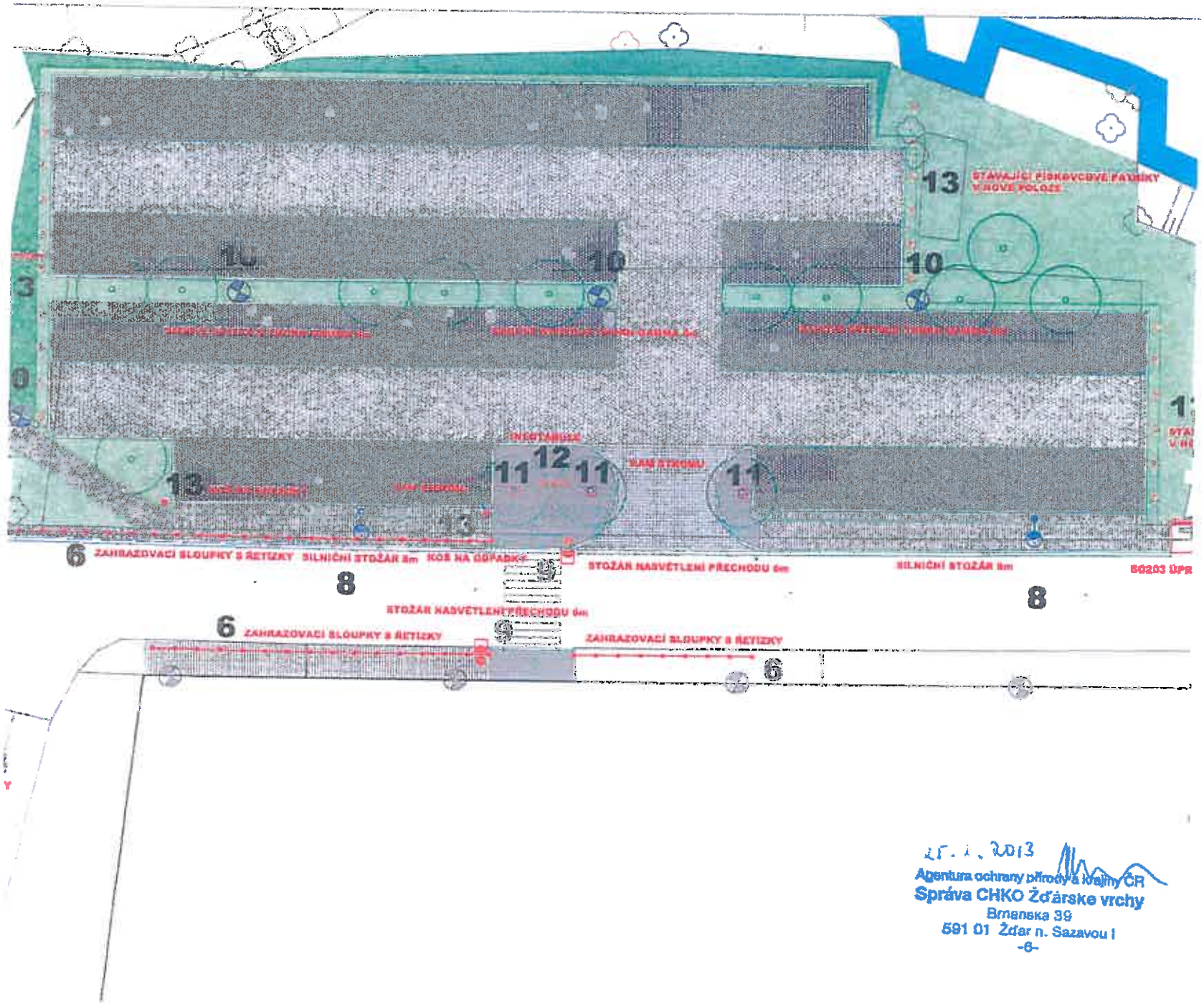

25. 1. 2013

Agentura ochrany přírody a krajiny ČR
Správa CHKO Žďárské vrchy
Brněnská 39
591 01 Žďár n. Sázavou I

14.2.2013
Rak
2012 187

15

e·on

[illegible]

PK Ossendorf s.r.o.
Ing. Michal Rak
Tomešova 503/1
602 00 Brno

E.ON Česká republika, s.r.o.
Regionální správa N. Město
Vratislavovo nám. 112
592 31 Nové Město n. M.
www.eon.cz

Jan Novotný
T +420 566 65 57 02
F +420 566 65 57 80
jan.novotny@eon.cz

Naše značka
J13953 Z06/304424

Nové Město na Moravě, 12.02.2013

Stanovisko ke stavbě a činnosti v ochranném pásmu zařízení distribuční soustavy (elektrická síť) v provozování E.ON Česká republika, s.r.o.

Společnosti E.ON Česká republika, s.r.o. (dále jen ECZR) byla předložena žádost o vyjádření ke stavbě a činnosti v ochranném pásmu (dále jen OP):

Podzemní vedení NN, Podzemní vedení VN

Jedná se o akci: **„Pěší trasy podél barokního mostu"**. K zásahům do OP dochází v okrese Žďár nad Sázavou, na katastrálním území Zámek Žďár, rozsah dle předložené situace.

ECZR souhlasí s provedením výše uvedené akce v OP zařízení distribuční soustavy při splnění těchto podmínek:

Požadujeme plně respektovat ochranná pásma stávajících podzemních kabelových vedení VN a NN, které činí 1 m na každou stranu od okraje kabelu. Při východní straně barokního mostu se nachází nyní nově vybudované podzemní kabelové vedení NN (orientačně vyznačeno v námi přiložené situaci). Všechna kabelová vedení VN a NN je nutné dopředu vytyčit. Základové patky lávek je nutné situovat mimo OP kabelů. Výsadbu stromů je nutné řešit tak, aby ani i při vzrostlém stromu nedošlo rozrůstajícími se kořeny k narušení ochranných pásem kabelů a k jejich poškození. V případě, že nebude možné naše podmínky dodržet, bude provedena přeložka vedení dle podmínek zák.č.458/2000 Sb., §47 nákladem vyvolavatele.

Dále nutno respektovat následující:

1) V OP podzemního vedení budou při realizaci udělenéhо souhlasu přiměřeně dodrženy podmínky dle § 46 odst. 8 zákona č. 458/2000

Sídlo společnosti
České Budějovice
Společnost je zapsaná
v Obchodním rejstříku
vedeném Krajským soudem
v Českých Budějovicích,
oddíl C, vložka [illegible]
IČ: 257 [illegible]
DIČ: CZ25[illegible]

Sb., v platném znění, kde se konstatuje, že v OP těchto rozvodných zařízení je zakázáno pod písmeny:

c) provádět činnosti, které by mohly ohrozit spolehlivost a bezpečnost provozu těchto zařízení nebo ohrozit život, zdraví či majetek osob

d) provádět činnosti, které by znemožňovaly nebo podstatně znesnadňovaly přístup k těmto zařízením

2) Zakreslení trasy podzemního vedení vyskytujícího se v zájmovém území do všech paré prováděcí dokumentace a jeho vyznačení dobře viditelným způsobem přímo v terénu. Jedná se zejména o místa křížení či souběhu trasy vedení s trasou pohybu mechanizace, s trasou vedení výkopů a podobně tak, aby pracující na staveništi byli o hranicích ochranného pásma trvale informováni.

3) Objednání přesného vytýčení distribuční sítě (trasy kabelu) v terénu provozovatelem zařízení a to nejméně 14 dnů před zahájením prací v blízkosti podzemního kabelového vedení. V případě, že nebude možné trasu kabelu bezpečně určit, je investor zemních prací povinen provést výkop nezbytného počtu ručně kopaných sond podle pokynů zaměstnanců ECZR. **Vytýčení kabelu** zajistí **p. Libor Zelený, tel. 566 624001.** Upozorňujeme, že vytýčení zařízení je placená služba dle externího ceníku E.ON Servisní, s.r.o. a objednává se smlouvou o dílo.

4) Provádění zemních prací v ochranném pásmu kabelu výhradně klasickým ručním nářadím bez použití jakýchkoli mechanismů s nejvyšší opatrností, nebude-li provozovatelem zařízení stanoveno jinak.

5) Vhodné zabezpečení obnaženého kabelu (podložení, vyvěšení, ...), aby nedošlo k jeho poškození poruchou nebo nepovolanou osobou a označení výstražnými tabulkami, bude provedeno podle pokynů pracovníka ECZR. Další podmínky pro zabezpečení našeho zařízení si vyhrazujeme při vytýčení nebo po jeho odkrytí.

6) Vyřešení způsobu provedení souběhů a křížení výše zmíněné akce s rozvodným zařízením musí odpovídat příslušným ČSN.

7) Přizvání zástupce ECZR ke kontrole křižovatek a souběhů před záhozem výkopu. O kontrole bude proveden zápis do montážního nebo stavebního deníku. Při nedodržení této podmínky, budou poruchy vzniklé na zařízení odstraňovány na náklady investora stavby.

8) Po dokončení musí stavba z pohledu ochrany před provozními a poruchovými vlivy distribuční soustavy odpovídat příslušným normám, zejména PNE 33 3301, PNE 33 3302, PNE 34 1050, ČSN EN 50 341-1, PNE 33 0000-1, ČSN EN 50 522, ČSN EN 61 936-1

9) Po dokončení stavby a činností připomínáme, že v OP zařízení je dále zakázáno.

a) zřizovat bez souhlasu vlastníka těchto zařízení stavby či umisťovat konstrukce a jiná podobná zařízení, jakož i uskladňovat hořlavé a výbušné látky
b) provádět bez souhlasu jeho vlastníka zemní práce
c) u podzemního vedení vysazovat trvale porosty a přejíždět vedení mechanizmy o celkové hmotnosti nad 6t.

10) V projektové dokumentaci a při stavbě budou respektovány podmínky uvedené ve vyjádření o existenci zařízení distribuční soustavy v provozování E.ČR a podmínkách práce v jeho blízkosti ze dne **11.2.2013.**
11) Veškerá stavební činnost v OP podzemního vedení VN a NN, bude před jejím zahájením konzultována s příslušnou Regionální správou (dále jen RS), která stanoví bezpečnostní opatření pro práce v OP příslušného rozvodného zařízení dle platné ČSN EN 50 110-1.
12) Veškeré výkopové práce v OP podzemního vedení 22 kV, je nutno provádět za beznapěťového stavu vedení a vypnutí požadujeme objednat nejméně 25 kalendářních dnů předem.

Kontakty jednotlivých provozovatelů zařízení:
VN+NN RS Nové Město n. M., Novotný Jan, tel. 566 655702

V případě nedodržení vzdáleností a podmínek dle norem a platných právních předpisů, nesouhlasíme po ukončení stavby s její kolaudací.

S přátelským pozdravem

E.ON Česká republika, s.r.o.

E.ON Česká republika, s.r.o.
Regionální správa
Nové Město
003

E.ON – myslíme na Vaši bezpečnost: žádný kompromis

Informační materiály týkající se bezpečného využívání elektřiny a plynu naleznete na stránce: www.eon.cz -> Občané a domácnosti -> Zákazníci -> Zákaznický servis -> Informační materiály

14.2.2013
Rak
2012 187
2013/003/0090

15a

E.ON Servisní, s.r.o., F. A. Gerstnera 2151/6, 370 49 České Budějovice

PK Ossendorf s.r.o.
Ing. Michal Rak
Tomešova 503/1
602 00 Brno

E.ON Servisní, s.r.o.
RCDS Nové Město
Vratislavovo nám. 118
59231 Nové Město n. M.
www.eon.cz

Petra Hořínková
T +420-545 14-57 27
F +420-
petra.horinkova@eon.cz

Naše značka
P11356 - Z051304354

Nové Město na Moravě, 11.02.2013

Vyjádření o existenci zařízení distribuční soustavy (elektrická síť) v provozování E.ON Česká republika, s.r.o. a podmínkách práce v jeho blízkosti.

Investor stavby: Město Žďár nad Sázavou
Název stavby: Pěší trasy podél barokního mostu
Místo stavby: K.ú. Zámek Žďár- dle předložené dokumentace

Toto vyjádření slouží pro informaci o stávajícím elektrickém zařízení distribuční soustavy provozovaném E.ON Česká republika, s.r.o. (dále jen ECZR) a je vyjádřením k územnímu a stavebnímu řízení. Vyjádření nenahrazuje a neuvádí připojovací podmínky. V případě, že požadujete připojení nového odběrného místa, resp. zvýšení rezervovaného příkonu a doposud jste nepodali žádost, obraťte se na zákaznickou linku 840 111 333.

V zájmovém území výše uvedené stavby se nachází:

Podzemní vedení NN
Podzemní vedení VN
Nadzemní vedení NN

Ke stavbě a činnostem v ochranných pásmech (dále jen OP) nadzemního vedení, podzemního vedení nebo elektrických stanic je investor povinen zajistit si písemný souhlas ve smyslu § 46 odst. 11 zákona č. 458/2000 Sb., o podmínkách podnikání a výkonu státní správy v energetických odvětvích, v platném znění.

Vaše žádost byla předána na Regionální správu, která vydá souhlas se stavbou a činností v OP zařízení distribuční soustavy v provozování ECZR.

Sídlo společnosti:
F.A. Gerstnera 2151/6
370 49 České Budějovice
Společnost je zapsána
v Obchodním rejstříku
vedeném Krajským soudem
v Českých Budějovicích,
oddíl C., vložka 8464.
IČ: 25186213

Při provádění zemních nebo jiných prací, které mohou ohrozit předmětné distribuční a sdělovací zařízení, jste povinni dle zákona č. 309/2006 Sb., a nařízení vlády č. 591/2006 Sb., učinit veškerá opatření, aby nedošlo ke škodám na rozvodném zařízení, na majetku nebo na zdraví osob elektrickým proudem, zejména tím, že bude zajištěno:

1. Zakreslení trasy nadzemního i podzemního vedení vyskytujícího se v zájmovém území do všech paré prováděcí dokumentace.
2. Vyřešení způsobu provedení případných křižovatek a souběhů uvažované stavby s distribučním a sdělovacím zařízením v projektové dokumentaci a musí odpovídat ČSN 33 2000-5-52, ČSN 73 6005 a PNE 33 3302.
3. Objednání přesného vytýčení distribuční sítě (trasy kabelu) v terénu provozovatelem zařízení a to nejméně 14 dnů před zahájením prací v blízkosti podzemního kabelového vedení. V případě, že nebude možné trasu kabelu bezpečně určit, je investor zemních prací povinen provést výkop nezbytného počtu ručně kopaných sond podle pokynů zaměstnanců ECZR. **Vytýčení kabelů zajistí p. Libor Zelený, tel. 566 624 001** . Upozorňujeme, že vytyčení zařízení je placená služba dle externího ceníku E.ON Servisní, s.r.o. a objednává se smlouvou o dílo.
4. Uhrazení veškerých nákladů na práce vyvolané stavbou (hradí investor stavby), není-li písemnou dohodou stanoveno jinak.
5. Provádění zemních prací v ochranném pásmu kabelu výhradně klasickým ručním nářadím bez použití jakýchkoli mechanismů s nejvyšší opatrností, nebude-li provozovatelem zařízení stanoveno jinak.
6. Vhodné zabezpečení obnaženého kabelu (podložení, vyvěšení, ...), aby nedošlo k jeho poškození poruchou nebo nepovolanou osobou a označení výstražnými tabulkami, bude provedeno podle pokynů pracovníka ECZR. Další podmínky pro zabezpečení našeho zařízení si vyhrazujeme při vytýčení nebo po jeho odkrytí.
7. Přizvání zástupce ECZR ke kontrole křižovatek a souběhů před záhozem výkopu. O kontrole bude proveden zápis do montážního nebo stavebního deníku. Při nedodržení této podmínky, budou poruchy vzniklé na zařízení odstraňovány na náklady investora stavby.
8. Neporušení stability podpěrných bodů nadzemního vedení a nenarušení podzemního uzemňovacího vedení.
9. Neprodlené ohlášení jakéhokoliv poškození distribučního a sdělovacího zařízení v provozování ECZR na telefonní číslo **800 225 577**.

Kontakty jednotlivých provozovatelů zařízení:

VVN	Správa sítě VVN Ing. Láska - 545 141 253, p. Janáč - 545 143 838
VN+NN	RS Nové Město na Moravě, p. Jan Novotný, tel. 566 655 702
Sdělovací vedení	Správa přenosů dat a radiové sítě Brno, p.Veselý, 545 142 941

Pozor ! Vyjádření má platnost 12 měsíců tj. do 11.02.2014.
Upozorňujeme na možnou polohovou odchylku uloženého vedení od výkresové dokumentace.
Do přiložené a námi orazítkované dokumentace jsme **informativně** zakreslili:

- zeleně čárkovaně	nadzemní vedení NN
- zeleně plně	podzemní vedení NN
- červeně plně	podzemní vedení VN

Při vytýčení trasy zařízení i ke kontrole před záhozem a ke všem dalším jednáním s ECZR předložte toto vyjádření.

S přátelským pozdravem

E.ON Servisní, s.r.o.

E.ON Česká republika, s.r.o.
Technická evidence a dokumentace
České Budějovice

007

Příloha: Orazítkovaná situace s informativním zákresem.

Z051304354

Následující oddíl se vyplňuje v případě žádosti o udělení souhlasu se zjednodušeným územním řízením nebo s uzavřením veřejnoprávní smlouvy

Udělení souhlasu

*Souhlasíme – Nesouhlasíme se zjednodušeným územním řízením**
*Souhlasíme – Nesouhlasíme s uzavřením veřejnoprávní smlouvy**

E.ON Česká republika, s.r.o.

****Pro platnost udělení souhlasu je nutný podpis a razítko oprávněného pracovníka***

E.ON – myslíme na Vaši bezpečnost: žádný kompromis

Informační materiály týkající se bezpečného využívání elektřiny a plynu naleznete na stránce:
www.eon.cz -> Občané a domácnosti -> Zákazníci -> Zákaznický servis -> Informační materiály

7.2.2013
Rak
2012 187
2013/003/0070
16

RWE
The energy to lead

PK OSSENDORF s.r.o.
Tomešova 1
60200 Brno

naše značka	vyřizuje	datum
5000742315	Martina Pýchová	05.02.2013

Věc:
Páší trasy podél barokního mostu, Žďár nad Sázavou.

K.ú. - p.č.: Zámek Žďár

Stavebník: Město Žďár nad Sázavou , Žižkova 227/1 , 59101 Žďár nad Sázavou

Účel stanoviska: Spojené územní a stavební řízení

JMP Net, s.r.o., jako provozovatel distribuční soustavy (PDS) a technické infrastruktury, zastoupený Jihomoravská plynárenská, a.s., vydává toto stanovisko:

V zájmovém území se v současné době nachází plynovodní vedení a zařízení v majetku nebo ve správě JMP NET, s.r.o.

Nad stávajícím plynovodním vedením bude proveden povrch komunikace a zpevněných ploch z rozebíratelného materiálu bez použití asfaltu, betonu apod. v šířce ochranného pásma plynovodního vedení dle ČSN 736005, tj. min. 1 m na obě strany od tohoto vedení.

Sloupy a další objekty budou umístěny dle zákona č. 458/2000 Sb. a ČSN 736005 mimo ochranné pásmo plynovodního vedení a zařízení, tj. min. 1 m od okraje tohoto vedení a zařízení.
Plynárenské zařízení je chráněno ochranným pásmem dle zákona č.458/2000 Sb. ve znění pozdějších předpisů.

Při realizaci uvedené stavby budou dodrženy podmínky pro provádění stavební činnosti v ochranném pásmu plynárenského zařízení:

1) za stavební činnosti se pro účely tohoto stanoviska považují všechny činnosti prováděné v ochranném pásmu plynárenského zařízení (tzn. i bezvýkopové technologie),

2) stavební činnosti v ochranném pásmu plynárenského zařízení je možné realizovat pouze při dodržení podmínek stanovených v tomto stanovisku. Nebudou-li tyto podmínky dodrženy, budou stavební činnosti, popř. úpravy terénu prováděné v ochranném pásmu plynárenského zařízení považovány dle § 68 zákona č.458/2000 Sb. ve znění pozdějších předpisů za činnost bez našeho předchozího souhlasu. Při každé změně projektu nebo stavby (zejména trasy navrhovaných inženýrských sítí) je nutné požádat o nové stanovisko k této změně,

3) před zahájením stavební činnosti v ochranném pásmu plynárenských zařízení bude provedeno vytyčení plynárenského zařízení. Vytyčení provede příslušná provozní oblast (formulář a kontakt naleznete na www.rwe-ds.cz nebo Zákaznická linka 840 11 33 55). Žádost o vytyčení bude podána minimálně 7 dní před požadovaným vytyčením. Při žádosti uvede žadatel naši značku (číslo jednací) uvedenou v úvodu tohoto stanoviska. Bez vytýčení a přesného určení uložení plynárenského zařízení nesmí být stavební činnosti zahájeny. Vytýčení plynárenského zařízení považujeme za zahájení stavební činnosti v ochranném pásmu plynárenského zařízení. O provedeném vytyčení bude sepsán protokol,

4) bude dodržena mj. ČSN 73 6005, TPG 702 04 - tab.8, zákon č.458/2000 Sb. ve znění pozdějších předpisů, případně další předpisy související s uvedenou stavbou,

5) pracovníci provádějící stavební činnosti budou prokazatelně seznámeni s polohou plynárenského zařízení, rozsahem ochranného pásma a těmito podmínkami,

6) při provádění stavební činnosti v ochranném pásmu plynárenského zařízení je investor povinen učinit taková opatření, aby nedošlo k poškození plynárenského zařízení nebo ovlivnění jeho bezpečnosti a spolehlivosti provozu. Nebude použito nevhodného nářadí, zemina bude těžena pouze ručně bez použití pneumatických, elektrických,

Jihomoravská plynárenská, a.s.
Plynárenská 499/1
657 02 Brno
T +420572221111
F +420545578571
E info_ds@rwe.cz
I www.rwe.cz
IČ: 49970697
DIČ: CZ49970697

Zapsán do obchodního rejstříku:
Krajský soud v Brně
oddíl B, vložka 1246
01.01.1994

Bankovní spojení:
Komerční banka, a.s.
Číslo účtu: 1445550237
Kód banky: 0100

RWE
The energy to lead

bateriových a motorových nářadí,

7) odkryté plynárenské zařízení bude v průběhu nebo při přerušení stavební činnosti řádně zabezpečeno proti jeho poškození,

8) v případě použití bezvýkopových technologií (např. protlaku) bude před zahájením stavební činnosti provedeno obnažení plynárenského zařízení v místě křížení,

9) neprodleně oznámit každé i sebemenší poškození plynárenského zařízení (vč. izolace, signalizačního vodiče, výstražné fólie atd.) na telefon 1239,

10) před provedením zásypu výkopu v ochranném pásmu plynárenského zařízení bude provedena kontrola dodržení podmínek stanovených pro stavební činnosti v ochranném pásmu plynárenského zařízení a kontrola plynárenského zařízení. Kontrolu provede příslušná provozní oblast (formulář a kontakt naleznete na www.rwe-ds.cz nebo Zákaznická linka 840 11 33 55). Žádost o kontrolu bude podána minimálně 5 dní před požadovanou kontrolou. Při žádosti uvede žadatel naši značku (číslo jednací) uvedenou v úvodu tohoto stanoviska. Povinnost kontroly se vztahuje i na plynárenské zařízení, která nebylo odhaleno. O provedené kontrole bude sepsán protokol. Bez provedené kontroly nesmí být plynovodní zařízení zasypáno. V případě, že nebudou dodrženy výše uvedené podmínky je povinen stavebník na základě výzvy provozovatele PZ, nebo jeho zástupce doložit průkaznou dokumentaci o nepoškození PZ během výstavby-nebo provést na své náklady kontrolní sondy v místě styku stavby s PZ.

11) plynárenské zařízení bude před zásypem výkopu řádně podsypáno a obsypáno těženým pískem, zhutněno a bude osazena výstražná fólie žluté barvy, vše v souladu s ČSN EN 12007-1-4, TPG 702 01, TPG 702 04,

12) neprodleně po skončení stavební činnosti budou řádně osazeny všechny poklopy a nadzemní prvky plynárenského zařízení.

13) poklopy uzávěrů a ostatních armatur na plynárenském zařízení vč. hlavních uzávěrů plynu (HUP) na odběrném plynovém zařízení udržovat stále přístupné a funkční po celou dobu trvání stavební činnosti,

14) případné zřizování staveniště, skladování materiálů, stavebních strojů apod. bude realizováno mimo ochranné pásmo plynárenského zařízení (není-li ve stanovisku uvedeno jinak),

15) bude zachována hloubka uložení plynárenského zařízení (není-li ve stanovisku uvedeno jinak),

16) při použití nákladních vozidel, stavebních strojů a mechanismů zabezpečit případný přejezd přes plynárenské zařízení uložením panelů v místě přejezdu plynárenského zařízení.

Podmínky pro souběh a křížení plynárenského zařízení s silových kabelů:

SOUBĚH (dle ČSN 73 6005):

NTL plynovody (0 - 0,05) bar:
do 1 kV = 0,4 m
do 10 kV = 0,4 m
do 35 kV = 0,4 m
do 220 kV = 0,4 m

STL plynovody (0,05 - 4) bar
do 1 kV = 0,6 m
do 10 kV = 0,6 m
do 35 kV = 0,6 m
do 220 kV = 0,6 m

VTL plynovody (4 - 40) bar
do 1 kV = 4 m
do 10 kV = 4 m
do 35 kV = 4 m
do 220 kV = 4 m

V odůvodněných případech je možno vzdálenost snížit až na 3 m. Při uložení kabelů do chráničky odolné proti mechanickému poškození je možno tuto vzdálenost ještě snížit u vedení nn na 0,6 m a u vn na 1 m.

KŘÍŽENÍ:

RWE
The energy to lead

Kabel bude uložen výhradně do betonové tvárnicové chráničky nebo korýtka. Přesah betonové chráničky u NTL a STL plynovodů musí být minimálně do vzdálenosti 1 m na obě strany plynovodu. U VTL plynovodů musí být přesah minimálně 2 m od potrubí na obě strany. Případný spoj betonové chráničky musí býtv co největší vzdálenosti od plynovodu. Mezi betonovou chráničkou a plynovodem musí být zhutněná vrstva písku.

V případě křížení stejnosměrných silových kabelů s PE plynovody, musí být navíc provedena ještě tepelná ochrana plynovodu. Tuto ochranu je možno zabezpečit některým z následujících způsobů:

- Plynovod se v místě křížení obalí dvojitou vrstvou geotextilie (izochran) a do připraveného zhutněného lože je provedeno obetonování plynovodu po celém obvodu v tloušťce cca 0,1 m. Přesah této tepelné ochrany musí být 0,5 m na obě strany od betonové chráničky kabelu.
Tento způsob ochrany je vhodný zejména u křížení s jedním kabelem nebo při křížení kabelu s PE přípojkou v blízkosti objektu.

- V místě křížení se na zhutněný obsyp provedený 0,1 m nad plynovod uloží betonové desky tloušťky min. 5 cm. Přesah tepelné ochrany musí být minimálně 0,5 m na obě strany od betonové chráničky kabelu. Šířka betonových desek musí být taková, aby deska přesahovala dimenzi PE potrubí minimálně o 0,15 m na obě strany. Případné spáry (při použití více betonových desek) je třeba překrýt dlaždicí nebo cihlou.
Toto řešení se použije v případech, kdy se v jednom místě vyskytuje více kabelů (přičemž jeden z nich je silový stejnosměrný). Pokud požadovaná délka tepelné ochrany obecně přesáhne 2 m, je vhodnější použít variantu ochrany pomocí betonových desek, a to z důvodu možnosti případného bezproblémového zásahu na plynovodu.

- Pokud by měla nově budovaná plynovodní přípojka, napojovaná na ocelový hlavní řád, křížit v těsné blízkosti objektu silový stejnosměrný kabel, je možno použít ocelovou přípojku s 3-vrstvou PE izolací. V místě křížení se na přípojce provede obalení polyamidovou tkaninou opatřenou cementovou maltou (Ergelit) v tloušťce min 2 cm. Přesah této ochrany musí být opět 0,5 m na obě strany od betonové chráničky kabelu.

V případech křížení silového stejnosměrného kabelu s plynovodní přípojkou nebo vnějším domovním plynovodem v blízkosti objektu musí být obsyp i zásyp plynovodu u obvodové zdi proveden z materiálu lehce prostupného pro plyn a vrchní zpevněná vrstva musí mít dostatečný odstup od objektu tak, aby mohl být odvětrán případný únik plynu. Přitom prostup přípojky nebo domovního plynovodu do objektu musí být plynotěsný a musí splňovat požadavky čl. 5.2 TPG 704 01.
V rozsahu této stavby souhlasíme s povolením stavby dle zákona 183/2006 Sb. ve znění pozdějších předpisů.

Platí pouze pro území vyznačené v příloze tohoto stanoviska a to 24 měsíců ode dne jeho vydání.

Za správnost a úplnost dokumentace předložené s žádostí včetně jejího souladu s platnými předpisy plně zodpovídá její zpracovatel. Stanovisko nenahrazuje případná další stanoviska k jiným částem stavby.

V případě další korespondence nebo jednání (např. změna stavby) uvádějte naši značku - 5000742315 a datum tohoto stanoviska. Kontakty jsou k dispozici na www.rwe-ds.cz nebo Zákaznická linka 840 11 33 55.

Martina Pýchová
technik plynárenských zařízení
pracoviště ROSS-Jihlava
Jihomoravská plynárenská, a.s.
+420532228294
martina.pychova@rwe.cz

Jihomoravská plynárenská, a.s.
Plynárenská 499/1
657 02 Brno

Přílohy: Orientační zákres plynárenského zařízení, Ověřená příloha žadatele

Příloha: Orientační zákres plynárenského zařízení. Tato příloha je nedílnou součástí stanoviska č. 5000742315 ze dne 05.02.2013.

Provozovatel DS: JMP Net, s.r.o.; Stavebník: Město Žďár nad Sázavou , Žižkova 227/1 , 59101 Žďár nad Sázavou. K.ú.: Zámek Žďár.

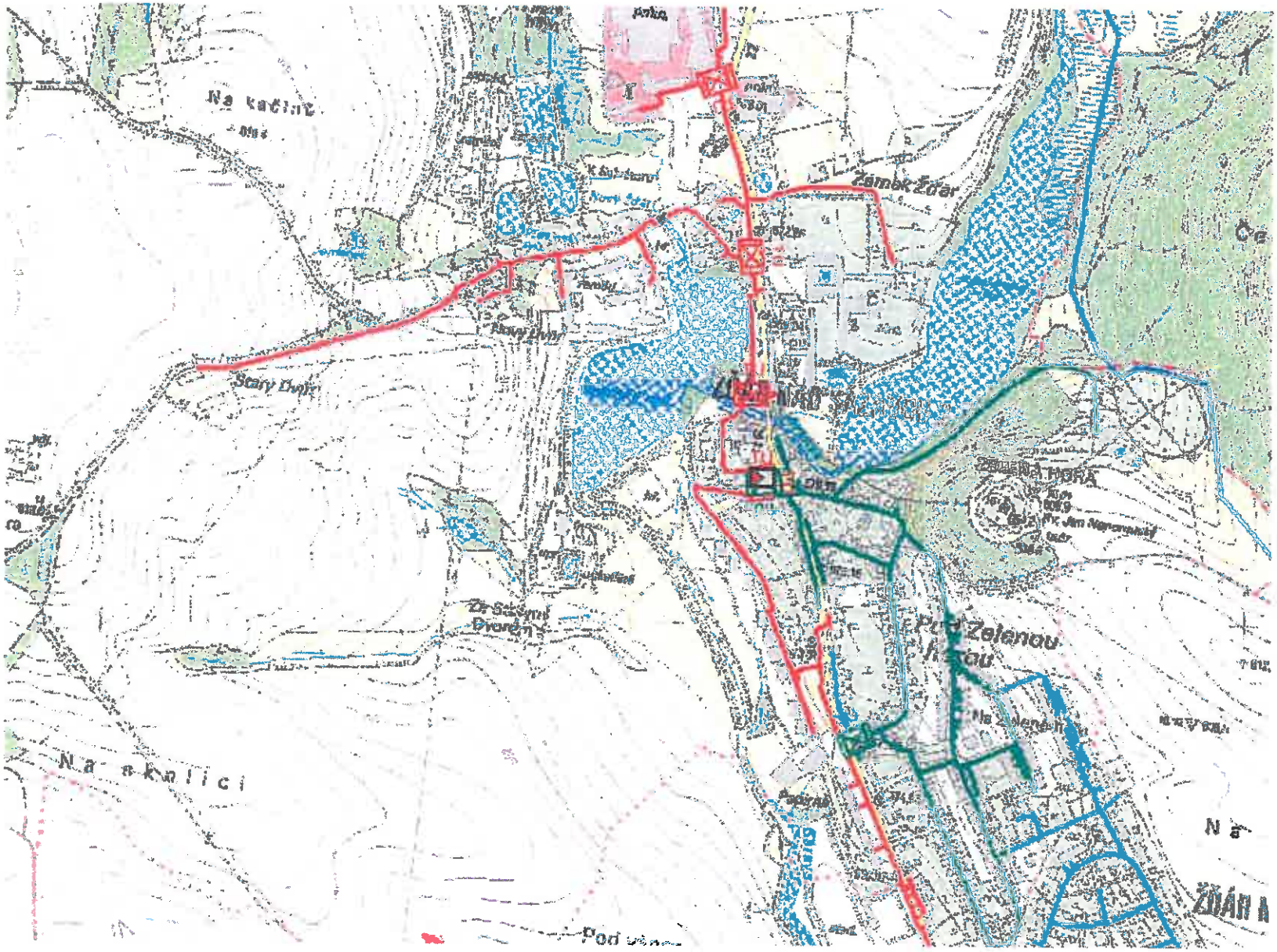

Legenda:

	linie plynovodu
	NTL
	STL
	VTL
	VVTL
	nefunkční
	výstavba
	regulační stanice
	ochranné zařízení
	kabel
	elektropřípojka
	kabel protikorozní ochrany
	anodové uzemnění
	stanice katodové ochrany

Příloha: Ověřená příloha žadatele. Tato příloha je nedílnou součástí stanoviska č. 5000742315 ze dne 05.02.2013.

Provozovatel DS: JMP Net, s.r.o.; Stavebník: Město Žďár nad Sázavou, Žižkova 227/1, 59101 Žďár nad Sázavou. K.ú.: Zámek Žďár.

PŘEHLEDNÁ SITUACE STAVBY

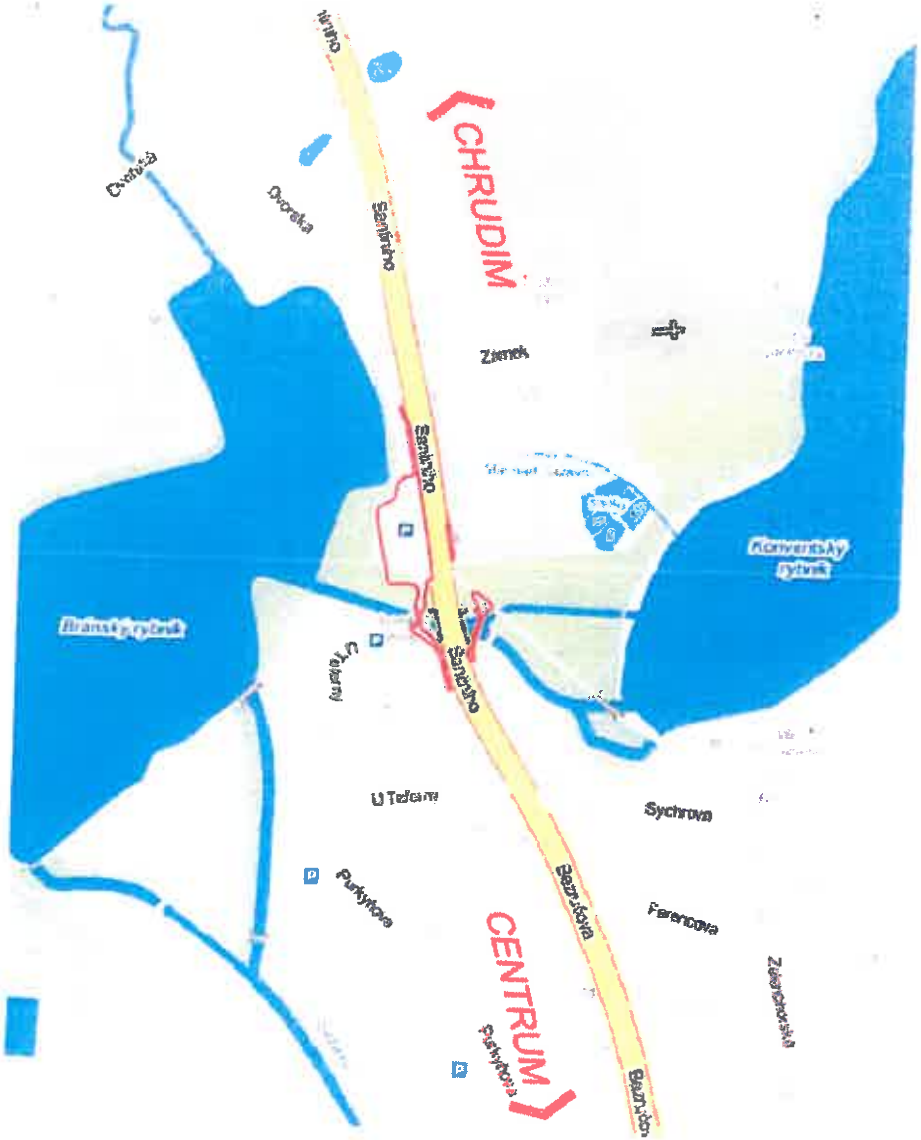

B

DSP

OBJEDNATEL

Město Žďár nad Sázavou
Žižkova 227/1, 591 01 Žďár nad Sázavou

HLAVNÍ PROJEKTANT		PK OSSENDORF s.r.o. PROJEKTOVÁ KANCELÁŘ DOPRAVNÍCH STAVEB
HLAVNÍ INŽ. PROJEKTU	ING. SMRŽ	
VEDOUCÍ PROJEKTANT	ING. SMRŽ	ČÍSLO ZAKÁZKY 2012-107

SOUŘADNÝ SYSTÉM: S-JTSK

VÝŠKOVÝ SYSTÉM: Bpv

PODZHOTOVITEL			
VEDOUCÍ PROJEKTANT	ZODP. PROJEKTANT	VYPRACOVAL	KONTROLOVAL
ING. SMRŽ	ING. ŠTĚPÁNKOVÁ	ING. SÝKORA	ING. RÁČEK

PK OSSENDORF s.r.o.

DATUM	12/2012
FORMÁT	2 A1
STUPEŇ PD	DSP
ČÍSLO ZAKÁZKY	2012-107
MĚŘÍTKO	
ČÍSLO PARÉ	ČÍSLO PŘÍLOHY B2

NÁZ.: VYSOČINA | K.Ú.: ZÁMEK ŽĎÁR

OBSAH

ŽĎÁR NAD SÁZAVOU
PĚŠÍ TRASY PODÉL BAROKNÍHO MOSTU
SOUHRNNÉ ŘEŠENÍ STAVBY

PŘÍLOHA PD

PŘEHLEDNÁ SITUACE STAVBY

KINSKÝ Žďár, a.s., Žďár nad Sázavou, Zámek 1/1, PSČ 591 01, telefon/fax: 566 620 946

PK OSENDORF s.r.o.

Tomešova 503/1
602 00 Brno – Staré Brno

1.2.2013
Rak
2012 187
2013/003/0057
17

VĚC	VYŘIZUJE	DATUM
		Žďár n. Sáz. 31.1.2013

Vyjádření společnosti KINSKÝ Žďár, a.s. k předložené PD DÚR, DSP, RDS zak.č. 2012/187

K Vámi předložené dokumentaci, jako vlastníci dotčených pozemků vydáváme toto stanovisko.
S uvedenými stavbami a projektovým řešením souhlasíme s těmito podmínkami či výhradami:

1) Na všechny dotčené pozemky kde je umisťována stavba nebo její části, podle Vámi uvedeného seznamu pozemků a přehledné mapy záborů těchto pozemků, požadujeme do doby vydání stavebního povolení uzavřít řádné smlouvy o řešení těchto majetkoprávních vztahů – pronájmy, věcná břemena atd.
2) Dořešit na těchto částech pozemků vynětí ze ZPF, pokud to bude nutné – zde upozorňujeme, že případné poplatky za toto vynětí nehradíme my.
3) V rámci projednání této PD bylo domluveno, že bude v další etapě, mimo tuto dokumentaci, provedeno rozšíření autobusového zálivu pro dva až tři autobusy a dále bude upravena poloha přechodu od této zastávky k Zámku a tento přechod bude vybaven, stejně jako přechod u mostu, osvětlením pro zajištění bezpečného provozu. Požadujeme, aby toto bylo dořešeno a bylo nám sděleno investorem, kdy a jak toto bude zajištěno.
4) Při realizaci nezapomenout na v PD správně uvedený odbočný kabel VO pro informační panel" Expozice" na parkovišti. Toto bude třeba dořešit i z majetkoprávního pohledu – umisťujeme naše zařízení na vaše dílo. Dále při provádění je třeba písemně vyzvat zástupce KINSKÝ Žďár, a.s., aby včas doložili plán základu pro tento panel a umožnili nám koordinaci mezi oběma stavebníky včas tyto práce provést.
5) Uvedené řešení odvodnění pláně pod parkingem odsouhlasujeme s tím, že pokud by došlo při provozu k ekologické havárii a nastal únik ropných látek do Bránského rybníka, bude toto řešeno jako ekologická havárie s příslušnými za to odpovědnými osobami. Upozorňujeme, že KINSKÝ Žďár, a.s. má věcné břemeno se Žďas, a.s. o zajištění dohodnuté výšky hladiny a dodávky vody, využívané ve Žďas, a.s. k dalšímu průmyslovému využití.

S pozdravem

Ing. Rostislav Mivalt
ekonom. ředitel a člen představenstva

KINSKÝ Žďár, a.s.
Zámek 1/1
591 01 Žďár nad Sázavou
IČ: 46901523 DIČ: CZ46901523

POVODÍ VLTAVY

POVODÍ VLTAVY
státní podnik
ZÁVOD DOLNÍ VLTAVA
GRAFICKÁ 36
150 21 PRAHA 5

TEL. 257 099 111
221 401 111
FAX 257 31 35 22
BANKOVNÍ SPOJENÍ
KB PRAHA 5 č.ú. 316 3205/0100

PK Ossendorf s.r.o.
Tomešova 1
602 00 Brno

VÁŠ DOPIS ZNAČKY/ZE DNE	NAŠE ZNAČKA	VYŘIZUJE/LINKA	DATUM
2012/003/0026/23.1.2013	11803/2013-242-Gá	Ing. Dana Goldsteinová/215 Josef Neubauer/569428208	25.2.2013

Pěší trasy podél barokního mostu, Žďár nad Sázavou – I. stanovisko správce povodí
II. vyjádření správce významných vodních toků Sázava a Stržský potok - účastníka řízení

K.Ú.: **Zámek Žďár** VODOPRÁVNÍ ÚŘAD : **MÚ Žďár nad Sázavou** KRAJ : **Vysočina** Č.H.P.: **1-09-01-001,004**

Dne 31.1.2013 jsme obdrželi žádost o stanovisko správce povodí k projektové dokumentaci k územnímu a stavebnímu řízení „Pěší trasy podél barokního mostu, Žďár nad Sázavou", zpracovatel PK Ossendorf s.r.o., Ing. Štěpánková (prosinec 2012, zak. č. 2012 187), investor Město Žďár nad Sázavou.

Předmětem dokumentace je řešení pěšího propojení podél barokního mostu v prostoru mezi restaurací Táferna a parkoviště a zámku ve Žďáru nad Sázavou. V rámci stavby je navržena výstavba západní lávky, demolice stávající a výstavba nové východní lávky, úprava šířkového uspořádání stávajícího barokního mostu, vybudování zárubní zítky u restaurace Taverna, výstavba chodníků a rozšíření a rekonstrukce stávajícího parkoviště. Stavbou lávek bude dotčeno koryto významného vodního toku Stržský potok - pozemky p.č. 727/1 a 599 (vodní plocha), k.ú. Zámek Žďár, uvedené pozemky jsou ve vlastnictví společnosti KINSKÝ Žďár, a.s. Stavbou nebudou dotčeny pozemky ani majetek ve vlastnictví ČR, ke kterým Povodí Vltavy, státní podnik vykonává právo hospodařit. Umístění obou lávek a dočasná skládka materiálu o ploše 20 m^2 je navržena jsou navrženy ve aktivní zóně stanoveného záplavového území Stržského potoka KUJI 10084/2005 OLVHZ ze dne 3.8.2005, část rozšiřované plochy parkoviště zasahuje do aktivní zóny stanoveného záplavového území Sázavy KUJI 29427/2006 ze dne 11.4.2006. Dočasná skládka materiálu o ploše 100 m^2 v prostoru stávajícího parkoviště je navržena mimo stanovené záplavové území.

Lávky o šíři 2,40 m jsou tvořeny z dřevěných nosníků, na nichž bude uložena dřevěná podlaha, spodní stavbu tvoří železobetonové opěry na kamenných obkladech, založení stavby je hlubinné na mikropilotách. Lávky jsou navrženy o 1 mostním poli s kolmým uspořádáním, volná výška mostu 2,00 m, délka nosné konstrukce východní lávky je 13,00 m, západní lávky 14,50 m. Minimální volná výška nosné konstrukce je min. 0,50 m nad návrhovou hladinou Q_{100} (Q_{100} východní lávka 568,97 m n. m., západní lávka 567,60 m n. m.). Dle našich údajů – TPE Stržský potok – je Q_{100} profil PO2L stávající lávka 568,66 m n. m., Q_{100} PO1M barokní most 568, 34 m n. m.

Stávající parkoviště bude rozšířeno na 91 parkovacích míst, parkovací stání budou provedena z plastových zatravňovacích tvárnic, vozovka a vjezd ze žulových kostek. Pod vrchní vrstvou bude provedena výměna podloží pro umožnění vsaku – pod ložem z kameniva tl. 50 mm budou provedeny vrstvy z mechanicky zpevněného kamenuva tl. 150 – 600 mm. Plocha parkoviště (vozovka 873,75 m^2, parkovací stání 1 044,1 m^2) bude vyspádována směrem k SZ, ve středu parkoviště a po obvodu bude osazen zelený zasakovací pás.

I.

Na základě ustanovení § 54 odst. 4 zákona č. 254/2001 Sb., o vodách a o změně některých zákonů (vodní zákon) ve znění pozdějších předpisů, vyhlášky Ministerstva zemědělství č. 432/2001 Sb., o dokladech žádosti rozhodnutí nebo vyjádření a o náležitostech povolení, souhlasů a vyjádření vodoprávního úřadu, ve znění pozdějších předpisů vydává organizace Povodí Vltavy, státní podnik, jako příslušný správce povodí v dílčím povodí Dolní Vltavy k předložené projektové dokumentaci následující

stanovisko :

Z hlediska zájmů daných Plánem hlavních povodí ČR, Nařízením vlády č. 262/2007 Sb., Plánem oblasti povodí Dolní Vltava a nařízením rady kraje Vysočina č. 2/2010 (ustanovení § 24 až 26 zákona č. 254/2001 Sb., o vodách a o změně některých zákonů (vodní zákon), ve znění pozdějších předpisů) je uvedený **záměr možný.**

Z hlediska dalších zájmů daných zákonem č. 254/2001 Sb., o vodách a o změně některých zákonů (vodní zákon), ve znění pozdějších předpisů, **souhlasíme** se stavbou „Pěší trasy podél barokního mostu, Žďár nad Sázavou" za předpokladu **splnění následujících podmínek :**

1. Veškerý odplavitelný stavební, výkopový a demoliční materiál nebude skladován v aktivní zóně. Dočasná skládka materiálu o ploše 20 m^2 bude přemístěna mimo aktivní zónu záplavového území, zákres průběhu hranice záplavového území zasíláme v příloze.
2. Práce budou prováděny tak, aby nedošlo ke znečištění vody závadnými látkami. Na stavbě musí být prostředky pro likvidaci případné havárie.
3. Plocha parkoviště bude zahrnuta do povodňového plánu města.

Toto stanovisko správce povodí platí dva roky ode dne jeho vydání.

II.

Jako správce vodních toků Sázava a Stržský potok vydává Povodí Vltavy, státní podnik, k předloženému záměru jako účastník řízení následující

vyjádření:

1. Budou splněny podmínky 1 - 3 uvedené v části I. - stanovisko správce povodí.
2. Zahájení a ukončení prací bude předem oznámeno na středisko v Havlíčkově Brodě, úsekový technik Neubauer Josef tel. 724 505 318.
3. V případě splachů zeminy či odplavitelných stavebních materiálů do vodního toku, bude nános ihned odstraněn na náklady zhotovitele.
4. Povodí Vltavy, státní podnik, nenese zodpovědnost za případné škody způsobené chodem velkých vod a ledů na budovaném zařízení.

V příloze Vám vracíme zaslanou projektovou dokumentaci a situaci záplavového území.

Povodí Vltavy, státní podnik
závod Dolní Vltava
Šrafiglova 55, 150 21 Praha 5

V. z. Goldbach

Ing. Jan Goldbach
vedoucí provozního střediska
povrchových a podzemních vod

Co : spis (SP-2013/3097)
ZDV PS 7

15.2.2013
Rak
2012 187
2013/003/0100
19

SATT a.s.
Okružní 11
591 01 Žďár nad Sázavou
www.satt.cz

PK OSSENDORF
Tomešova 503/1
602 00 Brno

Vyřizuje
Zdeněk Vrkoč, tel. 566 654 888, 777 734 900
mailto:dispecer@satt.cz

Ve Žďáře nad Sázavou
dne 15. 2. 2013

Věc: Vyjádření k existenci sítí v majetku Satt a.s. pro:
Žďár nad Sázavou, pěší trasy podél barokního mostu.

V předmětném území se **nenachází sítě** v majetku Satt a.s.

Toto vyjádření je platné jeden rok.

SATT a.s., Okružní 11
591 01 Žďár nad Sázavou

S pozdravem, Zdeněk Vrkoč
Technik Satt a.s.

tel.: +420 566 654 811
GSM brano: +420 777 734 903
fax: +420 566 623 268

IČ 60749105 • DIČ CZ60749105
Registrováno v OR oddíl B, vložka 1592 u Krajského soudu v Brně
Bankovní spojení: KB Žďár nad Sázavou • č.ú.: 536170026/7-0100

Telefónica

VYJÁDŘENÍ O EXISTENCI SÍTĚ ELEKTRONICKÝCH KOMUNIKACÍ A VŠEOBECNÉ PODMÍNKY OCHRANY SÍTĚ ELEKTRONICKÝCH KOMUNIKACÍ SPOLEČNOSTI TELEFÓNICA CZECH REPUBLIC, A.S.

vydané podle § 101 zákona č. 127/2005 Sb., o elektronických komunikacích a o změně některých souvisejících zákonů (zákon o elektronických komunikacích), ve znění pozdějších předpisů a § 161 zákona č. 183/2006 Sb., o územním plánování a stavebním řádu (stavební zákon) či dle dalších příslušných právních předpisů

Číslo jednací: 527404/13 **Číslo žádosti: 0113 875 249**

Důvod vydání *Vyjádření*: **Územní řízení k rozhodnutí - o umístění stavby, - o změně využití území, - o změně stavby**

Platnost tohoto *Vyjádření* končí dne: 18. 2. 2015.

Žadatel	PK OSSENDORF s.r.o.	
Stavebník	Město Žďár nad Sázavou	
Název akce	Žďár nad Sázavou-pěší trasy podél barokního mostu vč.rozšíření parkoviště	
Zájmové území	**Okres**	Žďár nad Sázavou
	Obec	Žďár nad Sázavou
	Kat. území / č. parcely	Zámek Žďár

Žadatel shora označenou žádostí určil a vyznačil zájmové území, jakož i stanovil důvod pro vydání Vyjádření o existenci sítě elektronických komunikací a Všeobecných podmínek ochrany sítě elektronických komunikací společnosti Telefónica Czech Republic, a.s. (dále jen *Vyjádření*).

Na základě určení a vyznačení zájmového území žadatelem a na základě stanovení důvodu pro vydání *Vyjádření* vydává společnost Telefónica Czech Republic, a.s. (dále jen *Telefónica*) následující *Vyjádření*:

dojde ke střetu

se sítí elektronických komunikací (dále jen *SEK*) společnosti *Telefónica*, jejíž existence a poloha je zakreslena v přiloženém výřezu/výřezech. z účelové mapy *SEK* společnosti *Telefónica*. Ochranné pásmo *SEK*. je v souladu s ustanovením § 102 zákona č. 127/2005 Sb., o elektronických komunikacích a o změně některých souvisejících zákonů stanoveno rozsahem 1,5 m po stranách krajního vedení *SEK* a není v přiloženém výřezu/výřezech z účelové mapy *SEK* společnosti *Telefónica* vyznačeno (dále jen *Ochranné pásmo*).

(1) *Vyjádření* je platné pouze pro zájmové území určené a vyznačené žadatelem, jakož i pro důvod vydání *Vyjádření* stanovený žadatelem v žádosti.

Vyjádření pozbývá platnosti uplynutím doby platnosti v tomto *Vyjádření* uvedené, změnou rozsahu zájmového území či změnou důvodu vydání *Vyjádření* uvedeného v žádosti nebo nesplněním povinnosti stavebníka dle bodu 2 tohoto *Vyjádření*, to vše v závislosti na tom, která ze skutečností rozhodná pro pozbytí platnosti tohoto *Vyjádření* nastane nejdříve.

(2) Stavebník, nebo jím pověřená třetí osoba, **je povinen bez zbytečného odkladu poté, kdy zjistil, že jeho záměr,** pro který podal shora označenou žádost, **je v kolizi se *SEK* a nebo zasahuje do *Ochranného pásma SEK*, nejpozději však před počátkem zpracování projektové dokumentace stavby**, která koliduje se *SEK* a nebo zasahuje do *Ochranného pásma SEK*, **vyzvat společnost *Telefónica* ke stanovení konkrétních podmínek ochrany *SEK*, případně k přeložení *SEK***, a to v pracovní dny od 8:00 do 15:00, prostřednictvím zaměstnance společnosti *Telefónica* pověřeného ochranou sítě - **Eva Pyroutková, tel.: +420 602 428 844, e-mail: eva.pyroutkova@telefonica.com** (dále jen *POS*).

(3) **Přeložení *SEK* zajistí její vlastník, společnost *Telefónica***. Stavebník, který vyvolal překládku *SEK* je dle ustanovení § 104 odst. 16 zákona č. 127/2005 Sb., o elektronických komunikacích a o změně některých souvisejících zákonů povinen uhradit společnosti *Telefónica* veškeré náklady na nezbytné úpravy dotčeného úseku *SEK*, a to na úrovni stávajícího technického řešení.

Číslo jednací: 527404/13 Číslo žádosti: 0113 875 249

(4) **Pro účely přeložení SEK dle bodu (3) tohoto *Vyjádření* je stavebník povinen uzavřít se společností *Telefónica* Smlouvu o realizaci překládky *SEK*.**

(5) Bez ohledu na všechny shora v tomto *Vyjádření* uvedené skutečnosti je stavebník, nebo jím pověřená třetí osoba povinen řídit se Všeobecnými podmínkami ochrany *SEK* společnosti *Telefónica*, které jsou nedílnou součástí tohoto *Vyjádření*.

(6) Společnost *Telefónica* prohlašuje, že žadateli byly pro jím určené a vyznačené zájmové území poskytnuty veškeré dostupné informace o *SEK*.

(7) Žadateli převzetím tohoto *Vyjádření* vzniká povinnost poskytnuté informace a data užít pouze k účelu, pro který mu byla tato poskytnuta. Žadatel není oprávněn poskytnuté informace a data rozmnožovat, rozšiřovat, pronajímat, půjčovat či jinak užívat bez souhlasu společnosti *Telefónica*. V případě porušení těchto povinností vznikne žadateli odpovědnost vyplývající z platných právních předpisů, zejména předpisů práva autorského.

V případě dotazů k *Vyjádření* lze kontaktovat společnost *Telefónica* na asistenční lince 14 111.

Přílohami *Vyjádření* jsou:

- Všeobecné podmínky ochrany *SEK* společnosti *Telefónica*
- Situační výkres (obsahuje zájmové území určené a vyznačené žadatelem a výřezy účelové mapy *SEK*)
- Informace k vytyčení *SEK*

Vyjádření vydala společnost *Telefónica* dne: 18. 2. 2013.

Telefónica Czech Republic, a.s.
Za Brumlovkou 266/2
140 22 Praha 4
DIČ: CZ 60193336
188

Telefónica

Příloha k *Vyjádření* č.j.: 527404/13 Číslo žádosti: 0113 875 249

Všeobecné podmínky ochrany *SEK* společnosti *Telefónica*

I. Obecná ustanovení

1. Stavebník, nebo jím pověřená třetí osoba, je povinen při provádění jakýchkoliv činností, zejména stavebních nebo jiných prací, při odstraňování havárií a projektování staveb, řídit se platnými právními předpisy, technickými a odbornými normami (včetně doporučených), správnou praxí v oboru stavebnictví a technologickými postupy a učinit veškerá opatření nezbytná k tomu, aby nedošlo k poškození nebo ohrožení sítě elektronických komunikací ve vlastnictví společnosti *Telefónica* a je výslovně srozuměn s tím, že *SEK* jsou součástí veřejné komunikační sítě, jsou zajišťovány ve veřejném zájmu a jsou chráněny právními předpisy.

2. Při jakékoliv činnosti v blízkosti vedení *SEK* je stavebník, nebo jím pověřená třetí osoba, povinen respektovat ochranné pásmo *SEK* tak, aby nedošlo k poškození nebo zamezení přístupu k *SEK*. Při křížení nebo souběhu činností se *SEK* je povinen řídit se platnými právními předpisy, technickými a odbornými normami (včetně doporučených), správnou praxí v oboru stavebnictví a technologickými postupy. Při jakékoliv činnosti ve vzdálenosti menší než 1,5 m od krajního vedení vyznačené trasy podzemního vedení *SEK* (dále jen *PVSEK*) nesmí používat mechanizačních prostředků a nevhodného nářadí.

3. Pro případ porušení kterékoliv z povinností stavebníka, nebo jím pověřené třetí osoby, založené Všeobecnými podmínkami ochrany *SEK* společnosti *Telefónica* je stavebník, nebo jím pověřená třetí osoba, odpovědný za veškeré náklady a škody, které společnosti *Telefónica* vzniknou porušením jeho povinnosti.

4. V případě, že budou zemní práce zahájeny po uplynutí doby platnosti tohoto *Vyjádření*, nelze toto *Vyjádření* použít jako podklad pro vytyčení a je třeba požádat o vydání nového *Vyjádření*.

5. Bude-li žadatel na společnosti *Telefónica* požadovat, aby se jako účastník správního řízení, pro jehož účely bylo toto *Vyjádření* vydáno, vzdala práva na odvolání proti rozhodnutí vydanému ve správním řízení, pro jehož účely bylo toto *Vyjádření* vydáno, je povinen kontaktovat *POS*.

II. Součinnost stavebníka při činnostech v blízkosti SEK

1. Započetí činnosti je stavebník, nebo jím pověřená třetí osoba, povinen oznámit *POS*. Oznámení bude obsahovat číslo *Vyjádření*, k němuž se vztahují tyto podmínky.

2. Před započetím zemních prací či jakékoliv jiné činnosti je stavebník, nebo jím pověřená třetí osoba, povinen zajistit vyznačení tras *PVSEK* na terénu dle polohopisné dokumentace. S vyznačenou trasou *PVSEK* prokazatelně seznámí všechny osoby, které budou a nebo by mohly činnosti provádět.

3. Stavebník, nebo jím pověřená třetí osoba, je povinen upozornit jakoukoliv třetí osobu, jež bude provádět zemní práce, aby zjistila nebo ověřila stranovou a hloubkovou polohu *PVSEK* příčnými sondami, a je srozuměn s tím, že možná odchylka uložení středu trasy *PVSEK*, stranová i hloubková, činí +/- 30 cm mezi skutečným uložením *PVSEK* a polohovými údaji ve výkresové dokumentaci.

4. Při provádění zemních prací v blízkosti *PVSEK* je stavebník, nebo jím pověřená třetí osoba, povinen postupovat tak, aby nedošlo ke změně hloubky uložení nebo prostorového uspořádání *PVSEK*. Odkryté *PVSEK* je stavebník, nebo jím pověřená třetí osoba, povinen zabezpečit proti prověšení, poškození a odcizení.

5. Při zjištění jakéhokoliv rozporu mezi údaji v projektové dokumentaci a skutečností je stavebník, nebo jím pověřená třetí osoba, povinen bez zbytečného odkladu přerušit práce a zjištění rozporu oznámit *POS*. V přerušených pracích lze pokračovat teprve poté, co od *POS* prokazatelně obdržel souhlas k pokračování v pracích.

6. V místech, kde *PVSEK* vystupuje ze země do budovy, rozváděče, na sloup apod. je stavebník, nebo jím pověřená třetí osoba, povinen vykonávat zemní práce se zvýšenou mírou opatrnosti s ohledem na ubývající krytí nad *PVSEK*. Výkopové práce v blízkosti sloupů nadzemního vedení *SEK* (dále jen *NVSEK*) je povinen provádět v takové vzdálenosti, aby nedošlo k narušení jejich stability, to vše za dodržení platných právních předpisů, technických a odborných norem, správné praxi v oboru stavebnictví a technologických postupů.

7. Při provádění zemních prací, u kterých nastane odkrytí *PVSEK*, je povinen stavebník, nebo jím pověřená třetí osoba před zakrytím *PVSEK* vyzvat *POS* ke kontrole. Zához je oprávněn provést až poté, kdy prokazatelně obdržel souhlas *POS*.

8. Stavebník, nebo jím pověřená třetí osoba, není oprávněn manipulovat s kryty kabelových komor a vstupovat do kabelových komor bez souhlasu společnosti *Telefónica*.

9. Stavebník, nebo jím pověřená třetí osoba, není oprávněn trasu *PVSEK* mimo vozovku přejíždět vozidly nebo stavební mechanizací, a to až do doby, než *PVSEK* řádně zabezpečí proti mechanickému poškození. Stavebník, nebo jím pověřená třetí osoba, je povinen projednat s *POS* způsob mechanické ochrany trasy *PVSEK*. Při přepravě vysokého nákladu nebo mechanizace pod trasou *NVSEK* je stavebník, nebo jím pověřená třetí osoba, povinen respektovat výšku *NVSEK* nad zemí.

10. Stavebník, nebo jím pověřená třetí osoba, není oprávněn na trase *PVSEK* (včetně ochranného pásma) jakkoliv měnit niveletu terénu, vysazovat trvalé porosty ani měnit rozsah a konstrukci zpevněných ploch (např. komunikací, parkovišť, vjezdů aj.).

11. Stavebník, nebo jím pověřená třetí osoba, je povinen manipulační a skladové plochy zřizovat v takové vzdálenosti od *NVSEK*, aby činnosti na/v manipulačních a skladových plochách nemohly být vykonávány ve vzdálenost menší než 1m od *NVSEK*.

12. Stavebník, nebo jím pověřená třetí osoba, je povinen obrátit se na *POS* v průběhu stavby, a to ve všech případech, kdy by i nad rámec těchto Všeobecných podmínek ochrany *SEK* společnosti *Telefónica* mohlo dojít ke střetu stavby se *SEK*.

13. Stavebník, nebo jím pověřená třetí osoba, není oprávněn užívat, přemísťovat a odstraňovat technologické, ochranné a pomocné prvky *SEK*.

14. Stavebník, nebo jím pověřená třetí osoba, není oprávněn bez předchozího projednání s *POS* jakkoliv manipulovat s případně odkrytými prvky *SEK*, zejména s ochrannou skříní optických spojek, optickými spojkami, technologickými rezervami či jakýmkoliv jiným zařízením *SEK*. Stavebník, nebo jím pověřená třetí osoba, je výslovně srozuměn s tím, že technologická rezerva představuje několik desítek metrů kabelu stočeného do kruhu a ochranou optické spojky je skříň o hraně cca 1m.

15. Stavebník, nebo jím pověřená třetí osoba, je povinen každé poškození či krádež *SEK* neprodleně od okamžiku zjištění takové skutečnosti, oznámit *POS* nebo poruchové službě společnosti *Telefónica*, telefonní číslo 800 184 084, pro oblast Praha lze užít telefonní číslo 241 400 500.

III. Práce v objektech a odstraňování objektů

1. Stavebník, nebo jím pověřená třetí osoba, je povinen před zahájením jakýchkoliv prací v budovách a jiných objektech, kterými by mohl ohrozit stávající *SEK*, prokazatelně kontaktovat *POS* a zajistit u společnosti *Telefónica* bezpečné odpojení *SEK*.

2. Při provádění činností v budovách a jiných objektech je stavebník, nebo jím pověřená třetí osoba, povinen v souladu s právními předpisy, technickými a odbornými normami (včetně doporučených), správnou praxí v oboru stavebnictví a technologickými postupy provést mimo jiné průzkum vnějších i vnitřních vedení *SEK* na omítce i pod ní.

IV. Součinnost stavebníka při přípravě stavby

1. Pokud by činností stavebníka, nebo jím pověřené třetí osoby, k níž je třeba povolení správního orgánu dle zvláštního právního předpisu, mohlo dojít k ohrožení či omezení *SEK*, je stavebník, nebo jím pověřená třetí osoba, povinen kontaktovat *POS* a předložit zakreslení *SEK* do příslušné dokumentace stavby (projektové, realizační, koordinační atp.).

2. V případě, že pro činnosti stavebníka, nebo jím pověřené třetí osoby, není třeba povolení správního orgánu dle zvláštního právního předpisu, je stavebník, nebo jím pověřená třetí osoba, povinen předložit zakreslení trasy *SEK* i s příslušnými kótami do zjednodušené dokumentace (katastrální mapa, plánek), ze které bude zcela patrná míra dotčení *SEK*.

3. Při projektování stavby, rekonstrukce či přeložky vedení a zařízení silových elektrických sítí, elektrických trakcí vlaků a tramvají, nejpozději však před zahájením správního řízení ve věci povolení stavby, rekonstrukce či přeložky vedení a zařízení silových elektrických sítí, elektrických trakcí vlaků a tramvají, je stavebník, nebo jím pověřená třetí osoba, povinen provést výpočet rušivých vlivů, zpracovat ochranná opatření a předat je *POS*. Stavebník, nebo jím pověřená třetí osoba, není oprávněn do doby, než obdrží od *POS* vyjádření k návrhu opatření, zahájit činnost, která by mohla způsobit ohrožení či poškození *SEK*. Způsobem uvedeným v předchozí větě je stavebník, nebo jím pověřená třetí osoba, povinen postupovat také při projektování stavby, rekonstrukce či přeložky produktovodů s katodovou ochranou.

4. Při projektování stavby, při rekonstrukci, která se nachází v ochranném pásmu radiových tras společnosti *Telefónica* a překračuje výšku 15 m nad zemským povrchem, a to včetně dočasných objektů zařízení staveniště (jeřáby, konstrukce, atd.), nejpozději však před zahájením správního řízení ve věci povolení takové stavby, je stavebník nebo jím pověřená třetí osoba, povinen kontaktovat *POS* za účelem projednání podmínek ochrany těchto radiových tras. Ochranné pásmo radiových tras v šíři 50m je zakresleno do situačního výkresu. Je tvořeno dvěma podélnými pruhy o šíři 25 m po obou stranách radiového paprsku v celé jeho délce, resp. 25 m kruhem kolem vysílacího radiového zařízení.

5. Pokud se v zájmovém území stavby nachází podzemní silnoproudé vedení (NN) společnosti *Telefónica* je stavebník, nebo jím pověřená třetí osoba, před zahájením správního řízení ve věci povolení správního orgánu k činnosti stavebníka, nebo jím pověřené třetí osoby, nejpozději však před zahájením stavby, povinen kontaktovat *POS*.

6. Pokud by navrhované stavby (produktovody, energovody aj.) svými ochrannými pásmy zasahovaly do prostoru stávajících tras a zařízení *SEK*, či do jejich ochranných pásem, je stavebník, nebo jím pověřená třetí osoba, povinen realizovat taková opatření, aby mohla být prováděna údržba a opravy *SEK*, a to i za použití mechanizace, otevřeného plamene a podobných technologií.

V. Křížení a souběh se SEK

1. Stavebník, nebo jím pověřená třetí osoba, je povinen v místech křížení *PVSEK* se sítěmi technické infrastruktury, pozemními komunikacemi, parkovacími plochami, vjezdy atp. ukládat *PVSEK* v zákonnými předpisy stanovené hloubce a chránit *PVSEK* chráničkami s přesahem minimálně 0.5 m na každou stranu od hrany křížení. Chráničku je povinen utěsnit a zamezit vnikání nečistot.

2. Stavebník nebo jím pověřená třetí osoba, je výslovně srozuměn s tím, že v případě, kdy hodlá umístit stavbu sjezdu či vjezdu, je povinen stavbu sjezdu či vjezdu umístit tak, aby metalické kabely *SEK* nebyly umístěny v hloubce menší než 0,6 m a optické nebyly umístěny v hloubce menší než 1 m. V případě, že stavebník, nebo jím pověřená osoba, není schopen zajistit povinnosti dle předchozí věty, je povinen kontaktovat *POS*.

3. Stavebník, nebo jím pověřená třetí osoba, je povinen základy (stavby, opěrné zdi, podezdívky apod.) umístit tak, aby dodržel minimální vodorovný odstup 1,5 m od krajního vedení, případně kontaktovat *POS*.

4. Stavebník, nebo jím pověřená třetí osoba, není oprávněn trasy *PVSEK* znepřístupnit (např. zabetonováním).

5. Stavebník, nebo jím pověřená třetí osoba, je při křížení a souběhu stavby nebo sítí technické infrastruktury s kabelovodem povinen zejména:

- pokud plánované stavby nebo trasy sítí technické infrastruktury budou umístěny v blízkosti kabelovodu ve vzdálenosti menší než 2 m nebo při křížení kabelovodu ve vzdálenosti menší než 0,5 m nad nebo kdekoli pod kabelovodem, předložit *POS* a následně projednat zakreslení v příčných řezech,
- do příčného řezu zakreslit také profil kabelové komory v případě, kdy jsou sítě technické infrastruktury či stavby umístěny v blízkosti kabelové komory ve vzdálenosti menší než 2 m,
- neumísťovat nad trasou kabelovodu v podélném směru sítě technické infrastruktury,
- předložit *POS* vypracovaný odborný statický posudek včetně návrhu ochrany tělesa kabelovodu pod stavbou, ve vjezdu nebo pod zpevněnou plochou,
- nezakrývat vstupy do kabelových komor, a to ani dočasně,
- projednat s *POS*, nejpozději ve fázi projektové přípravy, jakékoliv výkopové práce, které by mohly být vedeny v úrovni či pod úrovní kabelovodu nebo kabelové komory a veškeré případy, kdy jsou trajektorie podvrtů a protlaků ve vzdálenosti menší než 1,5 m od kabelovodu.

Telefónica

Příloha k *Vyjádření* č.j.: 527404/13 Číslo žádosti: 0113 875 249

Informace k vytyčení *SEK*

V případě požadavku na vytyčení *PVSEK* společnosti *Telefónica* se, prosím, obracejte na společnosti uvedené níže.

Telefónica Czech Republic, a.s. - středisko Morava jih

se sídlem: Za Brumlovkou 266/2 140 22 Praha 4 - Michle
IČ: 60193336 DIČ: CZ60193336
kontakt: tel: 541131267 obslužná doba po-pa 7 - 15 hod

InfoTel - výhradní dodavatel společnosti Telefónica Czech Republic, a.s.

se sídlem: Brno, Novolíšeňská 18, PSČ: 628 00
IČ: 46981071 DIČ: CZ46981071
kontakt: Pavel Drdla, mobil: 725871746, e-mail: pavel_drdla@infotel.cz
Vlček Josef, mobil: 606722446, e-mail: josef_vlcek@infotel.cz

CONTENT, s.r.o.

se sídlem: Karlov 1246, 594 01 Velké Meziříčí, pobočka: Okružní 28/18, 591 01 Žďár nad Sázavou
IČ: 63492164 DIČ: CZ63492164
kontakt: Martin Kalina, tel/fax: 566521721, mobil: 777702117, e-mail: kalina@content-vm.cz, vytycenisiti@seznam.cz

ELQA s.r.o.

se sídlem: Blanenská 1340, 664 34 Kuřim
IČ: 49977121 DIČ:
kontakt: Jiří Janout, tel.: 541225579, fax: 541220207, mobil: 777888102, e-mail: janout@elqa.cz

ELTER, s.r.o.

se sídlem: Straněnská 1149, 539 01 Hlinsko
IČ: 49814419 DIČ: CZ49814419
kontakt: tel.: 469312100, mobil: 731115925, e-mail: elter.hlinsko@xaz.cz
Havel Stanislav, mobil: 736778264, Chadima Zdeněk, mobil: 731115933

GIS-STAVINVEX, a.s.

se sídlem: Pražská 1156, Pelhřimov
IČ: 25163558 DIČ: CZ25163558
kontakt: Michal Kučera, tel/fax: 596541102, mobil: 731613394, e-mail: ostrava@gis-stavinvex.cz
Ing. Anežka Škovroňová, tel/fax: 596541102, mobil: 731204729, e-mail: ostrava@gis-stavinvex.cz

Jiří Novotný, Montáž, údržba a servis tel.sítí - okr. Třebíč, Znojmo

se sídlem: Akad. Práta 524, 675 55 Hrotovice, okr. Třebíč
IČ: 72377259 DIČ:
kontakt: Jiří Novotný, tel.: 568860888, mobil: 777318588, e-mail: novotny.hrotovice@seznam.cz

K+K ELTEC, s.r.o.

se sídlem: Smetanova 997, 517 41 Kostelec nad Orlicí
IČ: 25277308 DIČ: CZ25277308
kontakt: Radovan Krsek, mobil: 603486395, e-mail: krsek@eltec.cz

PELMONT s.r.o

se sídlem: Vlásenická 1111, 393 01 Pelhřimov
IČ: 25172786 DIČ: CZ25172786
kontakt: Karel Pichl, tel.: 565325325, fax: 565333565, mobil: 602227227, e-mail: pelmont@pelmont.cz

Příloha k *Vyjádření* č.j.: 527404/13 Číslo žádosti: 0113 875 249

TELEPROG s.r.o.,

se sídlem: Znojemská 4665/78a, 586 01 Jihlava
IČ: 60721197 DIČ: CZ60721197

kontakt: Luboš Štěpnička, tel.: 567322089, fax: 567161319, mobil: 602782898, e-mail: stepnicka@teleprog.cz

Vegacom, a.s.

se sídlem: Rantířov 20, (Areál Agropodnik), 588 41 Vyskytná nad Jihlavou
IČ: 25788680 DIČ: CZ25788680

kontakt: Martin Pečar, mobil: 603855658, e-mail: pecar@vegacom.cz
Zdeněk Plšek, mobil: 605232401, e-mail: plsek@vegacom.cz

(optimalizováno pro tisk na formát A3)

Příloha k *Vyjádření* č.j.: 527404/13

Číslo žádosti: 0113 875 249

SITUAČNÍ VÝKRES - ZÁJMOVÉ ÚZEMÍ

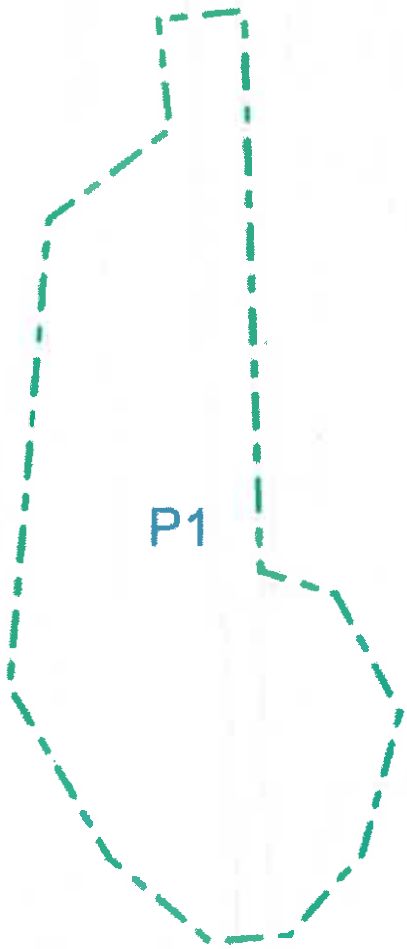

0 50 m

LEGENDA:

..hranice zájmového území k vyjádření

Telefónica Czech Republic, a.s.
Za Brumlovkou 266/2
140 22 Praha 4
DIČ: CZ 60193336
188

SITUAČNÍ VÝKRES - POLYGON 1

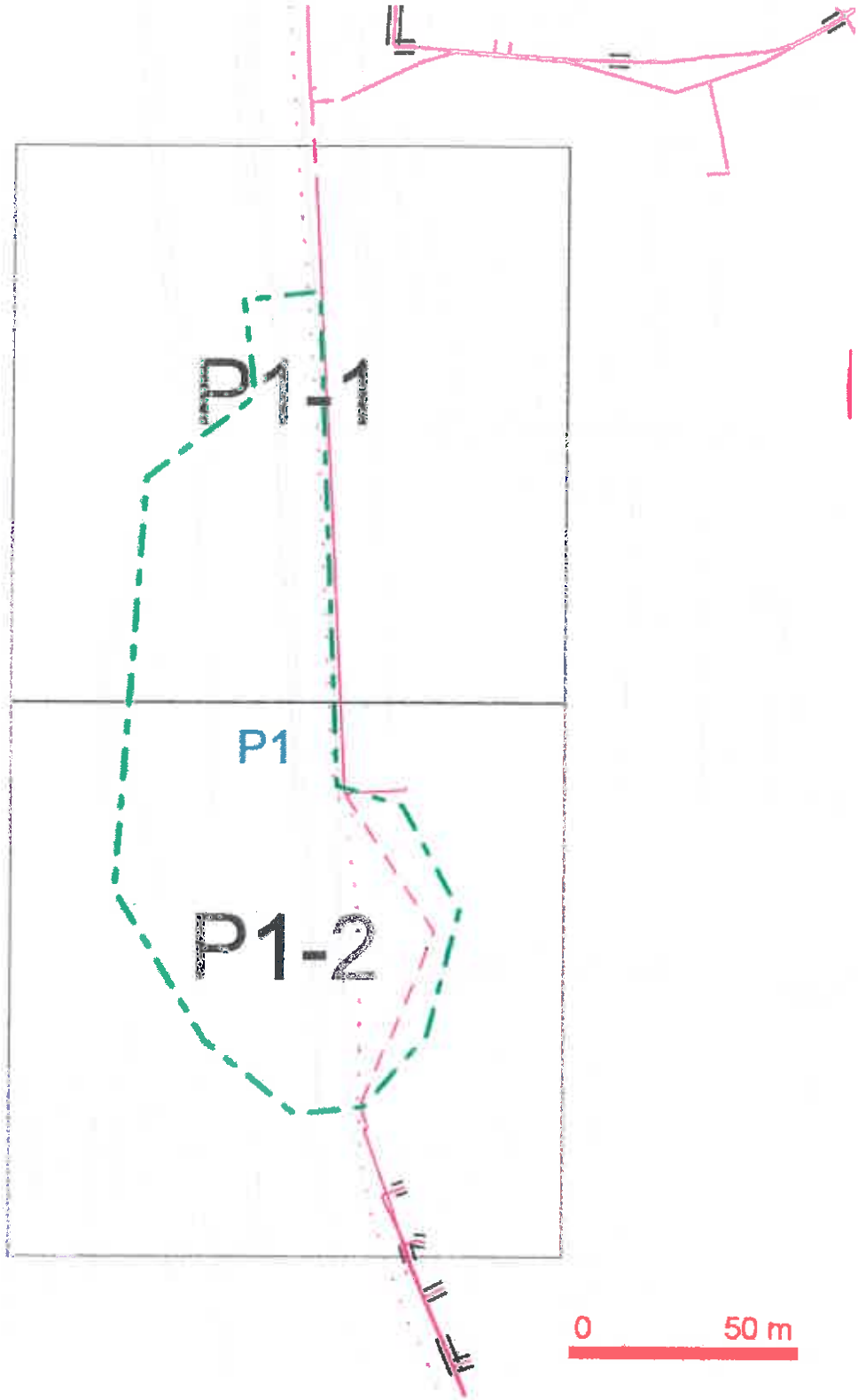

LEGENDA:

- ..hranice zájmového území k vyjádření
- ..nn přípojka, území s nn přípojkou O2
- ..zaměřený průběh metalického kabelu
- ..zaměřený průběh optického kabelu, HDPE trubky nebo souběh optického a metalického kabelu
- ..nezaměřený průběh metalického kabelu
- ..nezaměřený průběh optického kabelu, HDPE trubky nebo souběh optického a metalického kabelu
- RR ..radiové sítě, ochranné pásmo radiové sítě
- ..nadzemní sítě
- ..neprovozované sítě
- ..kolektor, kabelovod

SITUAČNÍ VÝKRES - POLYGON 1, list kladu P1-1

LEGENDA:

- ..hranice zájmového území k vyjádření
- ..nn přípojka, území s nn přípojkou O2
- ..zaměřený průběh metalického kabelu
- ..zaměřený průběh optického kabelu, HDPE trubky nebo souběh optického a metalického kabelu
- ..nezaměřený průběh metalického kabelu
- ..nezaměřený průběh optického kabelu, HDPE trubky nebo souběh optického a metalického kabelu
- RR ..radiové sítě, ochranné pásmo radiové sítě
- ..nadzemní sítě
- ..neprovozované sítě
- ..kolektor, kabelovod

(optimalizováno pro tisk na formát A3) Příloha k *Vyjádření* č.j.: 527404/13 Číslo žádosti: 0113 875 249

SITUAČNÍ VÝKRES - POLYGON 1, list kladu P1-2

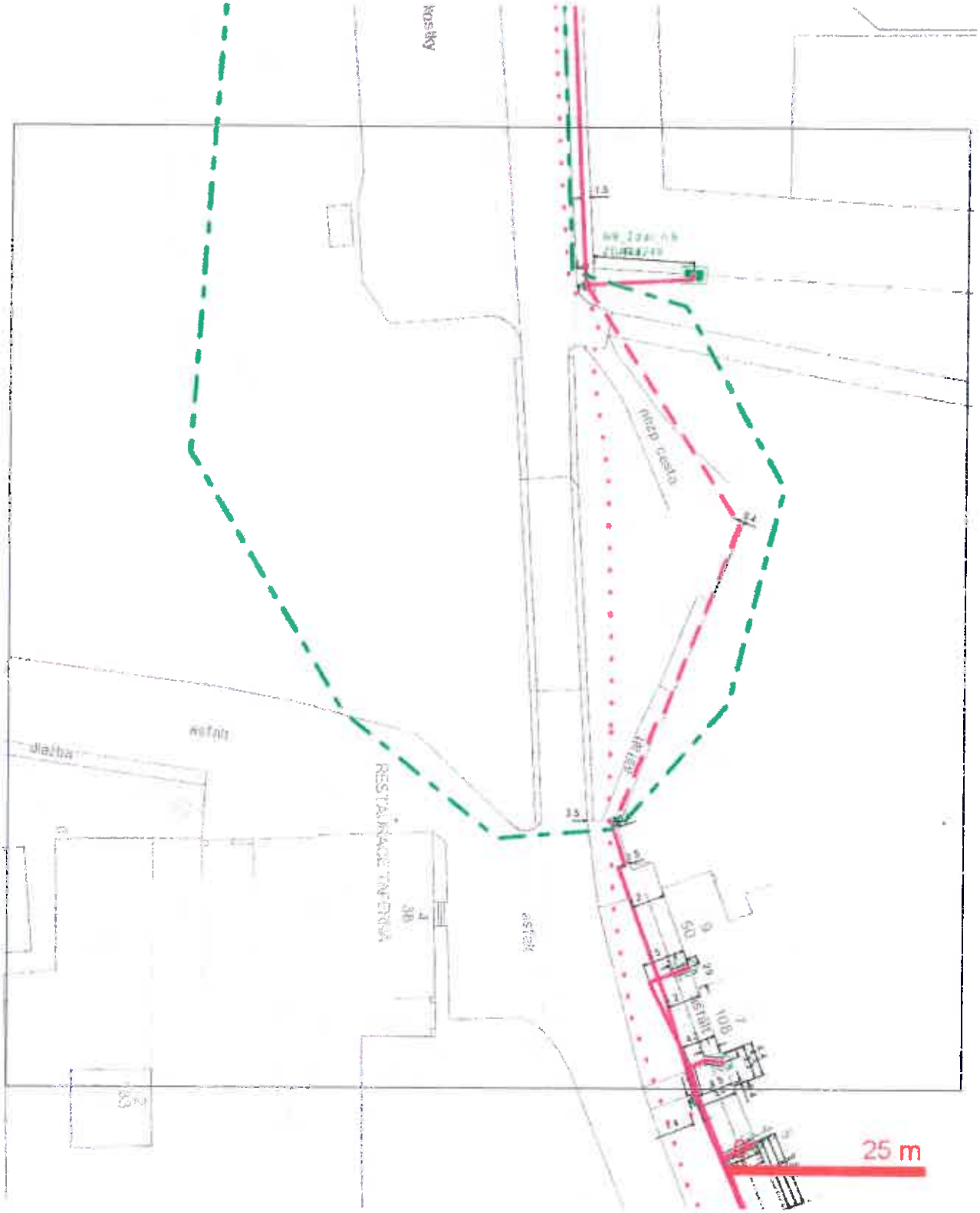

LEGENDA:

- ..hranice zájmového území k vyjádření
- ..nn přípojka, území s nn přípojkou O2
- ..zaměřený průběh metalického kabelu
- ..zaměřený průběh optického kabelu, HDPE trubky nebo souběh optického a metalického kabelu
- ..nezaměřený průběh metalického kabelu
- ..nezaměřený průběh optického kabelu, HDPE trubky nebo souběh optického a metalického kabelu
- RR ..radiové sítě, ochranné pásmo radiové sítě
- ..nadzemní sítě
- ..neprovozované sítě
- ..kolektor, kabelovod

Telefónica

VYJÁDŘENÍ O EXISTENCI SÍTĚ ELEKTRONICKÝCH KOMUNIKACÍ A VŠEOBECNÉ PODMÍNKY OCHRANY SÍTĚ ELEKTRONICKÝCH KOMUNIKACÍ SPOLEČNOSTI TELEFÓNICA CZECH REPUBLIC, A.S.

vydané podle § 101 zákona č. 127/2005 Sb., o elektronických komunikacích a o změně některých souvisejících zákonů (zákon o elektronických komunikacích), ve znění pozdějších předpisů a § 161 zákona č. 183/2006 Sb., o územním plánování a stavebním řádu (stavební zákon) či dle dalších příslušných právních předpisů

Číslo jednací: 528350/13 **Číslo žádosti: 0113 876 144**

Důvod vydání *Vyjádření*: **Stavební řízení**

Platnost tohoto *Vyjádření* končí dne: 19. 2. 2015.

Žadatel	PK OSSENDORF s.r.o.	
Stavebník	Město Žďár nad Sázavou	
Název akce	Žďár nad Sázavou-pěší trasy podél barokního mostu vč. rozšíření parkoviště	
Zájmové území	**Okres**	Žďár nad Sázavou
	Obec	Žďár nad Sázavou
	Kat. území / č. parcely	Zámek Žďár

Žadatel shora označenou žádostí určil a vyznačil zájmové území, jakož i stanovil důvod pro vydání Vyjádření o existenci sítě elektronických komunikací a Všeobecných podmínek ochrany sítě elektronických komunikací společnosti Telefónica Czech Republic, a.s. (dále jen *Vyjádření*).

Na základě určení a vyznačení zájmového území žadatelem a na základě stanovení důvodu pro vydání *Vyjádření* vydává společnost Telefónica Czech Republic, a.s. (dále jen *Telefónica*) následující *Vyjádření*:

dojde ke střetu

se sítí elektronických komunikací (dále jen *SEK*) společnosti *Telefónica*, jejíž existence a poloha je zakreslena v přiloženém výřezu/výřezech z účelové mapy *SEK* společnosti *Telefónica*. Ochranné pásmo *SEK* je v souladu s ustanovením § 102 zákona č. 127/2005 Sb., o elektronických komunikacích a o změně některých souvisejících zákonů stanoveno rozsahem 1,5 m po stranách krajního vedení *SEK* a není v přiloženém výřezu/výřezech z účelové mapy *SEK* společnosti *Telefónica* vyznačeno (dále jen *Ochranné pásmo*).

(1) *Vyjádření* je platné pouze pro zájmové území určené a vyznačené žadatelem, jakož i pro důvod vydání *Vyjádření* stanovený žadatelem v žádosti.

Vyjádření pozbývá platnosti uplynutím doby platnosti v tomto *Vyjádření* uvedené, změnou rozsahu zájmového území či změnou důvodu vydání *Vyjádření* uvedeného v žádosti nebo nesplněním povinnosti stavebníka dle bodu 2 tohoto *Vyjádření*, to vše v závislosti na tom, která ze skutečností rozhodná pro pozbytí platnosti tohoto *Vyjádření* nastane nejdříve.

(2) Stavebník, nebo jím pověřená třetí osoba, **je povinen bez zbytečného odkladu poté, kdy zjistil, že jeho záměr,** pro který podal shora označenou žádost, **je v kolizi se *SEK* a nebo zasahuje do *Ochranného pásma SEK*, nejpozději však před počátkem zpracování projektové dokumentace stavby**, která koliduje se *SEK* a nebo zasahuje do *Ochranného pásma SEK*, **vyzvat společnost *Telefónica* ke stanovení konkrétních podmínek ochrany *SEK*, případně k přeložení *SEK***, a to v pracovní dny od 8:00 do 15:00, prostřednictvím zaměstnance společnosti *Telefónica* pověřeného ochranou sítě - **Eva Pyroutková, tel.: +420 602 428 844, e-mail: eva.pyroutkova@telefonica.com** (dále jen *POS*).

(3) **Přeložení *SEK* zajistí její vlastník, společnost *Telefónica*.** Stavebník, který vyvolal překládku *SEK* je dle ustanovení § 104 odst. 16 zákona č. 127/2005 Sb., o elektronických komunikacích a o změně některých souvisejících zákonů povinen uhradit společnosti *Telefónica* veškeré náklady na nezbytné úpravy dotčeného úseku *SEK*, a to na úrovni stávajícího technického řešení.

(4) **Pro účely přeložení SEK dle bodu (3) tohoto *Vyjádření* je stavebník povinen uzavřít se společností *Telefónica* Smlouvu o realizaci překládky *SEK*.**

(5) Bez ohledu na všechny shora v tomto *Vyjádření* uvedené skutečnosti je stavebník, nebo jím pověřená třetí osoba povinen řídit se Všeobecnými podmínkami ochrany *SEK* společnosti *Telefónica*, které jsou nedílnou součástí tohoto *Vyjádření*.

(6) Společnost *Telefónica* prohlašuje, že žadateli byly pro jím určené a vyznačené zájmové území poskytnuty veškeré dostupné informace o *SEK*.

(7) Žadateli převzetím tohoto *Vyjádření* vzniká povinnost poskytnuté informace a data užít pouze k účelu, pro který mu byla tato poskytnuta. Žadatel není oprávněn poskytnuté informace a data rozmnožovat, rozšiřovat, pronajímat, půjčovat či jinak užívat bez souhlasu společnosti *Telefónica*. V případě porušení těchto povinností vznikne žadateli odpovědnost vyplývající z platných právních předpisů, zejména předpisů práva autorského.

V případě dotazů k *Vyjádření* lze kontaktovat společnost *Telefónica* na asistenční lince 14 111.

Přílohami *Vyjádření* jsou:

- Všeobecné podmínky ochrany *SEK* společnosti *Telefónica*
- Situační výkres (obsahuje zájmové území určené a vyznačené žadatelem a výřezy účelové mapy *SEK*)
- Informace k vytyčení *SEK*

Vyjádření vydala společnost *Telefónica* dne: 19. 2. 2013.

Telefónica Czech Republic, a.s.
Za Brumlovkou 266/2
140 22 Praha 4
DIČ: CZ 60193336
188

Telefónica

Příloha k *Vyjádření* č.j.: 528350/13 Číslo žádosti: 0113 876 144

Všeobecné podmínky ochrany *SEK* společnosti *Telefónica*

I. Obecná ustanovení

1. Stavebník, nebo jím pověřená třetí osoba, je povinen při provádění jakýchkoliv činností, zejména stavebních nebo jiných prací, při odstraňování havárií a projektování staveb, řídit se platnými právními předpisy, technickými a odbornými normami (včetně doporučených), správnou praxí v oboru stavebnictví a technologickými postupy a učinit veškerá opatření nezbytná k tomu, aby nedošlo k poškození nebo ohrožení sítě elektronických komunikací ve vlastnictví společnosti *Telefónica* a je výslovně srozuměn s tím, že *SEK* jsou součástí veřejné komunikační sítě, jsou zajišťovány ve veřejném zájmu a jsou chráněny právními předpisy.

2. Při jakékoliv činnosti v blízkosti vedení *SEK* je stavebník, nebo jím pověřená třetí osoba, povinen respektovat ochranné pásmo *SEK* tak, aby nedošlo k poškození nebo zamezení přístupu k *SEK*. Při křížení nebo souběhu činností se *SEK* je povinen řídit se platnými právními předpisy, technickými a odbornými normami (včetně doporučených), správnou praxí v oboru stavebnictví a technologickými postupy. Při jakékoliv činnosti ve vzdálenosti menší než 1,5 m od krajního vedení vyznačené trasy podzemního vedení *SEK* (dále jen *PVSEK*) nesmí používat mechanizačních prostředků a nevhodného nářadí.

3. Pro případ porušení kterékoliv z povinností stavebníka, nebo jím pověřené třetí osoby, založené Všeobecnými podmínkami ochrany *SEK* společnosti *Telefónica* je stavebník, nebo jím pověřená třetí osoba, odpovědný za veškeré náklady a škody, které společnosti *Telefónica* vzniknou porušením jeho povinnosti.

4. V případě, že budou zemní práce zahájeny po uplynutí doby platnosti tohoto *Vyjádření*, nelze toto *Vyjádření* použít jako podklad pro vytyčení a je třeba požádat o vydání nového *Vyjádření*.

5. Bude-li žadatel na společnosti *Telefónica* požadovat, aby se jako účastník správního řízení, pro jehož účely bylo toto *Vyjádření* vydáno, vzdala práva na odvolání proti rozhodnutí vydanému ve správním řízení, pro jehož účely bylo toto *Vyjádření* vydáno, je povinen kontaktovat *POS*.

II. Součinnost stavebníka při činnostech v blízkosti SEK

1. Započetí činnosti je stavebník, nebo jím pověřená třetí osoba, povinen oznámit *POS*. Oznámení bude obsahovat číslo *Vyjádření*, k němuž se vztahují tyto podmínky.

2. Před započetím zemních prací či jakékoliv jiné činnosti je stavebník, nebo jím pověřená třetí osoba, povinen zajistit vyznačení tras *PVSEK* na terénu dle polohopisné dokumentace. S vyznačenou trasou *PVSEK* prokazatelně seznámí všechny osoby, které budou a nebo by mohly činnosti provádět.

3. Stavebník, nebo jím pověřená třetí osoba, je povinen upozornit jakoukoliv třetí osobu, jež bude provádět zemní práce, aby zjistila nebo ověřila stranovou a hloubkovou polohu *PVSEK* příčnými sondami, a je srozuměn s tím, že možná odchylka uložení středu trasy *PVSEK*, stranová i hloubková, činí +/- 30 cm mezi skutečným uložením *PVSEK* a polohovými údaji ve výkresové dokumentaci.

4. Při provádění zemních prací v blízkosti *PVSEK* je stavebník, nebo jím pověřená třetí osoba, povinen postupovat tak, aby nedošlo ke změně hloubky uložení nebo prostorového uspořádání *PVSEK*. Odkryté *PVSEK* je stavebník, nebo jím pověřená třetí osoba, povinen zabezpečit proti prověšení, poškození a odcizení.

5. Při zjištění jakéhokoliv rozporu mezi údaji v projektové dokumentaci a skutečností je stavebník, nebo jím pověřená třetí osoba, povinen bez zbytečného odkladu přerušit práce a zjištění rozporu oznámit *POS*. V přerušených pracích lze pokračovat teprve poté, co od *POS* prokazatelně obdržel souhlas k pokračování v pracích.

6. V místech, kde *PVSEK* vystupuje ze země do budovy, rozváděče, na sloup apod. je stavebník, nebo jím pověřená třetí osoba, povinen vykonávat zemní práce se zvýšenou mírou opatrnosti s ohledem na ubývající krytí nad *PVSEK*. Výkopové práce v blízkosti sloupů nadzemního vedení *SEK* (dále jen *NVSEK*) je povinen provádět v takové vzdálenosti, aby nedošlo k narušení jejich stability, to vše za dodržení platných právních předpisů, technických a odborných norem, správné praxi v oboru stavebnictví a technologických postupů.

7. Při provádění zemních prací, u kterých nastane odkrytí *PVSEK*, je povinen stavebník, nebo jím pověřená třetí osoba před zakrytím *PVSEK* vyzvat *POS* ke kontrole. Zához je oprávněn provést až poté, kdy prokazatelně obdržel souhlas *POS*.

8. Stavebník, nebo jím pověřená třetí osoba, není oprávněn manipulovat s kryty kabelových komor a vstupovat do kabelových komor bez souhlasu společnosti *Telefónica*.

9. Stavebník, nebo jím pověřená třetí osoba, není oprávněn trasu *PVSEK* mimo vozovku přejíždět vozidly nebo stavební mechanizací, a to až do doby, než *PVSEK* řádně zabezpečí proti mechanickému poškození. Stavebník, nebo jím pověřená třetí osoba, je povinen projednat s *POS* způsob mechanické ochrany trasy *PVSEK*. Při přepravě vysokého nákladu nebo mechanizace pod trasou *NVSEK* je stavebník, nebo jím pověřená třetí osoba, povinen respektovat výšku *NVSEK* nad zemí.

10. Stavebník, nebo jím pověřená třetí osoba, není oprávněn na trase *PVSEK* (včetně ochranného pásma) jakkoliv měnit niveletu terénu, vysazovat trvalé porosty ani měnit rozsah a konstrukci zpevněných ploch (např. komunikací, parkovišť, vjezdů aj.).

11. Stavebník, nebo jím pověřená třetí osoba, je povinen manipulační a skladové plochy zřizovat v takové vzdálenosti od *NVSEK*, aby činnosti na/v manipulačních a skladových plochách nemohly být vykonávány ve vzdálenost menší než 1m od *NVSEK*.

12. Stavebník, nebo jím pověřená třetí osoba, je povinen obrátit se na *POS* v průběhu stavby, a to ve všech případech, kdy by i nad rámec těchto Všeobecných podmínek ochrany *SEK* společnosti *Telefónica* mohlo dojít ke střetu stavby se *SEK*.

13. Stavebník, nebo jím pověřená třetí osoba, není oprávněn užívat, přemísťovat a odstraňovat technologické, ochranné a pomocné prvky *SEK*.

14. Stavebník, nebo jím pověřená třetí osoba, není oprávněn bez předchozího projednání s *POS* jakkoliv manipulovat s případně odkrytými prvky *SEK*, zejména s ochrannou skříní optických spojek, optickými spojkami, technologickými rezervami či jakýmkoliv jiným zařízením *SEK*. Stavebník, nebo jím pověřená třetí osoba, je výslovně srozuměn s tím, že technologická rezerva představuje několik desítek metrů kabelu stočeného do kruhu a ochranou optické spojky je skříň o hraně cca 1m.

15. Stavebník, nebo jím pověřená třetí osoba, je povinen každé poškození či krádež *SEK* neprodleně od okamžiku zjištění takové skutečnosti, oznámit *POS* nebo poruchové službě společnosti *Telefónica*, telefonní číslo 800 184 084, pro oblast Praha lze užít telefonní číslo 241 400 500.

III. Práce v objektech a odstraňování objektů

1. Stavebník, nebo jím pověřená třetí osoba, je povinen před zahájením jakýchkoliv prací v budovách a jiných objektech, kterými by mohl ohrozit stávající *SEK*, prokazatelně kontaktovat *POS* a zajistit u společnosti *Telefónica* bezpečné odpojení *SEK*.

2. Při provádění činností v budovách a jiných objektech je stavebník, nebo jím pověřená třetí osoba, povinen v souladu s právními předpisy, technickými a odbornými normami (včetně doporučených), správnou praxí v oboru stavebnictví a technologickými postupy provést mimo jiné průzkum vnějších i vnitřních vedení *SEK* na omítce i pod ní.

IV. Součinnost stavebníka při přípravě stavby

1. Pokud by činností stavebníka, nebo jím pověřené třetí osoby, k níž je třeba povolení správního orgánu dle zvláštního právního předpisu, mohlo dojít k ohrožení či omezení *SEK*, je stavebník, nebo jím pověřená třetí osoba, povinen kontaktovat *POS* a předložit zakreslení *SEK* do příslušné dokumentace stavby (projektové, realizační, koordinační atp.).

2. V případě, že pro činnosti stavebníka, nebo jím pověřené třetí osoby, není třeba povolení správního orgánu dle zvláštního právního předpisu, je stavebník, nebo jím pověřená třetí osoba, povinen předložit zakreslení trasy *SEK* i s příslušnými kótami do zjednodušené dokumentace (katastrální mapa, plánek), ze které bude zcela patrná míra dotčení *SEK*.

3. Při projektování stavby, rekonstrukce či přeložky vedení a zařízení silových elektrických sítí, elektrických trakcí vlaků a tramvají, nejpozději však před zahájením správního řízení ve věci povolení stavby, rekonstrukce či přeložky vedení a zařízení silových elektrických sítí, elektrických trakcí vlaků a tramvají, je stavebník, nebo jím pověřená třetí osoba, povinen provést výpočet rušivých vlivů, zpracovat ochranná opatření a předat je *POS*. Stavebník, nebo jím pověřená třetí osoba, není oprávněn do doby, než obdrží od *POS* vyjádření k návrhu opatření, zahájit činnost, která by mohla způsobit ohrožení či poškození *SEK*. Způsobem uvedeným v předchozí větě je stavebník, nebo jím pověřená třetí osoba, povinen postupovat také při projektování stavby, rekonstrukce či přeložky produktovodů s katodovou ochranou.

4. Při projektování stavby, při rekonstrukci, která se nachází v ochranném pásmu radiových tras společnosti *Telefónica* a překračuje výšku 15 m nad zemským povrchem, a to včetně dočasných objektů zařízení staveniště (jeřáby, konstrukce, atd.), nejpozději však před zahájením správního řízení ve věci povolení takové stavby, je stavebník nebo jím pověřená třetí osoba, povinen kontaktovat *POS* za účelem projednání podmínek ochrany těchto radiových tras. Ochranné pásmo radiových tras v šíři 50m je zakresleno do situačního výkresu. Je tvořeno dvěma podélnými pruhy o šíři 25 m po obou stranách radiového paprsku v celé jeho délce, resp. 25 m kruhem kolem vysílacího radiového zařízení.

5. Pokud se v zájmovém území stavby nachází podzemní silnoproudé vedení (NN) společnosti *Telefónica* je stavebník, nebo jím pověřená třetí osoba, před zahájením správního řízení ve věci povolení správního orgánu k činnosti stavebníka, nebo jím pověřené třetí osoby, nejpozději však před zahájením stavby, povinen kontaktovat *POS*.

6. Pokud by navrhované stavby (produktovody, energovody aj.) svými ochrannými pásmy zasahovaly do prostoru stávajících tras a zařízení *SEK*, či do jejich ochranných pásem, je stavebník, nebo jím pověřená třetí osoba, povinen realizovat taková opatření, aby mohla být prováděna údržba a opravy *SEK*, a to i za použití mechanizace, otevřeného plamene a podobných technologií.

V. Křížení a souběh se SEK

1. Stavebník, nebo jím pověřená třetí osoba, je povinen v místech křížení *PVSEK* se sítěmi technické infrastruktury, pozemními komunikacemi, parkovacími plochami, vjezdy atp. ukládat *PVSEK* v zákonnými předpisy stanovené hloubce a chránit *PVSEK* chráničkami s přesahem minimálně 0.5 m na každou stranu od hrany křížení. Chráničku je povinen utěsnit a zamezit vnikání nečistot.

2. Stavebník nebo jím pověřená třetí osoba, je výslovně srozuměn s tím, že v případě, kdy hodlá umístit stavbu sjezdu či vjezdu, je povinen stavbu sjezdu či vjezdu umístit tak, aby metalické kabely *SEK* nebyly umístěny v hloubce menší než 0,6 m a optické nebyly umístěny v hloubce menší než 1 m. V případě, že stavebník, nebo jím pověřená osoba, není schopen zajistit povinnosti dle předchozí věty, je povinen kontaktovat *POS*.

3. Stavebník, nebo jím pověřená třetí osoba, je povinen základy (stavby, opěrné zdi, podezdívky apod.) umístit tak, aby dodržel minimální vodorovný odstup 1,5 m od krajního vedení, případně kontaktovat *POS*.

4. Stavebník, nebo jím pověřená třetí osoba, není oprávněn trasy *PVSEK* znepřístupnit (např. zabetonováním).

5. Stavebník, nebo jím pověřená třetí osoba, je při křížení a souběhu stavby nebo sítí technické infrastruktury s kabelovodem povinen zejména:

- pokud plánované stavby nebo trasy sítí technické infrastruktury budou umístěny v blízkosti kabelovodu ve vzdálenosti menší než 2 m nebo při křížení kabelovodu ve vzdálenosti menší než 0,5 m nad nebo kdekoli pod kabelovodem, předložit *POS* a následně projednat zakreslení v příčných řezech,
- do příčného řezu zakreslit také profil kabelové komory v případě, kdy jsou sítě technické infrastruktury či stavby umístěny v blízkosti kabelové komory ve vzdálenosti menší než 2 m,
- neumísťovat nad trasou kabelovodu v podélném směru sítě technické infrastruktury,
- předložit *POS* vypracovaný odborný statický posudek včetně návrhu ochrany tělesa kabelovodu pod stavbou, ve vjezdu nebo pod zpevněnou plochou,
- nezakrývat vstupy do kabelových komor, a to ani dočasně,
- projednat s *POS*, nejpozději ve fázi projektové přípravy, jakékoliv výkopové práce, které by mohly být vedeny v úrovni či pod úrovní kabelovodu nebo kabelové komory a veškeré případy, kdy jsou trajektorie podvrtů a protlaků ve vzdálenosti menší než 1,5 m od kabelovodu.

Telefónica

Příloha k *Vyjádření* č.j.: 528350/13 Číslo žádosti: 0113 876 144

Informace k vytyčení *SEK*

V případě požadavku na vytyčení *PVSEK* společnosti *Telefónica* se, prosím, obracejte na společnosti uvedené níže.

Telefónica Czech Republic, a.s. - středisko Morava jih

se sídlem: Za Brumlovkou 266/2 140 22 Praha 4 - Michle
IČ: 60193336 DIČ: CZ60193336

kontakt: tel: 541131267 obslužná doba po-pa 7 - 15 hod

InfoTel - výhradní dodavatel společnosti Telefónica Czech Republic, a.s.

se sídlem: Brno, Novolíšeňská 18, PSČ: 628 00
IČ: 46981071 DIČ: CZ46981071

kontakt: Pavel Drdla, mobil: 725871746, e-mail: pavel_drdla@infotel.cz
Vlček Josef, mobil: 606722446, e-mail: josef_vlcek@infotel.cz

CONTENT, s.r.o.

se sídlem: Karlov 1246, 594 01 Velké Meziříčí, pobočka: Okružní 28/18, 591 01 Žďár nad Sázavou
IČ: 63492164 DIČ: CZ63492164

kontakt: Martin Kalina, tel/fax: 566521721, mobil: 777702117, e-mail: kalina@content-vm.cz, vytycenisiti@seznam.cz

ELQA s.r.o.

se sídlem: Blanenská 1340, 664 34 Kuřim
IČ: 49977121 DIČ:

kontakt: Jiří Janout, tel.: 541225579, fax: 541220207, mobil: 777888102, e-mail: janout@elqa.cz

ELTER, s.r.o.

se sídlem: Straněnská 1149, 539 01 Hlinsko
IČ: 49814419 DIČ: CZ49814419

kontakt: tel.: 469312100, mobil: 731115925, e-mail: elter.hlinsko@xaz.cz
Havel Stanislav, mobil: 736778264, Chadima Zdeněk, mobil: 731115933

GIS-STAVINVEX, a.s.

se sídlem: Pražská 1156, Pelhřimov
IČ: 25163558 DIČ: CZ25163558

kontakt: Michal Kučera, tel/fax: 596541102, mobil: 731613394, e-mail: ostrava@gis-stavinvex.cz
Ing. Anežka Škovroňová, tel/fax: 596541102, mobil: 731204729, e-mail: ostrava@gis-stavinvex.cz

Jiří Novotný, Montáž, údržba a servis tel.sítí - okr. Třebíč, Znojmo

se sídlem: Akad. Práta 524, 675 55 Hrotovice, okr. Třebíč
IČ: 72377259 DIČ:

kontakt: Jiří Novotný, tel.: 568860888, mobil: 777318588, e-mail: novotny.hrotovice@seznam.cz

K+K ELTEC, s.r.o.

se sídlem: Smetanova 997, 517 41 Kostelec nad Orlicí
IČ: 25277308 DIČ: CZ25277308

kontakt: Radovan Krsek, mobil: 603486395, e-mail: krsek@eltec.cz

PELMONT s.r.o

se sídlem: Vlásenická 1111, 393 01 Pelhřimov
IČ: 25172786 DIČ: CZ25172786

kontakt: Karel Pichl, tel.: 565325325, fax: 565333565, mobil: 602227227, e-mail: pelmont@pelmont.cz

Příloha k *Vyjádření* č.j.: 528350/13 Číslo žádosti: 0113 876 144

TELEPROG s.r.o.,

se sídlem: Znojemská 4665/78a, 586 01 Jihlava
IČ: 60721197 DIČ: CZ60721197

kontakt: Luboš Štěpnička, tel.: 567322089, fax: 567161319, mobil: 602782898, e-mail: stepnicka@teleprog.cz

Vegacom, a.s.

se sídlem: Rantířov 20, (Areál Agropodnik), 588 41 Vyskytná nad Jihlavou
IČ: 25788680 DIČ: CZ25788680

kontakt: Martin Pečar, mobil: 603855658, e-mail: pecar@vegacom.cz
Zdeněk Plšek, mobil: 605232401, e-mail: plsek@vegacom.cz

(optimalizováno pro tisk na formát A3) Příloha k *Vyjádření* č.j.: 528350/13 Číslo žádosti: 0113 876 144

SITUAČNÍ VÝKRES - ZÁJMOVÉ ÚZEMÍ

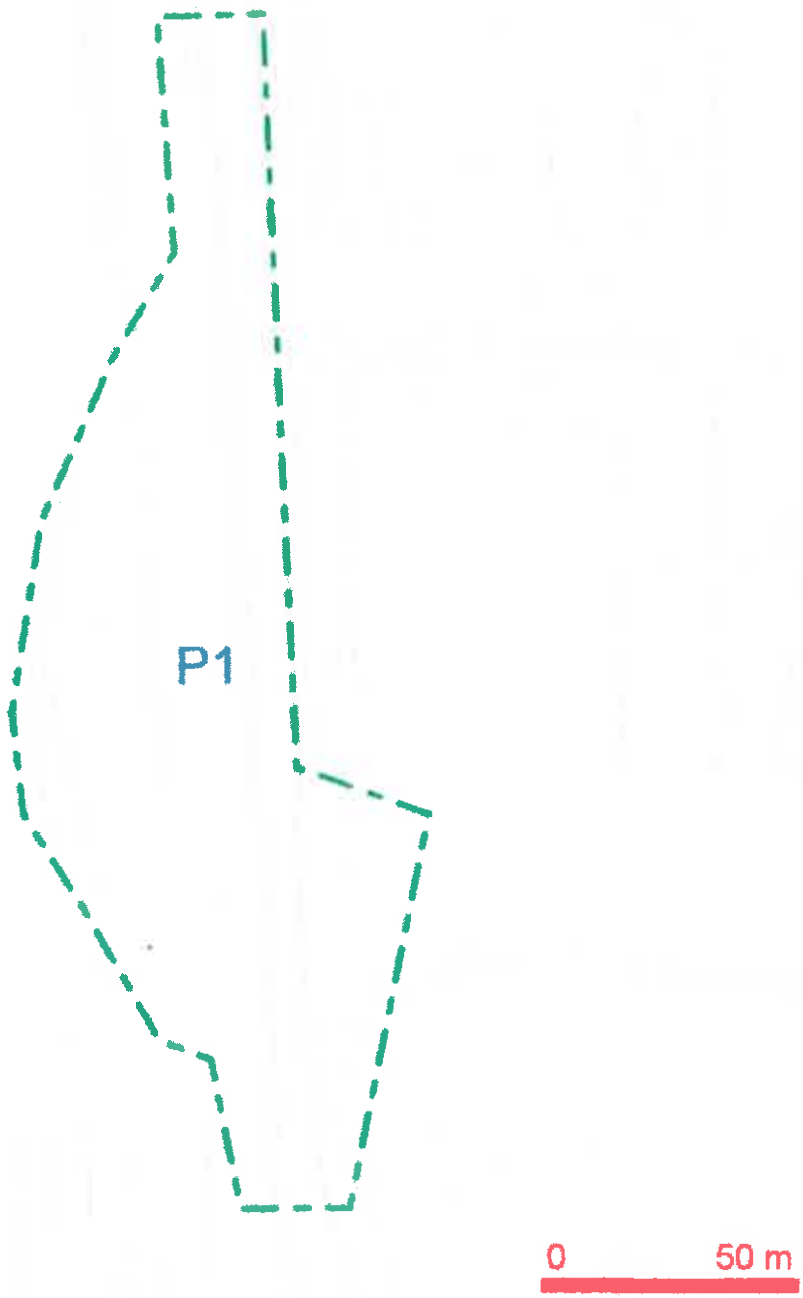

LEGENDA:

..hranice zájmového území k vyjádření

Telefónica Czech Republic, a.s.
Za Brumlovkou 266/2
140 22 Praha 4
DIČ: CZ 60193336
188

SITUAČNÍ VÝKRES - POLYGON 1

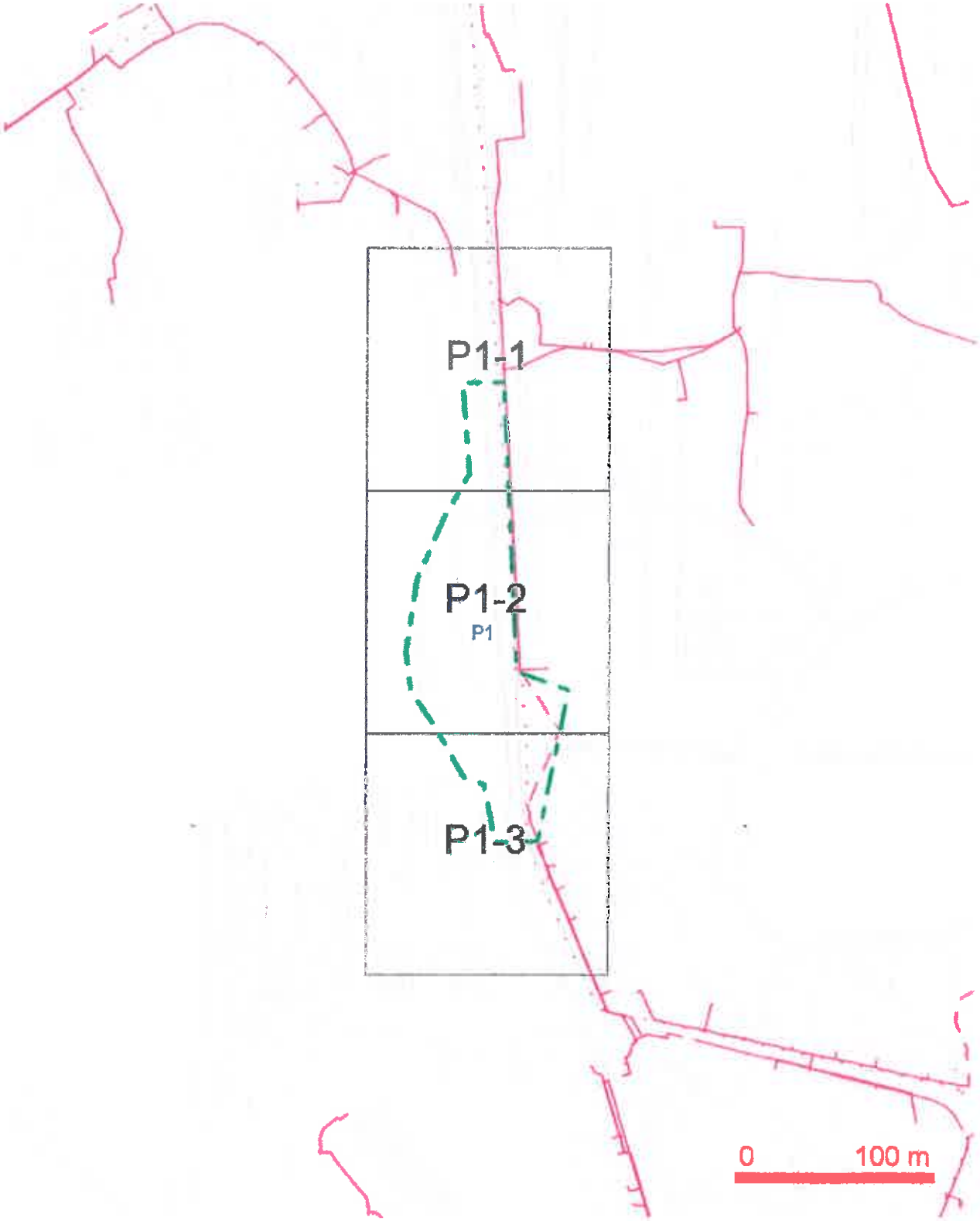

LEGENDA:

- ..hranice zájmového území k vyjádření
- ..nn přípojka, území s nn přípojkou O2
- ..zaměřený průběh metalického kabelu
- ..zaměřený průběh optického kabelu, HDPE trubky nebo souběh optického a metalického kabelu
- ..nezaměřený průběh metalického kabelu
- ..nezaměřený průběh optického kabelu, HDPE trubky nebo souběh optického a metalického kabelu
- RR ..radiové sítě, ochranné pásmo radiové sítě
- ..nadzemní sítě
- ..neprovozované sítě
- ..kolektor, kabelovod

SITUAČNÍ VÝKRES - POLYGON 1, list kladu P1-1

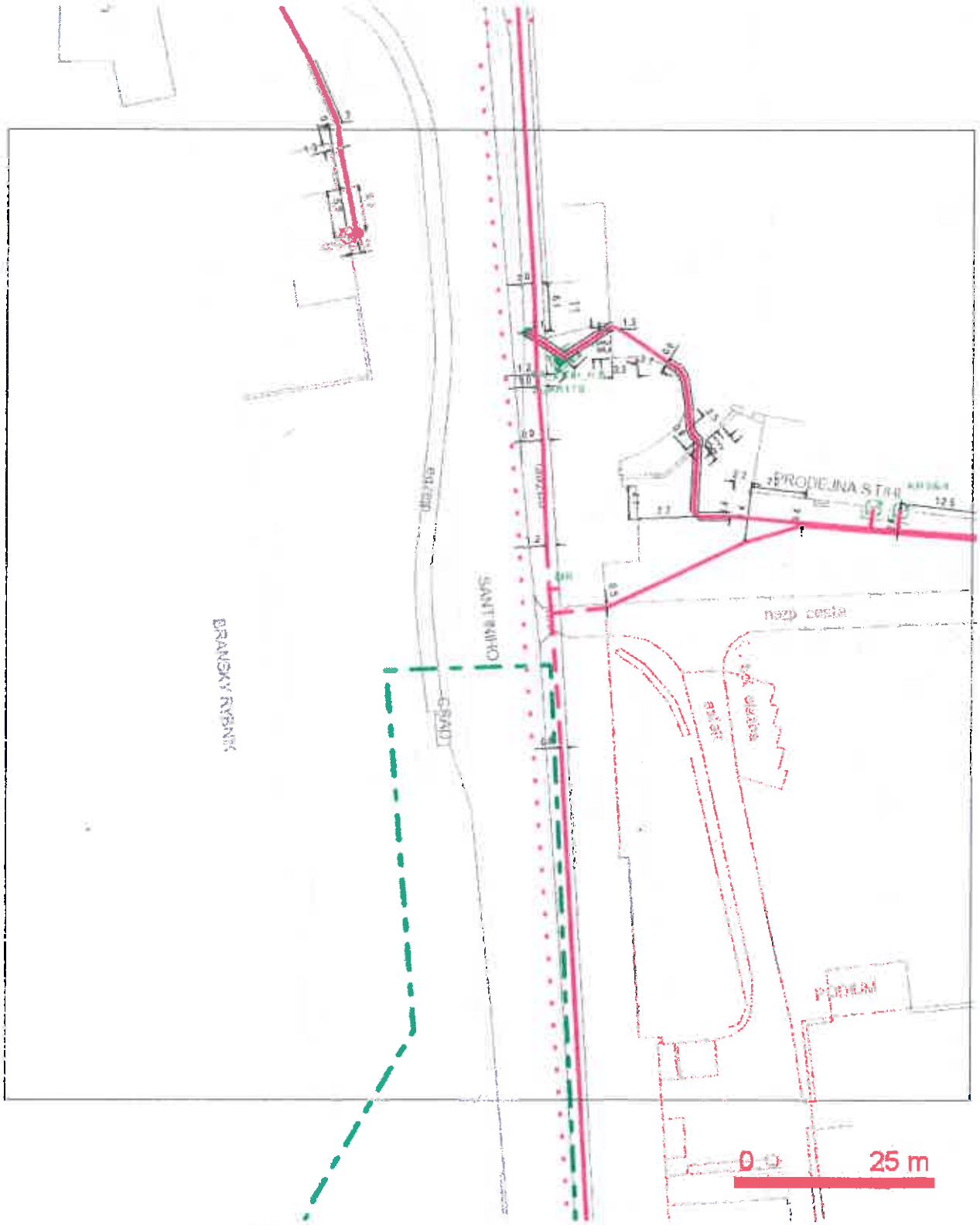

LEGENDA:

- ..hranice zájmového území k vyjádření
- ..nn přípojka, území s nn přípojkou O2
- ..zaměřený průběh metalického kabelu
- ..zaměřený průběh optického kabelu, HDPE trubky nebo souběh optického a metalického kabelu
- ..nezaměřený průběh metalického kabelu
- ..nezaměřený průběh optického kabelu, HDPE trubky nebo souběh optického a metalického kabelu
- RR ..radiové sítě, ochranné pásmo radiové sítě
- ..nadzemní sítě
- ..neprovozované sítě
- ..kolektor, kabelovod

SITUAČNÍ VÝKRES - POLYGON 1, list kladu P1-2

LEGENDA:

- ..hranice zájmového území k vyjádření
- ..nn přípojka, území s nn přípojkou O2
- ..zaměřený průběh metalického kabelu
- ..zaměřený průběh optického kabelu, HDPE trubky nebo souběh optického a metalického kabelu
- ..nezaměřený průběh metalického kabelu
- ..nezaměřený průběh optického kabelu, HDPE trubky nebo souběh optického a metalického kabelu
- RR ..radiové sítě, ochranné pásmo radiové sítě
- ..nadzemní sítě
- ..neprovozované sítě
- ..kolektor, kabelovod

SITUAČNÍ VÝKRES - POLYGON 1, list kladu P1-3

LEGENDA:

- ..hranice zájmového území k vyjádření
- ..nn přípojka, území s nn přípojkou O2
- ..zaměřený průběh metalického kabelu
- ..zaměřený průběh optického kabelu, HDPE trubky nebo souběh optického a metalického kabelu
- ..nezaměřený průběh metalického kabelu
- ..nezaměřený průběh optického kabelu, HDPE trubky nebo souběh optického a metalického kabelu
- RR ..radiové sítě, ochranné pásmo radiové sítě
- ..nadzemní sítě
- ..neprovozované sítě
- ..kolektor, kabelovod

VODÁRENSKÁ
AKCIOVÁ SPOLEČNOST, a. s.
divize Žďár nad Sázavou

21.2.2013
Rak
2012 187
2013/003/0116
21

PK OSSENDORF s. r. o.
Tomešova 503/1
602 00 BRNO

Váš dopis č. j.:
Číslo jednací: ZR/458/2013-Še
Vyřizuje: Šemrinec Jiří
Tel.: 566 651 146
Datum: 19. 2. 2013

Vyjádření VAS, a. s., divize Žďár nad Sázavou k projektové dokumentaci k územnímu a stavebnímu řízení na akci: „Pěší trasy podél barokního mostu, Žďár nad Sázavou", k. ú. Zámek Žďár

Investor: Město Žďár nad Sázavou, Žižkova 227/1, 591 01 Žďár nad Sázavou

Předložená projektová dokumentace zpracovaná projektantkou, Ing. Štěpánkovou, zakázkové číslo 2012-187 *(datum 12/2012, datum aktualizace projektu dne 13.2.2013 a dne 18.2.2013 - zasláno na e-mail semrinec@vaszr.cz)* řeší tyto stavební objekty:

- SO 001 - Příprava území
- SO 101 – Parkoviště *(likvidace dešťových odpadních vod je řešena zasakováním)*
- SO 102 – Chodníky *(Odvodnění je převážně řešeno pomocí podélných a příčných sklonů do ozelenělých ploch. Chodník podél silnice I/37 je příčným sklonem odvodněn do komunikace a dále podélným sklonem do vpustí. V rámci předkládaného objektu bude jedna stávající vpust vybouraná a nahrazená podobrubníkovou vpustí se stružkovou nátokovou mříží. Za upravovaným mostem ev. č. 37-047 bude obnoven liniový odvodňovací žlab v délce 11m s jednou vpustí zaústěné do vodoteče.)*
- SO 103 – Vjezdy
- SO 201 – Západní lávka
- SO 202 – Východní lávka
- SO 202.1 - Demolice východní lávky
- SO 203 – Úprava mostu ev. č. 37-047
- SO 210 – Zárubní zídka U Táferny
- SO 401 – Veřejné osvětlení
- SO 410 – Přeložka kabelů Telefónica C.R.
- SO 801 – Vegetační úpravy

v k. ú. Zámek Žďár (dále jen stavba).

Na základě předložené projektové dokumentace nedojde v rámci řešení odvodnění stavby ke zvýšení hydraulického zatížení stávající kanalizace ve správě VAS, a. s., divize Žďár nad Sázavou (dále jen VAS, a. s.).

1. Vyjádření k technickému řešení projektu

Dle předloženého technického řešení je stavba *(jedná se o navržený stožár osvětlení přechodu pro chodce S 18 včetně zemní kabelové přípojky NN a o kovové sloupky s řetízky po 2 m)* **umístěna mimo jiné i v ochranném pásmu stávajícího vodovodu** (DN 150 TLT) **v majetku Svazu vodovodů a kanalizací Žďársko** (dále jen SVK Žďársko) **a ve správě VAS, a. s. Dle zákona č. 274/2001 Sb. § 23, odst. (3) je ochranné pásmo vodovodu ve správě VAS, a. s. 1,5 m od vnějšího líce potrubí vodovodu na obě strany.**

Dále je stavba *(jedná se o navržené stožáry veřejného osvětlení S 07, S 08 včetně části zemního kabelového rozvodu VO, infotabule na parkovišti a o pískové patníky)* **umístěna v ochranném pásmu stávající kanalizace** (DN 300 BE a DN 600 BE) **v majetku SVK Žďársko a ve správě VAS, a. s.. Dle zákona č. 274/2001 Sb. § 23, odst. (3) je ochranné pásmo kanalizace ve správě VAS, a. s. 2,5 m od vnějšího líce potrubí kanalizace na obě strany.**

K udělení souhlasu k pracím v ochranném pásmu vodovodu a kanalizace ve smyslu zákona č. 274/2001 Sb. (zákon o vodovodech a kanalizacích) § 23, odst. (5) je příslušný vlastník vodovodu a kanalizace – SVK Žďársko.

S navrženým řešením v rozsahu dle předložené projektové dokumentace k žádosti o vydání rozhodnutí o umístění stavby a stavebního povolení VAS, a. s.

souhlasí.

2. Vyjádření k realizaci stavby a uvedení stavby do provozu

2.1. Před zahájením realizace stavby požadujeme nejprve provést vytyčení trasy stávajícího zařízení v majetku SVK Žďársko a ve správě VAS, a. s.

Vytyčení vodovodu ve správě VAS, a. s. a vodovodní přípojky pro nemovitost č. p. 38 *(vodovodní přípojka pro nemovitost č. p. 38 je v majetku SVK Žďársko)* Vám na objednávku zajistí útvar dispečinku VAS, a. s. (telefon: 566 651 159, 724 102 777), vytyčení kanalizace ve správě VAS, a. s. Vám na objednávku zajistí mistr provozu kanalizací a ČOV Žďár nad Sázavou, pan Macek (telefon: 566 620 888, 602 459 950).

Za vytyčení ostatních vodovodních přípojek a kanalizačních přípojek nacházejících se v zájmovém území stavby je v souladu se zákonem č. 274/2001 Sb. § 3, odst. (3) zodpovědný jejich majitel – majitel pozemku či stavby připojených na vodovod a kanalizaci, neprokáže-li se opak. Bude-li to technicky možné zajistí Vám na objednávku vytyčení vodovodních přípojek útvar dispečinku VAS, a. s..

2.2. V rámci realizace stavby požadujeme respektovat ochranné pásmo:

- vodovodu ve správě VAS, a. s. v souladu se zákonem č. 274/2001 Sb. § 23, odst. (3) – 1,5 m
- kanalizace ve správě VAS, a. s. v souladu se zákonem č. 274/2001 Sb. § 23, odst. (3) – 1,5 až 3,5 m *(dle DN a hloubky uložení potrubí kanalizační stoky)*
- vodovodních přípojek v souladu s ČSN 75 5411, článek 4.4 – 1,5 m
- kanalizačních přípojek v souladu s ČSN 75 6101, článek 6.1.13 – 0,75 m

Založení sloupu S 18 pro osvětlení přechodu pro chodce v ochranném pásmu stávajícího vodovodu ve správě VAS, a. s. musí být provedeno min. 0,3 m pod úrovní uložení potrubí vodovodu, minimální vzdálenost sloupu S 18 od vodovodu požadujeme 0,4 m *(od vnějších líců potrubí vodovodu a základu sloupu)*.

Minimální vzdálenost zemní kabelové přípojky NN pro navržené osvětlení přechodu pro chodce *(sloup S 18)* požadujeme 0,4 m od stávajícího vodovodu ve správě VAS, a. s. *(od vnějších líců potrubí vodovodu a kabelu NN)*, kabelový rozvod musí být v celé délce uložen v chráničce.

Minimální vzdálenost zemního kabelového rozvodu VO *(od křižovatky ulic Santiniho a Dvorská po autobusovou zastávku za sloupem S 07)* pro navržené veřejné osvětlení od stávající kanalizace ve správě VAS, a. s. požadujeme v souladu s předloženou koordinační situací *(č. přílohy B4)*, kabelový rozvod musí být v celé délce uložen v chráničce.

Ostatní sloupy navrženého veřejného osvětlení *(mimo sloupů S 07, S 08 a S 18)* musí být umístěny mimo ochranné pásmo stávajícího zařízení ve správě VAS, a. s.

U východní lávky musí být železobetonové opěry s kamenivem umístěny mimo ochranné pásmo stávajícího vodovodu ve správě VAS, a. s..

V ochranném pásmu stávajícího zařízení ve správě VAS, a. s. nesmí být dále vysázeny stromy, keře a trvalé porosty.

2.3. Případné křížení inženýrských sítí s vodovodem a kanalizací ve správě VAS, a. s. s vodovodními a kanalizačními přípojkami musí být pod úhlem v rozmezí 90 - 60° při respektování minimální svislé vzdálenosti v souladu s ČSN 73 6005. Zemní kabelové rozvody musí být uloženy do chráničky.

2.4. V zájmovém území stavby nesmí být v ochranném pásmu vodovodu a kanalizace ve správě VAS, a. s. a přípojek prováděny terénní úpravy, při nichž by došlo ke snížení a navýšení terénu nad vodovodem a kanalizací ve správě VAS, a. s. a přípojkami v rozporu se zákonem č. 274/2001 Sb. § 23, odst. (5), písmeno d), v rozporu s ČSN 75 5401, s ČSN 75 5411 a s ČSN 75 6101.
Poklopy ovládacích prvků vodovodu a kanalizace ve správě VAS, a. s. (hydranty, šoupata, uzávěry vodovodních přípojek a kanalizační šachty) musí být osazeny do nové nivelety upraveného terénu. Rozmístění parkovacích ploch musí být řešeno tak, aby ovládací prvky kanalizace ve správě VAS, a. s. byly trvale volně přístupné.

2.5. Ke kontrole dodržení výše uvedených podmínek požadujeme přizvat:

- vodovod ve správě VAS, a. s. a vodovodní přípojky – mistra provozu vodovodů Žďár nad Sázavou, pana Šanderu (telefon: 566 651 106, 724 128 879)
- kanalizace ve správě VAS, a. s. a kanalizační přípojky – mistra provozu kanalizací a ČOV Žďár nad Sázavou - pana Macka.

O vlastních kontrolách musí být sepsány zápisy – ***příloha č. 1.1. a 1.2.***

2.6. K provedení případného odbočení pro rekonstruovanou uliční vpusť *(pokud je stávající odbočení nevyhovující, navrtání na stávající stoku jednotné kanalizace, která je ve správě VAS, a. s., v úseku mezi kanalizačními šachtami)* má výhradní právo VAS, a. s. Tyto práce Vám na objednávku a na základě smluvního vztahu s VAS, a. s. zajistí pracovníci provozu kanalizací a ČOV Žďár nad Sázavou, kontaktní osoba - pan Macek.

2.7. Montážní práce rekonstruované kanalizační přípojky *(materiál kanalizační přípojky požaduje VAS, a. s. z kameniny uložené na betonové sedlo)* pro rekonstruovanou uliční vpusť výše uvedené stavby VAS, a. s. nezajišťuje. Z těchto důvodů požadujeme přizvat mistra provozu kanalizací a ČOV Žďár nad Sázavou, pana Macka (upozorňujeme, že výzva musí být hlášena mistrovi minimálně 2 pracovní dny dopředu):

- ke kontrole provedených podsypů potrubí, montáže, těsnosti rekonstruované kanalizační přípojky a ke kontrole případného zaslepení nevyhovujícího odbočení.. O této kontrole bude sepsán zápis s uvedením všech závad viz ***formulář č. 2.1.*** – tato příloha slouží i jako potvrzení mistra provozu kanalizací a ČOV Žďár nad Sázavou o odstranění závad.

2.8. Do jednotné kanalizace ve správě VAS, a. s. nesmí být zaústěny žádné drenážní vody a trativody.

2.9. Případné škody na zařízení ve správě VAS, a. s. způsobené stavbou „Pěší trasy podél barokního mostu, Žďár nad Sázavou" hradí investor. V případě nedodržení výše uvedených podmínek VAS, a. s. pro realizaci stavby „Pěší trasy podél barokního mostu, Žďár nad Sázavou" hradí případné přeložky stávajícího zařízení ve správě VAS, a. s. výše uvedený investor.

2.10. Kladné stanovisko VAS, a. s. k vydání kolaudačního souhlasu na předmětnou stavbu popřípadě kladné stanovisko pro uvedení předmětné stavby do užívání vyhotoví VAS, a. s. až po předložení dokladů uvedených v bodě 2.5. a 2.7. a dále po předložení níže uvedeného geodetického zaměření stavby

<u>Doklady uvedené v bodě č. 2.10. prosím předávejte:</u>

- osobně na VAS, a. s. v úředních dnech (pondělí od 7:00 až 11:00 hod, 12:00 až 15:00 hod, středa od 7:00 až 11:00 hod, 12:00 až 17:00 hod) – Ing. Jiřímu Šemrincovi
- osobně na VAS, a. s. mimo úřední dny na sekretariát ředitele VAS, a. s. – dveře č. 18
- zasláním elektronicky na e-mailovou adresu: semrinec@vaszr.cz
- zasláním na adresu - VAS, a. s., Studentská 1133, 591 21 Žďár nad Sázavou

3. Vyjádření pro stavební úřad k vydání rozhodnutí o umístění stavby a stavebního povolení

S vydáním rozhodnutí o umístění stavby a stavebního povolení *(s uzavřením veřejnoprávní smlouvy o umístění a o provedení stavby)* na stavbu „Pěší trasy podél barokního mostu, Žďár nad Sázavou" VAS, a. s.

souhlasí za předpokladu dodržení následujících podmínek:

s ohledem na to, že stavba zasahuje do ochranného pásma vodovodu a kanalizace v majetku SVK Žďársko, je možno vydat požadované rozhodnutí jen na základě písemného souhlasu vlastníka tohoto vodovodu a kanalizace ve smyslu § 23 odst. (5) zákona o vodovodech a kanalizacích č. 274/2001 Sb. Kontaktní osoba z SVK Žďársko - p. Vojta – telefon: 777 615 211, e-mail: vojta@svkzdarsko.cz.

Rozhodnutí o umístění stavby a stavební povolení bude obsahovat seznam dokladů nutných pro uvedení stavby „Pěší trasy podél barokního mostu, Žďár nad Sázavou" do užívání, a to zejména:

1. geodetické zaměření stavby včetně geodetického zaměření ovládacích prvků vodovodu a kanalizace ve správě VAS, a. s. v listinné podobě i v prostředí MicroStation (v souřadném systému S-JTSK, data ve formátu dgn)
2. stanovisko VAS, a. s. o provedené kontrole a převzetí dokladů prokazujících splnění podmínek ochrany zařízení ve správě VAS, a. s. dotčených stavbou.

Toto vyjádření vydává VAS, a. s. v zastoupení SVK Žďársko podle čl. 5.5.(b) (1) Smlouvy o provozu vodovodů a kanalizací, o nájmu vodovodů a kanalizací, o správě majetku vodovodů a kanalizací a o rozvoji vodovodů a kanalizací pro veřejnou potřebu uzavřené mezi výše uvedenými stranami dne 1. 4. 2010 na základě plné moci pro VAS, a. s. ze dne 1. 4. 2010.

Platnost vyjádření je 1 rok ode dne vydání.

VODÁRENSKÁ AKCIOVÁ SPOLEČNOST a.s.
Soběšická 820/156 638 01 Brno
divize Žďár nad Sázavou
Studentská 1132, 591 21 Žďár n. Sázavou

Ing. Karel Fuchs
ředitel divize

Příloha
Schéma zemních prací pro navrtávku kanalizační přípojky
Přílohy k bodu vyjádření č. 2.5. a 2.7.

Na vědomí
SVK Žďársko – p. Vojta + projekt zaslán na e-mail dne 18.2.2013
VAS, a. s., provoz vodovodů Žďár nad Sázavou + SW EVP ID stavby 3514
VAS, a. s., provoz kanalizací a ČOV Žďár nad Sázavou + SW EVP ID stavby 3514
VAS, a. s., útvar speciálních činností – Ing. Šemrinec

VODÁRENSKÁ
AKCIOVÁ SPOLEČNOST, a. s.

Příloha č. 1.1.

Zápis o dodržení ochranného pásma vodovodu dle podmínek zákona č. 274/2001 Sb.

Investor stavebních prací .....
Obec .....
Ulice .....
Č. p. .....
P. č. .....
Stavební práce realizoval .....

1. Provedení podle schváleného projektu:

☐ **ANO**

☐ **NE**

Změny: -
-
-

2. Zjištěné závady:

-
-
-
-
-
-
-

3. Termín odstranění závad:

Datum	

.....
Za investora – jméno, podpis

.....
Za VAS, a. s. – jméno, podpis

4. Odstranění závad dle bodu 2:

Datum	

.....
Za VAS, a. s. – jméno, podpis

ŘEDITELSTVÍ SILNIC A DÁLNIC ČR

V Brně dne: 14. února 2013

Vaše značka: 2013/003/0030

Naše značka: 000371/11300/2013

Vyřizuje: Ing. Miloš Pokora
tel.: 549 133 796
e-mail: milos.pokora@rsd.cz

PK Ossendorf s.r.o.
Tomešova 1
602 00 Brno

Věc: **Žďár nad Sázavou – město, okr. Žďár nad Sázavou, kraj Vysočina; vyjádření k dokumentaci pro územní rozhodnutí a stavební povolení (DUR+DSP) na akci „Žďár nad Sázavou, pěší trasy podél barokního mostu" na silnici I/37.**

K předložené žádosti o vyjádření k dokumentaci pro územní rozhodnutí a stavební povolení na akci „Žďár nad Sázavou, pěší trasy podél barokního mostu", kterou zpracovala v 12/2012 firma PK Ossendorf s.r.o., Brno, a která byla na žádost ŘSD ČR OPS Brno projektantem doplněna dne 01.02.2013 výkresem č. 06 Situace dopravního značení a výkresem č. 02 Situace s vyznačením vlečných křivek, sdělujeme:

Dle Vámi předložené žádosti se jedná o záměr investora, jímž je MěÚ Žďár nad Sázavou, zvýšit bezpečnost chodců na průjezdním úseku stávající silnice I/37 *Trutnov - Hradec Králové - Pardubice - Žďár nad Sáz - Velká Bíteš* (ul. Santiniho) realizací souboru dopravně-bezpečnostních opatření v oblasti Zámku Žďár a barokního mostu na silnici I. třídy přes Stržský potok. Zájmové území se nachází na severním okraji intravilánu, mimo souvisle zastavěné území města.

Impulzem posuzované stavby se stal požadavek Policie ČR na zrušení stávajícího nenormového přechodu pro chodce na jižní straně mostu (u restaurace Táferna), a na bezkolizní oboustranné převedení stávajících pěších tras na protilehlý břeh vodního toku Stržovský potok. Mimo stávající mostní objekt jsou navrženy novostavby samostatné východní a západní lávky, jež navazují na stávající pěší trasy vedené z jižní strany podél silnice I. třídy.

Trasa vedená západním souběhem pokračuje za lávkou severním směrem prostřednictvím novostavby chodníku proměnné šířky od 2,00 m do 2,20 m, vedeného podél západní hrany průjezdního úseku stávající sil. I/37, od které má být oddělen zvýšenou chodníkovou obrubou. Odvodnění povrchu má být zajištěno příčným spádem směrem do vozovky, odkud je voda odvedena přes nově osazené uliční vpusti do stávající jednotné kanalizace.

Převedení pěší dopravy je v souladu s požadavky ČSN řešeno návrhem novostavby neděleného, světelně neřízeného přechodu pro chodce délky 7,0 m, umístěného ve vzdálenosti cca 70 m severně od barokního mostu.

Součástí předložené dokumentace je dále novostavba veřejně přístupného parkoviště s celkovou kapacitou 91 kolmých parkovacích míst pro osobní automobily (z toho 5 míst je určeno pro osoby se sníženou pohyblivostí), které je navrženo v poloze stávající zpevněné plochy podél západní hrany silnice I. třídy protilehle jižní části zámku. Od hlavního dopravního prostoru má být odděleno výše uvedenou novostavbou chodníku. Odvodnění ploch parkovacích stání je řešeno vsakem do spodních vrstev prostřednictvím plastových zatravňovacích tvárnic.

Všesměrné dopravní připojení na silnici I. třídy má být realizováno prostřednictvím osově umístěné novostavby obousměrného sjezdu šířky 7,00 m, s přímým připojením do průběžného jízdního pruhu.

Z hlediska výhledového rozvoje silniční sítě konstatujeme, že stávající silnice I/37 je v tomto úseku směrově i šířkově stabilizovaná a že aktuálně není uvažováno pro dotčený úsek s její zásadní rekonstrukcí.

Konstatujeme, že zájmové území **je dotčeno jednostranným ochranným pásmem sil. I/37**, jež je v souladu s podmínkami § 30 odst. 2 písmeno b) a odst. 3, zákona č. 13/1997 Sb., stanoveno vzdáleností 50 m od osy silnice.

Pro úplnost uvádíme, že dle celostátního sčítání dopravy z roku 2010 projíždělo dotčeným úsekem 6.100 voz./24 hod. a pro rok 2030 byl jejich počet v daném průřezu, v souladu s platnými koeficienty vývoje intenzit dopravy dle TP 225 II. vydání, stanoven na cca 8.700 voz./24 hod.

S ohledem na výše uvedené, **souhlasí** ŘSD ČR Odbor přípravy staveb Brno z hlediska koncepce rozvoje silnic I. třídy, s realizací dopravně-bezpečnostního záměru investora, řešícího zvýšení bezpečnosti dopravy a chodců, dle technického řešení <u>silniční části</u> **posuzované DUR + DSP.**

Závěrem připomínáme, že ve vztahu ke stávající silnici I/37 je třeba o stanovisko požádat i jejího přímého majetkového správce, jímž je ŘSD ČR Správa Jihlava, jež stanoví podmínky realizace stavby, a silniční správní a speciální stavební úřad, jímž je Odbor dopravy Krajského úřadu kraje Vysočina. Z hlediska bezpečnosti dopravy projednejte předloženou dokumentaci s Odborem služeb dopravní policie Krajského ředitelství Policie ČR kraje Vysočina.

S pozdravem

Ing. Michal Příkazský
vedoucí Odboru přípravy staveb Brno

Soubor: W:\Pokora\Vyst-13\017 000371.doc

Na vědomí:

1. ŘSD ČR Správa Jihlava, Kosovská 10a, 586 01 Jihlava
2. Krajský úřad kraje Vysočina, Odbor dopravy a SH, Žižkova 57, 587 33 Jihlava
3. Krajské ředitelství policie kraje Vysočina, Odbor služeb dopravní policie, Vrchlického 46, 587 24 Jihlava
4. MěÚ Žďár nad Sázavou Odbor dopravy, Žižkova 227/1, 591 31 Žďár nad Sázavou

Příloha: předložená dokumentace

Libichová Jana

Od: Vojta Zdeněk [vojta@svkzdarsko.cz]
Odesláno: 27. února 2013 7:53
Komu: Libichová Jana
Předmět: RE: Peší trasy podél barokního mostu-Žďár nad Sázavou_dodatek

Dobrý den.

„Souhlasíme s vydáním územního rozhodnutí a stavebního povolení za podmínky uzavření Dohody o prostorovém uspořádání staveb mezi Svazem vodovodů a kanalizací Žďársko a Městem Žďár n.S. ke stavbě :„Pěší trasa podél barokního mostu, Žďár n.S."

Za SVK Žďársko : Zdeněk VOJTA

From: Libichová Jana [mailto:libichova@pk-ossendorf.cz]
Sent: Tuesday, February 26, 2013 2:09 PM
To: Vojta Zdeněk
Subject: RE: Peší trasy podél barokního mostu-Žďár nad Sázavou_dodatek

Velice Vám děkuji.

From: Vojta Zdeněk [mailto:vojta@svkzdarsko.cz]
Sent: Tuesday, February 26, 2013 1:36 PM
To: Libichová Jana
Subject: RE: Peší trasy podél barokního mostu-Žďár nad Sázavou_dodatek

Dle domluvy zasílám návrh dohody..., bude ještě schvalována předsednictvem SVK Žďársko 28.2.2013 a radou města Žďár n.S.

S pozdravem Z.Vojta

From: Libichová Jana [mailto:libichova@pk-ossendorf.cz]
Sent: Monday, February 25, 2013 9:32 AM
To: Vojta Zdeněk
Subject: Peší trasy podél barokního mostu-Žďár nad Sázavou_dodatek

Dobrý den.
V příloze zasílám i slíbené vyjádření od Vodárenské akciové společnosti, a.s. Divize Žďár nad Sázavou, na akci Pěší trasy podél barokního mostu, Žďár nad Sázavou.

Děkuji a přeji hezký den

Za PK OSSENDORF s.r.o.
Ing. Jana Libichová
projektant inženýrské činnosti

adresa společnosti:
Tomešova 503/1
602 00 Brno
kontakt:
pevná linka: 543 516 537
e-mail: libichova@pk-ossendorf.cz

ZÁZNAMY Z JEDNÁNÍ

PK OSSENDORF s.r.o., Tomešova 1, 602 00 Brno, ☎ 543 516 526, fax 543 516 528,
e-mail info@pk-ossendorf.cz

ZÁZNAM 2012-10-31

Z jednání na akci **Žďár n/S., pěší trasy podél barokního mostu včetně parkoviště**
Vstupní výrobní výbor se konal v kanceláři MěÚ, na odboru RÚP ve Žďáru nad Sázavou dne 31.10.2012.
Přítomni dle přiložené prezenční listiny.

Obsah jednání:
Projektant informoval o dosud zpracovaných podkladech a předložil:
- řízení zakázky DÚR a DSP včetně termínů
- zaměření pro projekt a jeho část zpracovávanou pro a.s. Kinský
- hydrotechnický výpočet, který potvrdil uvažované výšky ve studii
- mostní list mostu na výtoku ze zámku
- návrh geologických sond a dokumentaci provedených sond
- Inventarizaci zeleně, která byla zpracována společně pro město a část zpracovanou pro a.s. Kinský
- souhrn z katastru nemovitostí z ohraničením parcel města, ŘSD, Kinského, Malých a ostatních soukromých osob

Zpracovatel oznámení vlivů na ŽP informoval o výsledku konzultace na Správě CHKO Žďárské vrchy:
- zásah do VKP rybníka nebude povolen (parcela rybníka)
- v prostoru je chráněná olšina
- s ohledem k umístění stavby v CHKO bude krajský úřad požadovat rozšířené oznámení (EIA), přitom podstatné bude stanovisko CHKO

Projektant předložil situace vývojové řady dosud zpracovaných variant:
- v současném stavu podle normových rozměrů stání se vejde na plochu parkoviště 82 aut (z orotfotomapy je patrné, že zde dnes zaparkuje 93 osobních aut); pokud se zrealizuje lávka a přechod, bude nutno doplnit chodníky a jeden vjezd na parkoviště – zůstane pouze 55 stání
- z velikosti parcel nad nivou lze odvodit plošný odhad maximálního počtu stání.- do 90
- varianta parkoviště od Kinského zasahuje do VKP, je navržena na 96 stání a 2 podélná stání na autobus, a.s. Kinský zvažuje umístění obrubníků podél chodníku vedoucího kolem zámecké zdi
- předložené varianty PK Ossendorf řeší různou polohu stání, autobusů, přechodů a chodníků i jejich šířek
- přechod pro chodce před mostem je možné realizovat pouze na sníženou rychlost 40 km/hod.
- přechody přes silnici I.třídy jsou navrženy délky 7m, stejně lze upravit přechod před zastávkou
- varianta 3 umožní realizovat minimálně 82 stání, možná o něco víc

Po diskuzi zástupci investora a provozovatel schválili a požadují:
- respektovat požadavek CHKO - nezasahovat do nivy rybníka
- dokumentace Ing.Rybáka na Naučnou stezku Klafar je požadovaným řešením překonána
- ponechat obrubu vozovky směrem k zámku, zúžení vozovky I/37 na 7,00 metru, což odpovídá šířce na mostě
- respektovat požadavek na napojení parkoviště jedním vjezdem
- provést maximální počet parkovacích stání podle varianty 3 (4 řady stání rovnoběžné se silnicí a s navrženou stromovou alejí)
- na vjezd a hrany parkoviště osadit 3 - 4 velké stromy, mezi stávající plochou a novou řadou parkoviště vybudovat novou alej a zvážit přemístění stávajících dřevěných plastik
- policie zřejmě nepovolí přechod s rozhledem na 40 km/hod., proto o jeho poloze nelze zatím rozhodnout
- autobusy návštěvníků přemístit do zastávky MHD před vstupem do zámku s úpravou blízkého přechodu na délku 7m
- vozovka parkoviště by měla být navržena z velkých kostek vytěžených ze současného parkoviště, stání by měla být provedena z plastových zatravňovacích dílů – prověřit nutnost osazení lapačů
- navržená podvalová pěšina nivou rybníka bude součástí záměru a.s. Kinský
- jednání se zástupci firmy Kinský bude svolána vedoucí odboru RÚP na příští týden tj. v termínu od 7. do 9.11.2012
- na příštím jednání bude předložena varianta parkoviště podle dnes sdělených požadavků

Zapsal: Ing. Smrž

PK OSSENDORF s.r.o., Tomešova 1, 602 00 Brno, ☎ 543 516 526, fax 543 516 528,
e-mail info@pk-ossendorf.cz

Příloha - prezenční listina:

PREZENČNÍ LISTINA

z jednání konaného dne : 31.10.2012 na ORÚP ŽĎÁR n/S.

ve věci : ŽĎÁR n/S. – PĚŠÍ TRASY PODÉL BAROK. MOSTU VČ. PARKOVIŠTĚ

JMÉNO	ORGANIZACE	PODPIS
SMRŽ JIŘÍ	PK OSSENDORF	[signature]
MYNÁŘ PETR	INVEK ovo	[signature]
KANĚK	ARCHITEKT	[signature]
KALLER JAR.	MěÚ o. KS	[signature]
PUKSA	MěÚ - RÚP	[signature]
VÝKODOVÁ	MěÚ - RÚP	[signature]
KOUBEK	MěÚ - OD	[signature]

Omluvení :

PK OSSENDORF s.r.o., Tomešova 1, 602 00 Brno, ☎ 543 516 526, fax 543 516 528,
e-mail info@pk-ossendorf.cz

ZÁZNAM 2012-11-07

Z jednání na akci **Žďár n/S., pěší trasy podél barokního mostu včetně parkoviště**
Koordinační jednání se konalo v malé zasedací místnosti MěÚ ve Žďáru nad Sázavou dne 7.11.2012.
Přítomni dle přiložené prezenční listiny.

Obsah jednání:
Koordinace stavebních záměrů města Žďáru a firmy Kinský Žďár.

Projektant zrekapitoval zpracované podklady a stručně okomentoval vývojovou řadu variant dosud zpracovaných podle požadavků obou investorů.
Projektant předložil návrh varianty 6 zpracované podle požadavků předchozího jednání ve dvou verzích lišících se umístěním přechodu, délkou autobusového zálivu a úpravy silnice I.třídy. Atributy varianty 6:

- lávky a na ně navazující pěší trasy zůstávají v podobě podle studie
- lávky budou řešeny z dřevěného lamelového nosníku
- zachování polohy obruby chodníku podél zámku a zúžení silnice I.třídy na 7 metrů mezi obrubami
- zřízení dvou přechodů pro chodce ve vzdálenosti kolem 330 metrů
- propojení chodníku naproti zámku ze zámkové dlažby s rozšířením mostu nad výtokem ze zámku o cca 1,5 metru
- parkoviště pro 92 osobních automobilů včetně invalidů - vozovky parkoviště z velké kostky vytěžené na místě, parkovací stání ze zatravněných úprav - vjezd na parkoviště ústí zhruba ve středu jeho plochy, ozelenění podle předloženého návrhu Ing.Wagnerové
- odvodnění parkoviště bude pokud možno řešeno vsakem
- současné patníky budou použity po obvodu nového parkoviště, nové úzké patníky budou osazeny mimo rozhledy podél obrub mezi zámkem a parkovištěm
- rekreační autobusy využijí současnou zastávku MHD, otáčení a parkování rekreačních autobusů není předmětem této dokumentace

Po diskuzi zástupci investorů sdělili následující:

- je nutno navrhnout vhodné umístění orientačních tabulí na parkovišti pro firmu Kinský
- chodník podél jižní hrany zámku bude v režii firmy Kinský
- nesmí být dotčena pěší trasa na Zelenou horu včetně označníků a orientační tabule, která byla realizována v roce 2010 z evropských fondů

Závěrem se přítomní shodli na následujícím:

- návrh je pro všechny strany přijatelný
- žádoucí je umístění přechodu pro chodce u rohu zámku, které souvisí s nutností snížení rychlosti na silnici dopravním značením na 40 km/hod. – toto řešení budou všichni podporovat

Další úkoly:
Zástupce Kinského sdělí možné zabezpečení vjezdu k jižní hraně zámku.
Zástupci ORÚP předají projektantovi průběh naučných stezek a plochu realizované cesty na Zelenou horu.
Projektant rozešle přítomným fotografie možných plošných úprav
Projektant příští týden předá městu upravený odhad nákladů stavby.
Projektant po jednání promítne do obou situací dnes přijaté závěry, bude kontaktovat krajskou policii v Jihlavě a zjistí její požadavky a bude dál pokračovat v přípravě dokumentace.

Zapsal: Ing. Smrž

Přílohy:

- situace

PK OSSENDORF s.r.o., Tomešova 1, 602 00 Brno, ☎ 543 516 526, fax 543 516 528,
e-mail info@pk-ossendorf.cz

varianta 9a – přechod v ústí parkoviště

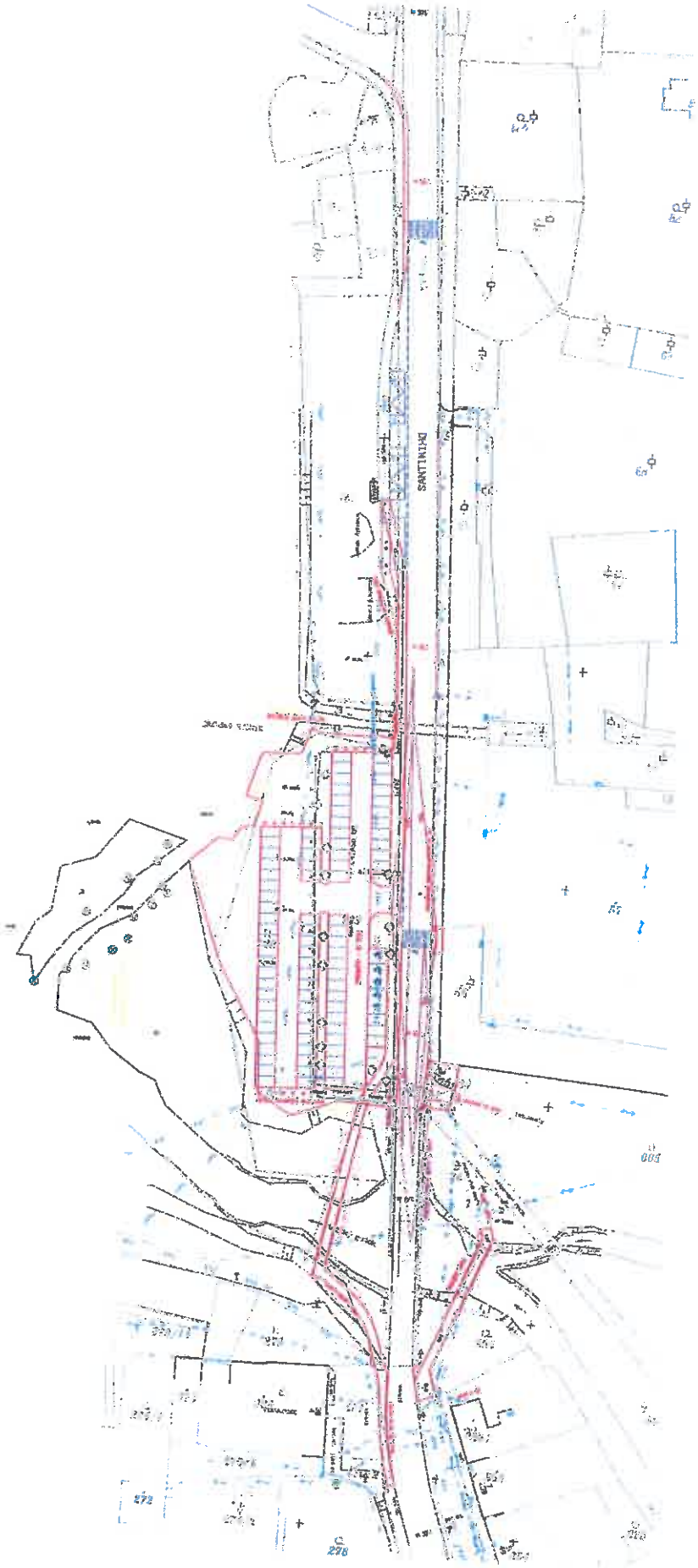

varianta 9b – přechod před mostem

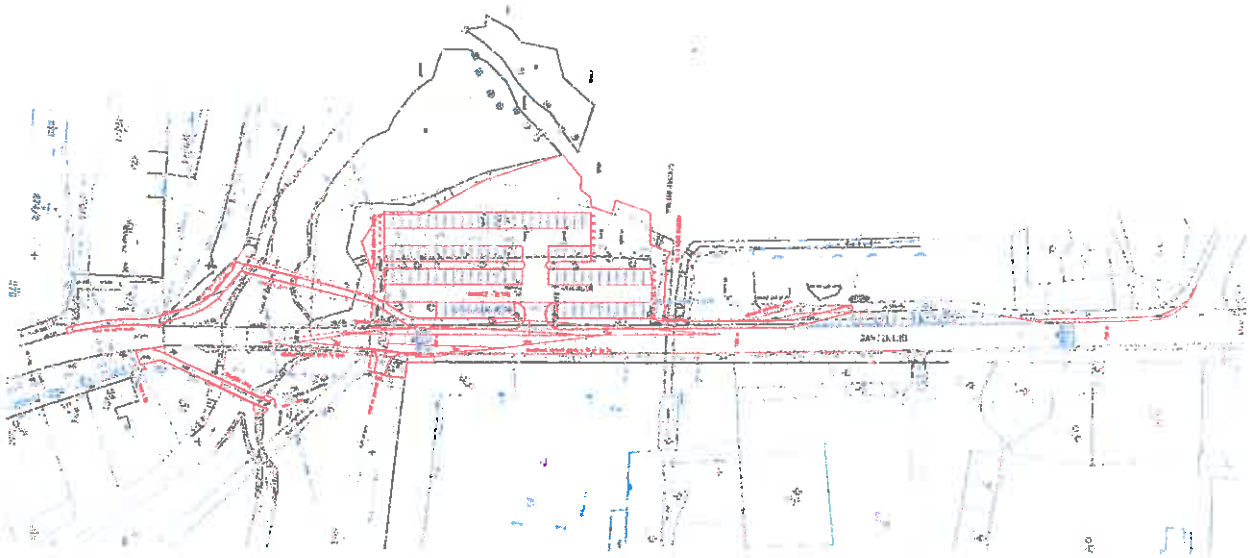

návrh zeleně

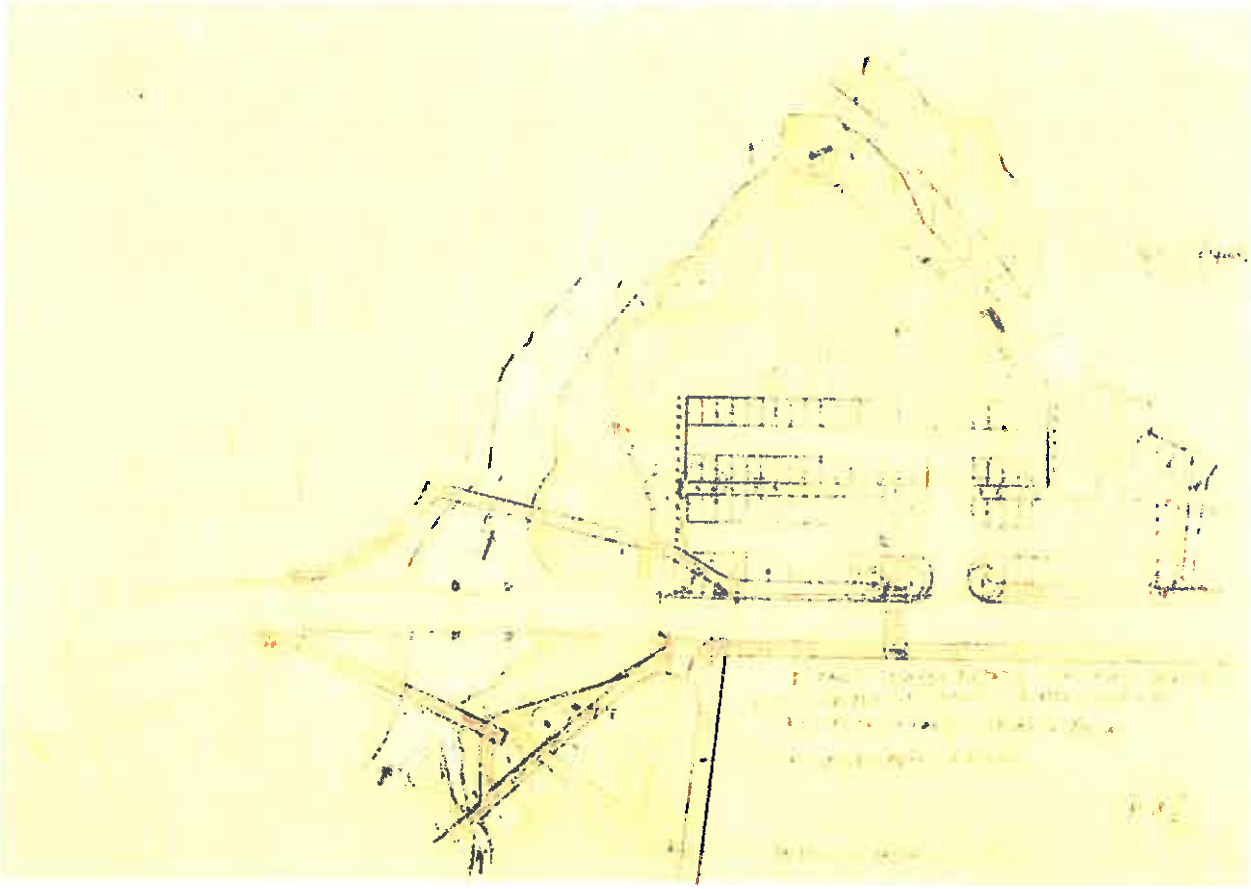

- prezenční listina

PK OSSENDORF s.r.o., Tomešova 503/ 1, 602 00, B R N O
☎ 543 516 526, fax 543 516 528, e-mail info@pk-ossendorf.cz

PREZENČNÍ LISTINA

Akce: ŽĎÁR M/S. – PĚŠÍ TRASY PODÉL BAROK. MOSTU

Účel jednání: KOORDINACE

Místo jednání: MÚ ŽĎÁR nad SÁZAVOU

Datum: 7. 11. 2012

JMÉNO	FIRMA	TELEFON	E-MAIL	PODPIS
SMRŽ JIŘÍ	PK OSSENDORF	605 230 874	smrz@pk-ossendorf	[signature]
OSSENDORF JAN	– " –	605 231 400	ossendorf@pk-ossendorf	[signature]
ŠPAČEK	za KINSKY o.p. PDD.	774 68 98 28	lubomir.spacek@space8.cz	[signature]
EVA WAGNEROVÁ	EWA	543 215 577	ewa@vom.cz	[signature]
ŠKODOVÁ I.	MěÚ - ORÚP	736 510 442	irena.skodova@zdarus.cz	[signature]
KADLEC J.	MěÚ - KS	736 510 450	jaroslav.kadlec@zdarus.cz	[signature]
LADISLAV BÁRTA	MĚSTO ŽĎÁR	774 701 107	ladislav.barta@zdarus.cz	[signature]
KANĚK	ARCHIKA	603 256 119	kanek@pk-archika.cz	[signature]

PK OSSENDORF s.r.o., Tomešova 1, 602 00 Brno, ☎ 543 516 526, fax 543 516 528,
e-mail: info@pk-ossendorf.cz

ZÁZNAM 2012-12-13

Z jednání na akci **Žďár n/S., pěší trasy podél barokního mostu včetně parkoviště**
Průběžný výrobní výbor se konal na MěÚ Žďár nad Sázavou 13.12.2012.
Přítomni dle přiložené prezenční listiny.

Obsah jednání: **Odsouhlasení návrhu technického řešení pro dokončení DÚR a DSP.**

Projektant informoval o dosud zpracovaných přílohách a předložil tyto:
- řízení zakázky DÚR a DSP
- možný harmonogram odevzdání požadovaných stupňů PD - z časových důvodů se momentálně pracuje na DSP, ze které se vybere PD na ROP, potom bude upravena DSP na DÚR a nakonec bude dokončena samotná DSP
- koordinační situaci varianty vybrané na předešlém jednání s návrhem 12 objektů (parkoviště, chodníky, vjezdy, západní lávka, východní lávka, rozšíření mostu 37-047, zárubní zídka u Táferny, VO, přeložky kabelů Telefoniky, odvodnění, zabezpečení STL plynovodu, vegetační úpravy)
- situace jednotlivých objektů
- situace návrhů povrchů ploch, drobné architektury, výškového řešení parkoviště, dopravního značení
- situaci postupu výstavby: 1.etapa - lávky a přechod u mostu, 2.etapa – parkoviště, 3.výhledová etapa – koncepční řešení přechodu u vchodu do zámku
- podélné a příčné řezy parkovištěm s návrhem odvodnění částečným vsakem
- rozpracované výkresy lávek, mostu a zídky

Projektant podal informace k jednotlivým objektům:
- na parkovišti je navrženo 92 kolmých parkovacích stání (z toho 5 pro invalidy, tj.5,4%)
- chodníky jsou vedeny v minimální šířce 2 metry
- vjezdy k Táferně a na cestu podél zámku budou umístěny za sníženou obrubu
- lávky jsou navrženy z lepeného dřevěného nosníku – nejprve se postaví západní lávka, pak se zbourá současná za provizorního převedení kabelů VO a Telefoniky a nakonec se postaví východní lávka a kabely se uloží do chrániček v ní
- na mostě bude rozšířena římsa a osazeno nové zábradlí
- zárubní zídka u Táferny bude z kamenného zdiva s místy na sezení
- VO bude nasvětlovat most, parkoviště a chodníky, obsahuje speciální nasvětlení přechodu
- kabely Telefoniky jsou položeny ve dvou trasách, trasa ve vozovce je mrtvá
- zasakovací plochy stání na parkovišti budou ze zatravňovacích tvárnic, plochy komunikací parkoviště z kostky se sparami šířky 1,5 až 2cm, pro vsak bude odstraněno podloží do hloubky 0,9m pod vozovku parkoviště a nahrazeno hrubým štěrkem, nevsáknutou povrchovou vodu nelze odvádět do splaškové kanalizace v místě (teoretická cena za odvedení vody do kanalizace přes lapol je o cca 130.000 Kč vyšší než cena výměny podloží)
- nad plynovodem STL nedojde ke snížení dnešního krytí a tak bude upraven pouze regulační ventil
- v rámci vegetačních úprav bude dosazeno 15 vzrostlých stromů

Na jednání byl přítomnými odsouhlasen koncept DSP objektů obou lávek:
- nosná konstrukce je tvořena dvojicí dřevěných lepených lamelových nosníků v kombinaci s ocelovými příčníky, dřevěnými podélníky a dřevěnou pochůzí mostovkou, rozpětí NK je 14,0 m (SO 201 Západní lávka) a 12,5 m(SO 202 Východní lávka) ...dle PD Studie 06/2012
- železobetonové opěry včetně křídel jsou opatřeny kamenným obkladem, úložné prahy opěr jsou z konstrukčních důvodů bez obkladu
- založení spodní stavby obou lávek je hlubinné na mikropilotách
- zábradlí na lávkách je tvořeno ocelovým madlem na NK a ocelovým zábradlím se svislou výplní na křídlech, odstín bude neutrální barvy vzhledem k baroknímu mostu
- niveleta lávek byla navržena s ohledem na požadovanou rezervu 0,5 m nad kontrolní návrhovou hladinou Q100 (dle ČSN 73 6201). V souvislosti s tím došlo u východní lávky ke zvýšení úrovně o cca 0,6 m oproti stávajícímu stavu
- s ohledem na vysokou hladinu podzemní vody vyplývající z IG průzkumu je navržena u východní lávky uzavřená stavební jáma s pažením z ocelových štětovnic, u západní lávky pouze těsnící hrázky. V případě, že se při realizaci zjistí, že přítoky spodní vody jsou nečerpatelné i u západní lávky, použijí se i zde štětovnice rozpočtované pouze u východní lávky

- Ing.Špaček za firmu Kinský Žďár přislíbil informace o proveditelnosti dočasného snížení hladiny Bránského rybníka při provádění založení lávek
- křídla opěr západní lávky budou rovnoběžná. Levé křídlo na opěře 2 východní lávky (směrem k zámku) bude šikmo napojeno na stávající pěší trasu, ostatní křídla budou rovnoběžná
- svah podél křídel bude zpevněn kamennou dlažbou do betonu v šířce 0,5 m

Byl předložen koncept úpravy mostu ev.č. 37-047 (přes vyústění mlýnského náhonu ze zámku):

- vzhledem k tomu, že na jednání nebyl přítomen zástupce správce mostu (ŘSD), koncept byl zaslán 18.12.2012 elektronicky k připomínkám, případně předběžnému odsouhlasení na ŘSD Jihlava (Ing. Thomayer)
- na mostě bude provedena změna šířkového uspořádání v návaznosti na nové chodníky. Šířka vozovky bude zmenšena z původních cca 8,0 m na 7,0 m, stávající římsa š. 0,90 m (na straně k rybníku) bude odbourána a nahrazena novou žb. římsou š. 2,0 m. Záchytný systém tvoří ocelové zábradlí se svislou výplní s bočním kotvením do římsy. V nezbytném rozsahu bude provedena úprava křídel obou opěr.
- úprava mostu je navržena pouze v nezbytném rozsahu pro převedení chodníku, nejedná se o celkovou rekonstrukci mostu

Na jednání byla odsouhlasena rozpiska PD (bez loga města).

Projektant na místě dojednal úpravy dokumentace s policií ČR:

- osvětlení přechodu bude doloženo výpočtem
- kovové patníky podél silnice budou výšky do 80cm propojené řetízky ve vzdálenostech 1,5 až 2m
- přechod bude umístěn při vjezdu na parkoviště
- vjezd na parkoviště bude šířky 7 metrů
- komunikace parkoviště budou rozšířeny na 5,25m pro usnadnění parkování
- k žádosti o vyjádření společně k DÚR a DSP bude předána kompletní DSP

V diskuzi bylo projednáno následující:

- v nástupní ploše z parkoviště na přechod bude umístěna informační tabule, její osvětlení nesmí rušit osvětlení přechodu
- město požaduje použít zbylou kostku z parkoviště na chodníky, ve sjezdu k Táferně použít velké kostky ve vlastnictví města - na místě byl poté architektem upřesněn rozsah těchto ploch
- podél silnice bude navržena zámková dlažba, v případě použití kostek by bylo nutné kolem všech prvků pro slabozraké osadit hladké kamenné desky ve značném rozsahu **(?)**
- tři ze čtyř současných dřevěných plastik budou přesunuty dál k rybníku na předpokládaná místa výhledů tam, kde se v budoucnu počítá s vedením haťové pěšiny podél rybníka
- sjezd na panelovou cestu podél zámku bude proveden sníženou obrubou, jeho vlastní úprava bude součástí úprav zámku stejně jako chodníky ke vstupu do informačního centra
- město požaduje osadit jiné stromy než habry, které podle nich málo odolávají solení
  Po konzultaci se zástupcem správce městské zeleně ing.Kadlecem a s OŽP MěÚ bylo následně dohodnuto, že vzhledem k uvažovanému štěrkovému podkladu pod parkovištěm a předpokládaným podmínkám lokality bude jako kompromisní volba dřeviny ponechán v návrhu habr obecný / Carpinus betulus/. Budou vysazeny sazenice stromů již urostlých, s kvalitními baly, velikost obvodu kmene při výsadbě bude 14 – 16 cm. Součástí dodávky bude i údržba stromů po dobu 3 let.
- poloha západní lávky zůstane posunutá podle schválené studie s ohledem na její kladné projednání s majiteli Táferny
- cesta od lávky v nivě potoka bude umístěna na násypu s mírnými svahy bez použití zábradlí
- jinde ve stavbě budou osazena jednoduchá ocelová zábradlí se dvěma madly
- město bude jednat s majiteli Táferny na začátku ledna 2013 - projektant doporučuje na toto jednání přizvat Ing.arch.Kaňka
- odvodnění komunikace i parkoviště není napojeno do splaškové kanalizace města v místě, ale samostatně v rámci komunikace ŘSD do rybníka - žádné ropné havárie zde nebyly zaznamenány
- nevsáknuté vody z parkoviště budou odvedeny do rybníka, povolení k tomu zajistí Ing.Špaček u správce rybníka
- zástupce firmy Kinský zajistí rovněž souhlas s potřebným snížením hladin Bránského rybníka a Stržského potoka v době zakládání lávek
- výkresy lávek a mostu byly schváleny
- pro ROP bude předána kompletní dokumentace DSP bez podrobných výkresů a vytyčení
- finální koordinační situace bude navíc rozeslána účastníkům jednání v .pdf

Na závěr byly diskutovány termíny pro dokumentaci na ROP:

- město požaduje PD 15.1. a rozpočty o týden dřív
- firma Kinský, která bude žádost na ROP podávat, požaduje PD včetně rozpočtů nejpozději 23.1.
- projektant udělá vše pro splnění termínu 23.1.2013, dřívější plnění je podle něj nereálné
- termíny na další stupně PD budou diskutovány mezi městem a firmou PK Ossendorf na samostatném jednání začátkem ledna 2013

Zapsal: Ing. Smrž

DOPLNĚK 1:
Po detailním rozpracování řezů parkoviště projektantem muselo být odstraněno severozápadní rohové parkovací stání, protože úprava jeho svahu by zasahovala do rybníka - stání je po úpravě tedy 91.

DOPLNĚK 2:
Po některých problematických požadavcích na odvodnění parkoviště se nakonec podařilo zachovat standardní postupy při zasakováním dešťových vod na místě.

Přílohy:

- situace z 3.1.2013 upravená podle závěrů tohoto jednání

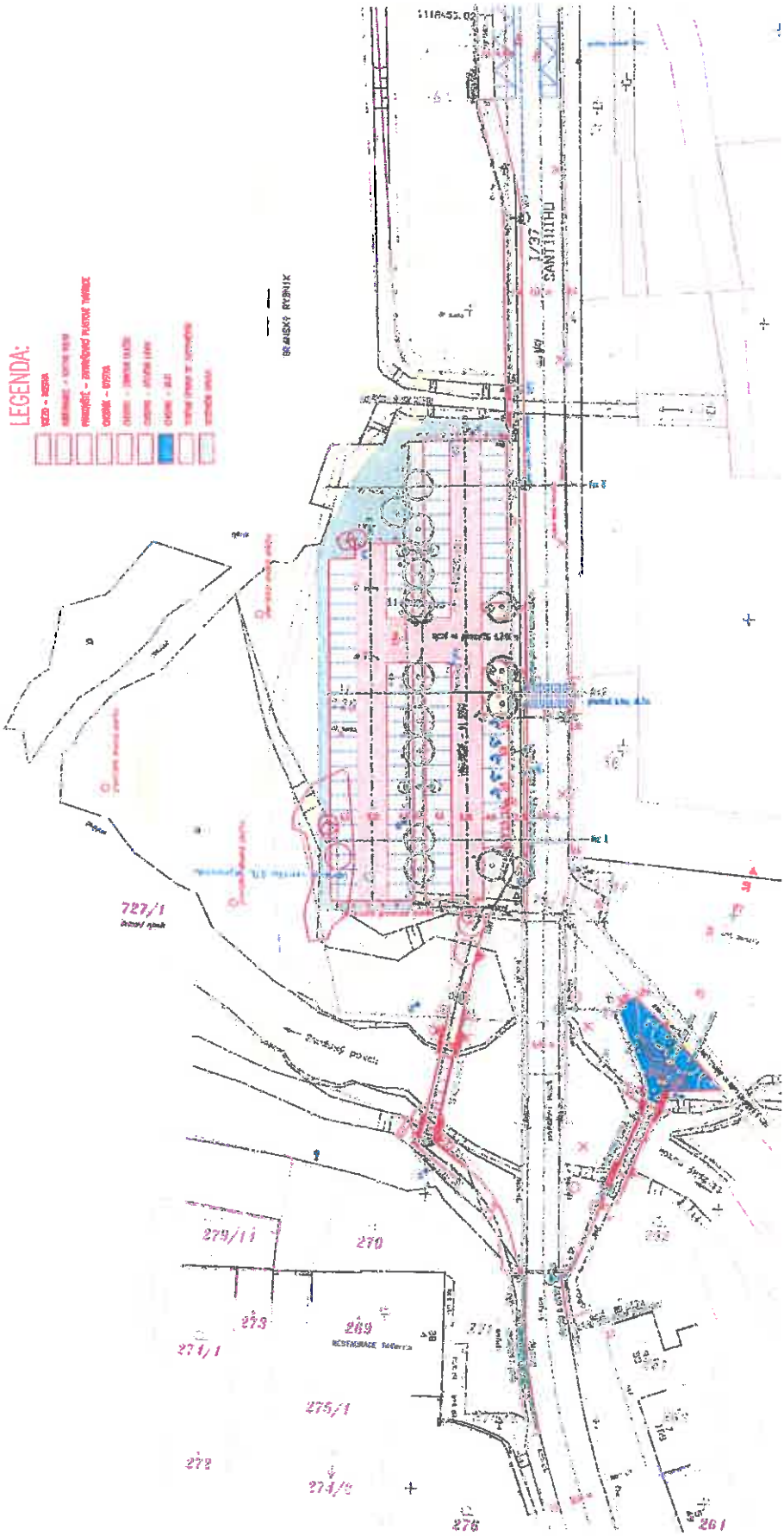

PK OSSENDORF s.r.o., Tomešova 503/ 1, 602 00, B R N O

☎ 543 516 526, fax 543 516 528, e-mail info@pk-ossendorf.cz

PREZENČNÍ LISTINA

Akce: Žďár nad Sázavou – pěší trasy podél barckního mostu (včetně parkoviště)

Účel jednání: Odsouhlasení technického řešení pro DÚR a DSP

Místo jednání: MěÚ Žďár nad Sázavou

Datum: 13.12.2012

JMÉNO	FIRMA	TELEFON	E-MAIL	PODPIS
ŘEŘUCHA	PK OSSENDORF	602 470 101	řeřucha@pk-ossendorf.cz	
RAK	— " —	733 124 757	rak@pk-ossendorf.cz	
Řeřuchová	PK OSSENDORF	543 516 557	řeřuchova@pk-ossendorf.cz	
KAŠÍK	SWECO HYDROPROJEKT	607 585 562	zdenek.kasik@sweco.cz	
FAZEKAS	— " —	602 742 931	monika.fazekas@sweco.cz	
KADLEC	MěÚ o. KS	736 510 450	jaroslav.kadlec@zdarns.cz	
MIŠINGEROVÁ	— " — OŽP	566 688 346	vera.misingerova@zdarns.cz	
STEJSKALOVÁ	— " — OŽP	566 688 340	vera.stejskalova@zdarns.cz	
ŠKODOVÁ	MěÚ OŽP	456 510 442	irena.skodova@zdarns.cz	
Zbyněk AUGUSTIN	POLICIE ČR, KŘ JIHLAVA	725 375 089	OSDP.SDP@policie.vysocina.cz	
LUBOŠ KOUBEK	MěÚ - OD	566 688 301	lubos.koubek@zdarns.cz	
Silvie JAGOŠOVÁ	NPÚ Telč	725 727 076	jagosova@telc.npu.cz	
Lubomír ŠPAČEK	KDD za KŽ a s.	774 689828	lubomir.spacek@space8.cz	
Ladislav BÁRTA	MĚSTO ŽĎÁR N.S.	774 701 107	ladislav.barta@zdarns.cz	
KANĚK	ARCHITEKT PK OSSENDORF	603 256 710	kanek@pk-architekt.cz	
SMRŽ	PK OSSENDORF	605 230 874	smrz@pk-ossendorf.cz	

PK OSSENDORF s.r.o., Tomešova 1, 602 00 Brno, ☎ 543 516 526, fax 543 516 528,
e-mail info@pk-ossendorf.cz

ZÁZNAM 2012-02-20

Z jednání na akci **Žďár n/S., pěší trasy podél barokního mostu včetně parkoviště**
výrobní výbor byl zahájen na místě a poté pokračoval MěÚ Žďár nad Sázavou 20.2.2013.
Přítomni „
Ing. arch. Jagošová
Ing. Dvořák
Ing. Havelka
Ing. arch. Kaněk
Ing. Štěpánková

Obsah jednání: **Připomínky k řešení veřejného osvětlení silnice I/37 a parkoviště.**
Jednání bylo zahájeno na místě stavby, zástupce CHKO Ing. Havelka nesouhlasí s řešením osvětlení komunikace silnice I/37 před vstupem do zámku a upravovaného parkoviště na stožárech délky 8m. Na zdech zámku je umístěno stávající osvětlení sadovými svítidly ve výšce cca 6m, pan Havelka navrhuje ponechání stávajícího osvětlení, nebo jeho doplnění stožáry délky maximálně 6m. Dále nesouhlasí s nově navrženým osvětlení upravovaného parkoviště dvěma osmimetrovými stožáry se dvěma výložníky neboť je v rozporu s požadavkem na ochranu kulturně historických charakteristik krajinného rázu okolí zámku..

Návrh osvětlení v rámci přípravy projektu byl podroben světelnému výpočtu a dále bylo v návrhu zohledněno stávající osvětlení silnice I/37 před projektovaným úsekem a požadavky zástupce Odboru komunálních služeb pana Dvořáka na jednotnou koncepci osvětlení v řešené části a navazujících částech které se budou řešit později.
Světelným výpočtem byly potvrzeny světelné body ve výšce 8m nad povrchem komunikace při použití sodíkových výbojek 100W v silničním svítidle THORN ORACLE na výložníku.
Projektantem byl vypracován variantní návrh, ve kterém bylo uvažováno se stožáry výšky 6m. Byla předložena situace, ze které je patrno nové rozmístění stožáru na výše zmíněnou akci (výška svítidel 6m nad komunikací). Počet osvětlovacích míst se v projednávaném prostoru zvýšil ze 4 na 7.
Požadavek správce bylo použít svítidla THORN ORACLE s výbojkou 100W. Při snížení výšky stožárů na 6m je nutno použít svítidla o nižším výkonu 70W nebo 50W. Aby byla splněna ČSN EN 13201 osvětlení pozemních komunikací. Dle této normy není možné s požadovanou výškou svítidel dosáhnout předepsané rovnoměrnosti osvětlení (průměrná intenzita osvětlení je dle ČSN splněna). Bylo tedy konstatováno, že s použitím 6-ti metrových stožárů není možné dosáhnout normou požadované kvality osvětlení silnice I. třídy.
Dále bylo diskutováno o dvou stožárech, umístěných v bezprostřední blízkosti barokního mostu, které byly navrženy z důvodu jejich osazení 2m pod úrovní vozovky v délce 10m.
Ing. Dvořák požaduje dodržení výšky svítidla nad vozovkou 8m a dodržení normou požadované kvality a intenzity osvětlení silnice první třídy.
Jednání dále pokračovalo MěÚ Žďár nad Sázavou. Došlo zde k dohodě, že osvětlení silnice I/37 zůstane , neboť je v rozporu s požadavkem na ochranu kulturně historických charakteristik krajinného rázu okolí zámku..
dle předloženého projektu a na parkovišti bude prověřena možnost použití sadových svítidel THORN GAMMA na stožárech výšky 6m, 5?m. Návrh bude prověřen světelným výpočtem, ze kterého vzejde počet a nejvhodnější umístění sadových stožárů. Nová situace bude předaná k odsouhlasení všem zúčastněným.
Intenzita a barva zdrojů v sadových stožárech je požadovaná stejná jako v sadových svítidlech na zdi zámku.

Dále byl předložen koncept části dokumentace „Architektonické řešení", který upřesňuje podobu architektonicky významných prvků stavby.

1. Byl odsouhlasen návrh architektonického řešení lávek, včetně upřesněné barevnosti nátěrů a použitého kamene.
2. Byl odsouhlasen návrh úpravy mostu ev.č. 37-047.
3. Byla odsouhlasena podoba zárubní zídky u Táferny s výjimkou dvou prefabrikovaných betonových desek jako sedáků na zídce. Paní Jagošová a pan Havelka požadují sedáky dřevěné (kvůli trvanlivosti je vhodný dub stejně jako na lávkách). Bude změněno v dokumentaci.

4. Tvar zábradlí a zahrazovacích sloupků s řetězy nebyl odsouhlasen. Přítomní se shodli na umístění a barvě těchto prvků, konkrétní tvar bude dále upřesněn.
5. Stávající pískovcové patníky budou přemístěny do nové polohy, řetězy mezi nimi budou zachovány. Budou použity stávající, nové nebudou doplněny.
6. Přítomní se shodli na barvě povrchové úpravy všech kovových konstrukcí – RAL 7010 v matném provedení. V černé barvě, nebo RAL 7010 budou dodána také sadová svítidla THON GAMMA:
7. Možnost dodání silničních svítidel THORN ORACLE a svítidel osvětlení přechodu v černém nátěru, nebo RAL 7010 prověří projektant, silniční svítidla budou opatřena plochým sklem...
8. Budou doplněny 3 koše na odpadky tvarově odpovídající použitému zábradlí a zahrazovacím sloupkům.
9. Byl odsouhlasen navržený materiál a způsob pokládky jednotlivých zpevněných ploch. Projektant prověří možnost použití reliéfní dlažby šedé – přírodní barvy, pokud nebude možné použít přírodní barvu budou varovné a signální pásy provedeny z dlažby černé barvy.

Zapsal: Štěpánková

DODATKY

13.11.2013
Rak
2013 209
2013/003/0935

1

Ministerstvo dopravy

nábřeží Ludvíka Svobody 1222/12
PO BOX 9, 110 15 Praha 1

PK OSSENDORF s.r.o.

Tomešova 1

602 00 Brno

Váš dopis zn. / ze dne	Naše značka	Vyřizuje / linka	Praha
	469/2013-910-IPK/4	Jeřábek Jan Ing. / 225131231	12.11.2013

Věc : Silnic I/37 Žďár nad Sázavou - **Pěší trasy podél barokního mostu**

Dopisem č.j. 2013/003/0938 ze dne 5. 11. 2013 jste požádali o stanovisko k dokumentaci pro stavební povolení výše uvedené stavby.

Ministerstvo dopravy uplatňuje ve smyslu ustanovení § 40 odst. (2) písm. g) zák. č. 13/1997 Sb., o pozemních komunikacích, ve znění pozdějších předpisů, závazné stanovisko z hlediska řešení silnic I. třídy v územním řízení. S vydáním územního rozhodnutí jsme souhlasili dopisem zn. 12/2013-910-IPK/10 ze dne 20. 2. 2013.

Ke stavebnímu řízení se nevyjadřujeme. Zaslané části DSP vracíme.

Příloha

Ing. Josef Kubovský
ředitel
Odbor infrastruktury a územního plánu

KRAJSKÝ ÚŘAD KRAJE VYSOČINA
Odbor dopravy a silničního hospodářství
Žižkova 57, 587 33 Jihlava, Česká republika

PK OSSENDORF s.r.o.
Tomešova 503/1
602 00 Brno – Staré Brno

Váš dopis značky/ze	Číslo jednací	Vyřizuje/telefon	V Jihlavě dne
2013/003/0939	KUJI 76144/2013-Ko/V/132 ODSH 33/2013	Ing. arch. Marie Kotenová 564 602 245	2013-11-11

Vyjádření k projektové dokumentaci ke stavebnímu povolení pro stavbu „Pěší trasy podél barokního mostu, Žďár nad Sázavou"

Krajský úřad Kraje Vysočina, Odbor dopravy a silničního hospodářství (dále jen krajský úřad) obdržel dne 7. 11. 2013 Vaši žádost o vyjádření k projektové dokumentaci „Pěší trasy podél barokního mostu, Žďár nad Sázavou" ve stádiu dokumentace ke stavebnímu povolení.
Krajský úřad vykonává působnost silničního správního úřadu a speciálního stavebního úřadu ve věcech silnic I. tříd dle § 40 odst. 3 písm. d) zákona č. 13/1997 Sb., o pozemních komunikacích, ve znění pozdějších předpisů (dále jen zákon o pozemních komunikacích). Stavbou dojde k dotčení silnice první třídy I/37.
Jedná se o aktualizaci projektu. K původnímu projektu jsme se vyjadřovali pod č.j. KUJI 5966/2013-Sk/V/23, ODSH 33/2013. Nově předloženou projektovou dokumentaci jsme přezkoumali a máme k ní následující podmínky.

1. Jedná se o umístění stavby v silničním ochranném pásmu silnice první třídy. Z těchto důvodů je nutné požádat krajský úřad dle § 32 zákona o pozemních komunikacích o povolení výše uvedené stavby v silničním ochranném pásmu silnice I/37. K této žádosti je nutné doložit souhlas vlastníka dotčené nemovitosti (pozemku), souhlas Ředitelství silnic a dálnic ČR, Správy Jihlava a Policie ČR, Krajského ředitelství policie kraje Vysočina, Odboru služby dopravní policie Jihlava.

2. Před realizací je třeba požádat o povolení zvláštního užívání dle § 25 odst. 6 písm. d) zákona o pozemních komunikacích. K žádosti je třeba doložit souhlas příslušného orgánu Policie ČR, může-li zvláštní užívání ovlivnit bezpečnost nebo plynulost silničního provozu a stanovisko vlastníka dotčené pozemní komunikace, tj. Ředitelství silnic a dálnic ČR, Správy Jihlava.

3. Z projektové dokumentace je patrné, že se také jedná o připojení nebo úpravu připojení ze silnice I/37, je tedy rovněž nutné požádat krajský úřad o povolení připojení dle § 10 zákona o pozemních komunikacích. K této žádosti je nutné doložit souhlas vlastníka dotčené pozemní komunikace, tj. Ředitelství silnic a dálnic ČR, Správy Jihlava a Policie ČR, Krajského ředitelství policie kraje Vysočina, Odboru služby dopravní policie Jihlava.

4. V případě, že v době realizace stavby bude nutné umístění přechodného dopravního značení na silnici I/37, je třeba požádat krajský úřad, který je příslušný dle § 124 odst. 4 písm. b) zákona č. 361/2000 Sb., o provozu na pozemních komunikacích, ve znění pozdějších předpisů, o stanovení přechodné úpravy provozu na silnici I/37. Toto stanovení lze vydat po předchozím písemném vyjádření příslušného orgánu Policie ČR.

5. Z projektové dokumentace je patrné, že dojde k odstranění a novému umístění trvalého dopravního značení na silnici I/37, je tedy třeba požádat krajský úřad, který je příslušný dle § 124 odst. 4 písm. b) zákona č. 361/2000 Sb., o provozu na pozemních komunikacích, ve znění pozdějších předpisů, o stanovení místní úpravy provozu na silnici I/37. Toto stanovení lze vydat po předchozím písemném vyjádření příslušného orgánu Policie ČR.

6. V případě částečné uzavírky silnice I/37 (při současném splnění podmínky uzavírky více než poloviny jízdního pruhu, na dobu delší než 3 dny a v délce více než 50 metrů) je nutné krajský úřad požádat ve smyslu § 24 zákona o pozemních komunikacích o povolení této uzavírky.

7. Při realizaci je třeba požádat o povolení zvláštního užívání dle § 25 odst. 6 písm. c) bodu 2 nebo bodu 3 zákona o pozemních komunikacích. K žádosti je třeba doložit souhlas příslušného orgánu Policie ČR, může-li zvláštní užívání ovlivnit bezpečnost nebo plynulost silničního provozu a stanovisko vlastníka dotčené pozemní komunikace, tj. Ředitelství silnic a dálnic ČR, Správy Jihlava.

Krajský úřad za splnění výše uvedených podmínek nemá k akci „Pěší trasy podél barokního mostu, Žďár nad Sázavou" připomínek a souhlasí s vydáním stavebního povolení.

Otisk úředního razítka

Ing. arch. Marie Kotenová
úředník odboru dopravy a silničního hospodářství

MĚSTSKÝ ÚŘAD ŽĎÁR NAD SÁZAVOU
ODBOR DOPRAVY
ŽIŽKOVA 227/1, 591 31 ŽĎÁR NAD SÁZAVOU

PK OSSENDORF s.r.o.
Tomešova 1
602 00 Brno

VÁŠ DOPIS ZN./ZE DNE	Č. J., SPISOVÁ ZNAČKA	VYŘIZUJE/LINKA	ŽĎÁR NAD SÁZAVOU
05.11.2013	OD/2058/13/LK	Ing.Koubek / 301	20.11.2013

Závazné stanovisko

Městský úřad Žďár nad Sázavou - odbor dopravy obdržel Vaši žádost ze dne 05.11.2013 o vyjádření k **projektové dokumentaci ke stavebnímu povolení na akci**

Žďár nad Sázavou, Pěší trasy podél barokního mostu,

k.ú. Zámek Žďár, investor Město Žďár nad Sázavou.

Městský úřad Žďár nad Sázavou - odbor dopravy, jako příslušný silniční správní úřad podle § 40 odst. 5 písm. c) ve věcech místních komunikacích a veřejně přístupných účelových komunikací zákona č. 13/1997 Sb., o pozemních komunikacích, ve znění pozdějších předpisů, posoudil předložené doklady z hlediska silničních zájmů. Na základě toho ve smyslu ustanovení zákona 13/1997 Sb., o pozemních komunikacích, ve znění pozdějších předpisů, a ustanovení vyhlášky č. 104/1997 Sb., kterou se provádí zákon o pozemních komunikacích, ve znění pozdějších předpisů, vydává ke shora uvedenému záměru dle § 40 odst. 4 písm. c) zákona č. 13/1997 Sb.

ZÁVAZNÉ STANOVISKO.

K umístění stavby:
Městský úřad Žďár nad Sázavou - odbor dopravy k umístění uvedené stavby dle předložené dokumentace nemá připomínek.

Pro realizaci stanovuje následující podmínky:

1. Požadujeme neumisťovat dopravní značku č. A 22 „Jiné nebezpečí" s dodatkovou tabulkou č. E 13 s textem „Konec chemického posypu" na vjezdu na parkoviště, a to z důvodu zachování jednotnosti dopravního značení týkajícího se informování o technologii zimní údržby na místních komunikacích na území města.
2. Během prací nesmí být na místních komunikacích a jejich součástech skladován žádný materiál, komunikace nesmí být poškozována a znečišťována. Nesmí dojít k ohrožení bezpečnosti silničního provozu.
3. Trvalé dopravní značení je možné osadit až po vydání samostatného přípisu "Stanovení místní úpravy na pozemních komunikacích" vydaného naším odborem na základě žádosti investora. Součástí žádosti bude situace zpracovaná projektantem se zakreslením dopravního značení navrženého v souladu se zákonem č. 361/2000 Sb., vyhlášky č. 30/2001 Sb. a Technických podmínek.

4. Přechodné dopravní značení a zařízení (během prací) je možné osadit až po vydání samostatného přípisu "Stanovení přechodné úpravy na pozemních komunikacích" vydaného naším odborem na základě žádosti investora. Součástí žádosti bude situace zpracovaná projektantem se zakreslením dopravního značení navrženého v souladu se zákonem č. 361/2000 Sb., vyhlášky č. 30/2001 Sb. a Technických podmínek.

Připomínáme, že příslušným silničním správním úřadem ve věcech silnice I/37 je Krajský úřad kraje Vysočina - odbor dopravy a silničního hospodářství.

Toto stanovisko nenahrazuje stavební povolení ani územní rozhodnutí či jiné opatření stavebního úřadu!

Odůvodnění:
Městský úřad Žďár nad Sázavou - odbor dopravy obdržel 13.08.2010 žádost od projektanta PK OSSENDORF s.r.o., Tomešova 1, 602 00 Brno o vyjádření k projektové dokumentaci ke stavebnímu povolení na akci „Žďár nad Sázavou, Pěší trasy podél barokního mostu", k.ú. Zámek Žďár, investor Město Žďár nad Sázavou.
Předmětem dokumentace jsou úpravy chodníků, parkoviště u silnice I/37 a dalších souvisejících stavebních objektů, výstavby dvou přechodů pro chodce na silnici I/37 včetně dopravního značení a stavebních úprav připojení na silnici I/37. Z důvodu nedostupnosti některých pozemků však byla provedena v projektové dokumentaci změn, a to zejm. zrušení západní lávky přes vodní tok a zřízení ještě jednoho přechodu pro chodce před barokním mostním objektem ve směru od centra města. V této dokumentaci tak není uvažováno se západní lávkou přes vodní tok.

Správní orgán posoudil předložené podklady a stanovil standardní podmínky pro umístění i samotnou realizaci stavby tak, aby stanovisko bylo v souladu s veřejným zájmem, zejm. s ohledem na zajištění bezpečnosti silničního provozu.

Poučení:
Toto stanovisko nenahrazuje stavební povolení ani územní rozhodnutí či jiné opatření stavebního úřadu. Podle ustanovení § 149 odst. 1 správního řádu není závazné stanovisko samostatným rozhodnutím a nelze se proti němu odvolat. Jeho obsah je závazným podkladem pro rozhodnutí příslušného správního orgánu. Obsah závazného stanoviska lze napadnout odvoláním proti rozhodnutí příslušného správního orgánu.

Otisk úředního razítka

Ing. Luboš Koubek
úředník odboru dopravy

Žižkova 227/1
591 31 Žďár nad Sázavou
TELEFON +420 566 688 111
FAX +420 566 621 012
E-MAIL lubos.koubek@zdarns.cz
URL http://www.zdarns.cz

MĚSTSKÝ ÚŘAD ŽĎÁR NAD SÁZAVOU
ODBOR ŽIVOTNÍHO PROSTŘEDÍ
ŽIŽKOVA 227/1, 591 31 ŽĎÁR NAD SÁZAVOU

Vaše č.j.: 2013/003/0945

PK OSSENDORF s.r.o.
Projektová kancelář dopravních staveb
Tomešova 503/1
602 00 Brno

Naše č. j.: ŽP/1947/13/MM
Vyřizuje: Marcela Mašková
Telefon: 566 688 342
E-mail: marcela.maskova@zdarns.cz

Datum: 19.11.2013

Souhrnné vyjádření k projektové dokumentaci pro dodatečné stavební povolení na akci: „Pěší trasy podél barokního mostu, při silnici I/37, k.ú. Zámek Žďár"

Dne 07.11.2013 obdržel Městský úřad Žďár nad Sázavou, odbor životního prostředí Vaši žádost o vyjádření k akci Pěší trasy podél barokního mostu, investor Město Žďár nad Sázavou, sídlem Žižkova 227/1, 591 01 Žďár nad Sázavou.

K předložené dokumentaci se vyjádřily všechny složky odboru životního prostředí a vydávají ve smyslu ustanovení § 154 a násl. zák. č. 500/2004 Sb., správní řád, v platném znění (dále jen „správní řád") následující vyjádření, které není závazným stanoviskem ve smyslu ust. § 149 správního řádu a ust. § 4 odst. 2 zákona č. 183/2006 Sb., (dále jen „závazné stanovisko"):

Vodní hospodářství:
Platí vyjádření ze dne 18.07.2012 č.j. ŽP/1308/12/MM a ze dne 05.02.2013 č.j. ŽP/163/13/MM.

Odpadové hospodářství:
Na základě ustanovení § 79 odst. 4 písm. b) zákona č. 185/2001 Sb., o odpadech a o změně některých dalších zákonů v platném znění (dále jen zákon) vydáváme toto vyjádření:
Souhlasíme se způsobem nakládání s odpady, který je uveden v projektové dokumentaci – Průvodní zpráva - kapitola 13.8. Nakládání s odpady.
S výkopovou zeminou je nutné nakládat následovně:
Nekontaminovaná zemina a jiný přírodní materiál, vytěžený během stavební činnosti, není odpadem, pokud je zajištěno, že materiál bude použit ve svém přirozeném stavu pro účely stavby na místě, na kterém byl vytěžen nebo na jiném pozemku stejného vlastníka. Výkopová zemina se rovněž nestane odpadem za splnění podmínek uvedených v § 3 odst. 5 nebo 6 zákona. V ostatních případech je zemina odpadem a je nutné s ní v tomto smyslu nakládat (předat oprávněné osobě).
Požadujeme předložit odboru ŽP - MěÚ Žďár nad Sázavou kopie dokladů o zákonném využití nebo odstranění vzniklých odpadů současně s podáním žádosti stavebnímu úřadu o vydání kolaudačního souhlasu, případně při oznámení o užívání stavby.

Ochrana přírody:
Uvažovaná stavba se nachází v území Chráněné krajinné oblasti (CHKO) Žďárské vrchy. Orgánem ochrany přírody příslušným k vyjádření je dle ustanovení § 78 odst. 1 zákona ČNR č. 114/1992 Sb., o ochraně přírody a krajiny, v platném znění Správa CHKO Žďárské vrchy.

Ochrana ovzduší:
Záměr řešený v předložené projektové dokumentaci nevyžaduje vydání závazného stanoviska, protože předložené materiály k akci neřeší stacionární zdroj neuvedený v příloze

č. 2 k zákonu č. 201/2012 Sb., o ochraně ovzduší, v platném znění. Upozorňujeme, že je třeba při stavební činnosti minimalizovat prašnost vhodným technickým opatřením (zkrápění, čištění komunikací znečištěných stavbou, minimalizovat zásoby sypkých stavebních hmot,...).

Státní správa lesů – ochrana PUPFL:
Bez připomínek.

Ochrana zemědělského půdního fondu (ZPF):
Platí vyjádření ze dne 05.02.2013 pod č. j. ŽP/163/13/MM.

Toto vyjádření má informativní charakter a poskytuje údaje pro investora, popř. pro stavební úřad, jak ve věci dále postupovat a zda je nutné zajistit si vydání konkrétních závazných stanovisek ve smyslu ust. § 149 správního řádu a ust. § 4 odst. 2 zákona č. 183/2006 Sb.
Souhlasíme se záměrem a případným uzavřením veřejnoprávní smlouvy o umístění a provedení stavby za předpokladu dodržení výše uvedených podmínek.

Ing. Jaroslav D O U B E K
vedoucí odboru životního prostředí **otisk razítka**

Na vědomí + ověřená situace
MěÚ Žďár nad Sázavou - odbor stavební, Žižkova 1, 591 31 Žďár nad Sázavou

25.11.2013
Rak
2013 209
2013/003/0992

9

HZS Kraje Vysočina
územní odbor Žďár nad Sázavou
Jamská 4, 591 01 Žďár nad Sázavou

Č.j.:HSJI- 5076-2/ZR-2013
Vaše značka :

Vyřizuje : nprap. Marta Rybová
Telefon : 950291108
e-mail : m.rybova@hasici-vysocina.cz

Žďár nad Sázavou 19.11.2013
Počet listů : 1

Městský úřad Žďár nad Sázavou
Odbor stavební
Žižkova 227/1
591 31 Žďár nad Sázavou

Závazné stanovisko dotčeného orgánu státní správy na úseku požární ochrany

Název stavby :	Pěší trasy podél barokního mostu Žďár nad Sázavou
Místo stavby :	Žďár nad Sázavou 2, ul. Santiniho
Stavebník – investor stavby :	Město Žďár nad Sázavou, Žižkova 227/1, 591 01 Žďár nad Sázavou
Druh dokumentace :	Projektová dokumentace stavby pro územní a stavební řízení

HZS Kraje Vysočina, územní odbor Žďár nad Sázavou v souladu s ustanovením § 31 odst. 1 písm. b) zákona č. 133/1985 Sb., o požární ochraně, ve znění pozdějších předpisů, posoudil dokumentaci výše uvedené stavby, **předloženou dne:** 7.11.2013.

K výše uvedené projektové dokumentaci vydává:

SOUHLASNÉ STANOVISKO.

Na východní straně barokního mostu bude provedena lávka a její bezbariérové napojení na stávající a nově budované chodníky. Součástí stavby je rozšíření stávajícího parkoviště, úprava autobusové zastávky a úprava pěších tras.

Zpracoval: nprap. Marta Rybová

HZS Kraje Vysočina
územní odbor Žďár nad Sázavou
Jamská 4
591 01 Žďár nad Sázavou
5

HZS Kraje Vysočina
Ředitel územního odboru Žďár nad Sázavou
plk. Ing. Vladimír Sobotka

14.11.2013
Rak
2013 209
2013/003/0946

10

KRAJSKÁ HYGIENICKÁ STANICE
KRAJE VYSOČINA SE SÍDLEM V JIHLAVĚ
územní pracoviště Žďár nad Sázavou

Tyršova 3, 591 01 Žďár nad Sázavou, tel: 566 650 811, fax: 566 650 888, e-mail: podatelna@zr.khsjih.cz, ID: py2ivam

Váš dopis zn.: 2013/003/0947
Ze dne: 2013-11-05
Naše značka: KHSV/21382/2013/ZR/HOK/Šik

Vyřizuje: Jana Šikulová
Telefon: 566 650 833
E-mail: jana.sikulova@zr.khsjih.cz

PK OSSENDORF s.r.o.
Ing. Jan Ossendorf
Tomešova 1
602 00 Brno

Datum: 13. listopadu 2013

Žďár nad Sázavou, Pěší trasy podél barokního mostu - projektová dokumentace pro územní řízení a stavební povolení – změna stavby - závazné stanovisko orgánu ochrany veřejného zdraví.

Krajská hygienická stanice kraje Vysočina se sídlem v Jihlavě jako orgán ochrany veřejného zdraví, který je dotčeným správním úřadem ve smyslu ustanovení § 77 zákona č. 258/2000 Sb., o ochraně veřejného zdraví a o změně některých souvisejících zákonů, v platném znění, vydává ve výše uvedené věci, v řízení podle ustanovení § 82 odst. 2 písm. i) cit. zákona, ve spojení s ustanovením § 4 odst. 2 písm. a) zákona č. 183/2006 Sb., stavební zákon, toto **závazné stanovisko:**

S návrhem projektové dokumentace pro územní řízení a stavební povolení ke změně stavby „Žďár nad Sázavou, Pěší trasy podél barokního mostu" se

souhlasí.

Odůvodnění:

Na základě žádosti ing. Jana Ossendorfa, PK OSSENDORF s.r.o., Tomešova 1, 602 00 Brno, doručené dne 7.11.2013 posoudila KHS kraje Vysočina projektovou dokumentaci pro územní řízení a stavební povolení výše uvedené stavby zpracovanou žadatelem v listopadu 2013 pod č. zak. 2013-209. Investorem stavby je Město Žďár nad Sázavou, Žižkova 227/1, 591 01 Žďár nad Sázavou.

Předmětem projektové dokumentace je nové řešení úpravy pěších tras (k předmětné dokumentaci bylo vydáno závazné stanovisko dne11.2.2013 č.j. KHSV/01644/2013/ZR/HOK/Šik), neboť byla zjištěna nedostupnost pozemku potřebných pro západní lávku a její napojení na stávající chodník, ukončený před Táfernou. Projekt byl proto omezen na rekonstrukci východní lávky a její bezbariérové napojení na stávající a nově budované chodníky. Pro západní lávku a její napojení budou připraveny na dostupných pozemcích terénní úpravy.

Na základě zjištění, že není možné realizovat západní propojení pěších tras, byla opět prověřena možnost propojení pěší trasy na západě s pěší trasou na východě od silnice I/37 před mostem, kdy při zúžení jízdního pruhu z města na pravé straně kom unikace I/37 v místě přechodu o 0,55m ze stávající šířky komunikace 8,05m na 7,50m bude dostačující odsunutí přechodu před mostem o 12m. Rozhledová vzdálenost na přechod a z přechodu na jízdní pás tak bude dodržena.

Navrhované řešení je v souladu s požadavky zákona č. 258/2000 Sb., o ochraně veřejného zdraví, v platném znění, a proto byl s předloženou projektovou dokumentací stavby vysloven souhlas.

J. Šikulová

Jana Šikulová
Odborný pracovník oddělení hygieny obecné a komunální

KRAJSKÁ HYGIENICKÁ STANICE KRAJE VYSOČINA
se sídlem v Jihlavě
územní pracoviště Žďár nad Sázavou
Tyršova 3, 591 01 Žďár nad Sázavou

Příloha: Projektová dokumentace

POLICIE ČESKÉ REPUBLIKY
KRAJSKÉ ŘEDITELSTVÍ POLICIE
KRAJE VYSOČINA

Odbor služby dopravní policie

Čj: KRPJ-86988-13/ČJ-2012-1600DP-AUG

Jihlava 15. listopadu 2013
Počet stran: 5

PK OSSENDORF s.r.o.
Tomešova 503/1
602 00 BRNO
IČ: 25564901

„Žďár nad Sázavou, pěší trasy podél barokního mostu" - stanovisko pro územní řízení, stavební povolení a vyjádření k dopravnímu značení

Stanovisko

Na základě Vaší žádosti o vydání stanoviska k projektové dokumentaci „Žďár nad Sázavou, pěší trasy podél barokního mostu" týkající se zejména úprav chodníků, parkoviště u silnice I/37 a dalších souvisejících stavebních objektů, výstavby dvou přechodů pro chodce včetně dopravního značení a stavebních úprav připojení na I/37, Vám **z hlediska BESIP sdělujeme následující.**

K obdobné projektové dokumentaci se stejným názvem akce bylo z naší strany již vydáno stanovisko pod č.j. KRPJ-86988-11/ČJ-2012-1600DP-AUG ze dne 22.února 2013. Z důvodu nedostupnosti některých pozemků však byla provedena v projektové dokumentaci změna, a to zejména zrušení západní lávky přes vodní tok a zřízení ještě jednoho přechodu pro chodce před barokním mostním objektem ve směru od centra Žďáru nad Sázavou. Níže uvedené stanovisko se týká tedy nově upravené projektové dokumentace, kde již není uvažováno se západní lávkou přes vodní tok.

Policie České republiky, KRAJSKÉ ŘEDITELSTVÍ POLICIE KRAJE VYSOČINA, Odbor služby dopravní policie jako orgán státní správy ve věcech bezpečnosti a plynulosti provozu na pozemních komunikacích ve smyslu ustanovení § 2 zákona č. 273/2008 Sb., o Policii České republiky, ve znění pozdějších předpisů předpisů

vydává souhlasné stanovisko

k projektové dokumentaci uvedené akce v níže uvedených bodech s případnými zdůrazněními či připomínkami.

1) Stanovisko ke stavbě :

- Byla předložena dokumentace se situací stavby (viz. ilustračně 3. strana).
- Zdůrazňujeme obsah technické zprávy o provedení prvků dle vyhlášky 398/2009 Sb., o obecných technických požadavcích zabezpečujících bezbariérové užívání staveb.
- Pro nově vzniklé přechody pro chodce je nutné stavebně umístit výložníky s možností umístění dopravního značení IP6 nad jízdní pruhy, tak jak je uvedeno v průvodní zprávě. Viz také odrážka v bodě 3 „Vyjádření k DZ". Dále viz ilustračně strana 5. – vzorové umístění.

Vrchlického 46
587 24 Jihlava

Tel.: +420 974 261 259
Fax: +420 974 261 700
E-mail intranet: krpkvy.v.osdp.sekret@pcr.cz
E-mail internet: osdp.sdp@policievysocina.cz

- K případnému vydání rozhodnutí Krajského úřadu Kraje Vysočina souhlasíme s s umístěním stavby v silničním ochranném pásmu ve smyslu § 32 zákona č. 13/1997 o pozemních komunikacích.
- Pro možnost zřízení nově navrženého přechodu pro chodce před mostem ve směru od centra souhlasíme s udělením výjimky týkající se délky přechodu mezi obrubami v návaznosti na § 14 vyhlášky č. 398/2009 Sb., o obecných technických požadavcích zabezpečujících bezbariérové užívání staveb.

2) Úprava připojení na silnici I/37 dle předložené situace (viz. ilustračně 3. strana) :
Na základě ustanovení § 10 odst. 4 písm. b) zákona č. 13/1997 o pozemních komunikacích, **vydáváme předchozí souhlas** s úpravami připojení na silnici I/37.

3) Vyjádření Policie ČR k místní úpravě provozu na pozemních komunikacích ve smyslu § 77 odst. 1 zákona č. 361/2000 Sb., o silničním provozu :

- Byl předložen návrh dopravního značení dle situace (viz. ilustračně 4. strana).
- Pro nově vzniklé přechody pro chodce bude dopravní značení IP6 na retroreflexním fluorescenčním žlutozeleném podkladu umístěno také na výložnících nad jízdními pruhy. Dále viz. ilustračně strana 5. – vzorové umístění.
- Vyjádření může být pro samotné stanovení místní úpravy po dokončení stavby případně doplněno, pokud dojde ke změnám.
- Zdůrazňujeme, aby dopravní značení bylo v souladu se vzorovými listy VL 6.1, VL 6.2.
- Umístění TDZ musí být v souladu dle platných TP 65 a TP 133.

4) Vyjádření Policie ČR k přechodné úpravě provozu na pozemních komunikacích ve smyslu § 77 odst. 1 zákona č. 361/2000 Sb., o silničním provozu :

- Pro případné omezení provozu při stavbě bude písemné vyjádření vydáno pro samotné stanovení přechodné úpravy před započetím stavby vzhledem k aktuální dopravní situaci, kterou v současné době nelze předpokládat. Ohledně přechodného dopravního značení je nutné ze strany zhotovitele požádat o vyjádření Policii ČR, Územní odbor Žďár nad Sázavou, Dopravní inspektorát.

5) Souhlas s projektovou dokumentací a obsah žádného z výše uvedených bodů se netýká výstavby přechodu pro chodce na I/37, umístěného za autobusovým zálivem poblíž hlavního vchodu do zámku (pozn. na celkové situaci se jedná o přechod pro chodce mezi staničením 101,7 – 101,8).

Obdrží :

MěÚ Žďár nad Sázavou, ORaÚP

Zpracoval: kpt. Ing. Zbyněk AUGUSTIN
vrchní komisař

plk. Mgr. Jan KOSTEČKA v.r.
vedoucí odboru

26.11.2013
Rak
2013 209
2013/003/1009

12

NIPI BEZBARIÉROVÉ PROSTŘEDÍ, o.p.s.
Havlíčkova 4481/44, 586 01 Jihlava
IČ 27163059, DIČ CZ27163059, www.nipi.cz, nipi@nipi.cz, banka 239159275/0300

Zřizovatel obecně prospěšné společnosti: Národní institut pro integraci osob s omezenou schopností pohybu a orientace České republiky, o.s.

PK Ossendorf s.r.o.
Projektová kancelář doprav. staveb
Tomešova 1
602 00 Brno

Vaše žádost ze dne, značka:	Naše značka:	Vyřizuje:	Žďár nad Sáz. dne:
05.11.2013 2013/003/0949	013130069	Ing. Ludmila Grošcfová	22.11.2013

Věc: Pěší trasy podél barokního mostu, Žďár nad Sáz.

Stanovisko k projektové dokumentaci pro územní rozhodnutí a stavební povolení

Na Vaše vyžádání jsme posoudili uvedenou stavbu z hlediska Stavebního zákona č. 183/2006 Sb., ve znění komplexní novely z. č. 350/2012 Sb., a prováděcích vyhlášek a zejména vyhlášky č. 398/2009 Sb. o obecných technických požadavcích zabezpečujících bezbariérové užívání staveb.

Místo stavby: Žďár nad Sáz.
Stavebník: Město Žďár nad Sáz.
Projektant: PK Ossendorf s.r.o., Tomešova 1, 602 00 Brno
Č. zakázky: 2013-209 Datum: 10/2013

Předmětem předložené dokumentace je novostavba chodníku a lávky po východní straně komunikace přes barokní most a rozšíření stáv. parkoviště na kapacitu 91 stání, z toho je 5 stání vyhrazeno pro ZP. Chodníky jsou ze zámkové dlažby v šířce 2,0 m, s příčným sklonem 2,0 %. Směrem k lávce je chodník ve spádu 6,92 %. V místě dvou značených přechodů - u parkoviště a v blízkosti Táferny - jsou navrženy varovné a signální pásy po obou stranách přechodů z reliéfní barevně odlišné dlažby. Přechod u Táferny je dlouhý 7,5 m, přechod u parkoviště 7,0 m. Na parkovišti v blízkosti přechodu jsou umístěny 2 ks infotabulí. K posouzení byla předložena pouze koordinační situace v měř. 1:500 a průvodní zpráva. Výkresy lávek a detaily přechodů nebyly předloženy.

Z hlediska plnění požadavků vyhlášky č. 398/2009 Sb., lze stavbu posuzovat dle ustanovení § 2 odst. 1 písm. a) - pozemní komunikace a veřejné prostranství.

K předložené dokumentaci máme následující připomínky:

1. Před Táfernou musí být provedeno bezbariérové napojení chodníků na chodníky stávající jak po levé tak i pravé straně.
2. Přechod v blízkosti Táferny je delší než 7,0 m, překonává však jen dva protijedoucí jízdní pruhy a jedná se o přechod osvětlený. Dle § 14 vyhl. č. 398/2009 Sb. lze souhlasit z ustanovení odst.2.0.1. přílohy č.2 s udělením výjimky.
3. Navržená zeleň nesmí do výšky 2,2 m zasahovat do průmětu chodníku.
4. U všech zábradlí - lávky, výškové rozdíly - musí být ve výšce 100-250 mm umístěna vodící tyč. V PD lávky nejsou řešeny. Musí být předloženy v prováděcí dokumentaci.
5. U vjezdu na parkoviště musí být v celé délce chodníku při straně komunikace umístěn varovný pás v šířce 400 mm až po výšku příruby silničního obrubníku 80 mm.
6. Umístit infotabule na parkovišti u přechodu tak, aby byl zachován průchozí prostor podél přirozené vodící linie šířky nejméně 150 cm.
7. Infotabule musí splňovat úpravy pro osoby slabozraké a nevidomé - tyč ve výši 100-250 mm.
8. Nástupiště u zastávky BUS musí být bezbariérové s nástupní hranou zvýšenou o 200 cm. (V PD není řešeno).
9. Stáv. chodník musí být bezbariérově upraven u vstupu do Zámku po obou stranách.

Závěr:

Předložená projektová dokumentace vyhoví bezbariérovému přístupu za předpokladu úprav dle platné legislativy - viz připomínky 1 - 9. Stavební detaily a vybavení bezbariérovými prvky budou v dokumentaci pro stavební povolení odpovídat vyhlášce č. 398/2009 Sb., včetně její přílohy a ČSN 73 6110 Projektování místních komunikací (změna z.1 z února 2010).

Proti vydání územního rozhodnutí nemáme námitek za předpokladu, že výše uvedené připomínky budou začleněny do jeho podmínek a následně v dokumentaci pro stavební povolení budou uvedené požadavky řešeny. Požadujeme předložit realizační dokumentaci bezbariérových úprav k posouzení.

Příloha: Předložená část projektové dokumentace je vrácena zpět.

Ing. Ludmila Grošofová, odborný konzultant
Adr. střediska: Žižkova 227/1, 591 01 Žďár nad Sázavou
Adr. doručovací: Žižkova 227/1, 591 01 Žďár nad Sázavou
737 782 225, grosofova.l@seznam.cz

AGENTURA OCHRANY PŘÍRODY A KRAJINY ČESKÉ REPUBLIKY
SPRÁVA CHRÁNĚNÉ KRAJINNÉ OBLASTI
ŽĎÁRSKÉ VRCHY

Digitálně podepsal
Jméno: Ing. Václav Hlaváč
Vydavatel: PostSignum Qualified CA
2, Česká pošta, s.p. [IČ 47114983]
Sériové číslo: 1471167,
hexadecimálně: 16 72 BF

Brněnská 39
591 01 Žďár nad Sázavou
tel.: 566 653 111
fax: 566 653 116
e-mail: zdarvrch@nature.cz
www.zdarskevrchy.nature.cz

PK OSSENDORF s.r.o.
Projektová kancelář dopravních staveb
Ing. Barbora Gottwaldová
Tomešova 1
602 00 Brno
IDDS ecgthi2

ČÍSLO JEDNACÍ: 11627/ZV/2013 **VYŘIZUJE:** Ing. J. Havelka **ŽĎÁR NAD SÁZAVOU** 25.11.2013

Věc: závazné stanovisko k akci: „Žďár nad Sázavou, pěší trasy podél barokního mostu"

Správa CHKO Žďárské vrchy jako orgán ochrany přírody příslušný podle ust. § 78 odst. 2 zákona č. 114/1992 Sb. o ochraně přírody a krajiny v platném znění (dále jen zákon) na základě žádosti firmy PK OSSENDORF s.r.o., Projektová kancelář dopravních staveb, Tomešova 1, 602 00 Brno, vydává jako dotčený orgán podle ust. § 149 správního řádu toto

závazné stanovisko :

podle ust. 4 odst. 2 a § 12 odst. 2 zákona Správa CHKO Žďárské vrchy

souhlasí

s realizací akce „Žďár nad Sázavou, pěší trasy podél barokního mostu" dle dokumentace, zpracované firmou PK OSSENDORF s.r.o., Projektová kancelář dopravních staveb, Tomešova 1, 602 00 Brno, jako č. zakázky č. 2013-209 v listopadu 2013.

Odůvodnění:

Firma PK OSSENDORF s.r.o., Projektová kancelář dopravních staveb, Tomešova 1, 602 00 Brno, požádala dopisem doručeným na Správu CHKO Žďárské vrchy dne 7.11.2013 (č.j. 2013/003/0952) o stanovisko k akci „Žďár nad Sázavou, pěší trasy podél barokního mostu", předmětem stavby je parkoviště před areálem zámku ve Žďáru nad Sázavou včetně vjezdu, chodníky, východní lávka přes Stržský potok, úprava mostu ev.č. 37-047, zárubní zídka u Táferny, přeložka kabelů Telefónica C.R., veřejné osvětlení a vegetační úpravy. K projektu úprav komunikací pro pěší a parkoviště pro vozidla v blízkosti zámeckého areálu se vyjadřovala Správa CHKO Žďárské vrchy stanoviskem č.j. 297/ZV/2013 dne 25.2.2013 - oproti původnímu projektu nemá být realizována stavba západní lávky přes Stržský potok (SO 201), má dojít ke zúžení silnice I/37 před barokním mostem ve směru od centra Žďáru nad Sázavou a posunutí přechodu pro chodce včetně jeho osvětlení, ostatní stavební objekty dle projektu zůstávají beze změny. Hodnoty území byly popsány ve výše uvedeném stanovisku, opatření dohodnutá počátkem t.r. ke zmírnění dopadů stavby na krajinný ráz území jsou v nově předloženém projektu respektována. Správa CHKO Žďárské vrchy nemá proti upravenému projektu námitek a souhlasí s vydáním územního souhlasu a stavebního povolení dle předložené dokumentace.

Poučení:

Podle ust. § 149 správního řádu není závazné stanovisko samostatným rozhodnutím a nelze se proti němu odvolat. Jeho obsah je závazným podkladem pro rozhodnutí stavebního úřadu, obsah závazného stanoviska lze napadnout odvoláním proti rozhodnutí tohoto úřadu.

Ing. Václav Hlaváč
VEDOUCÍ SPRÁVY

Příloha: ověřená kopie situace části stavby

KOORDINAČNÍ SITUACE 1:500

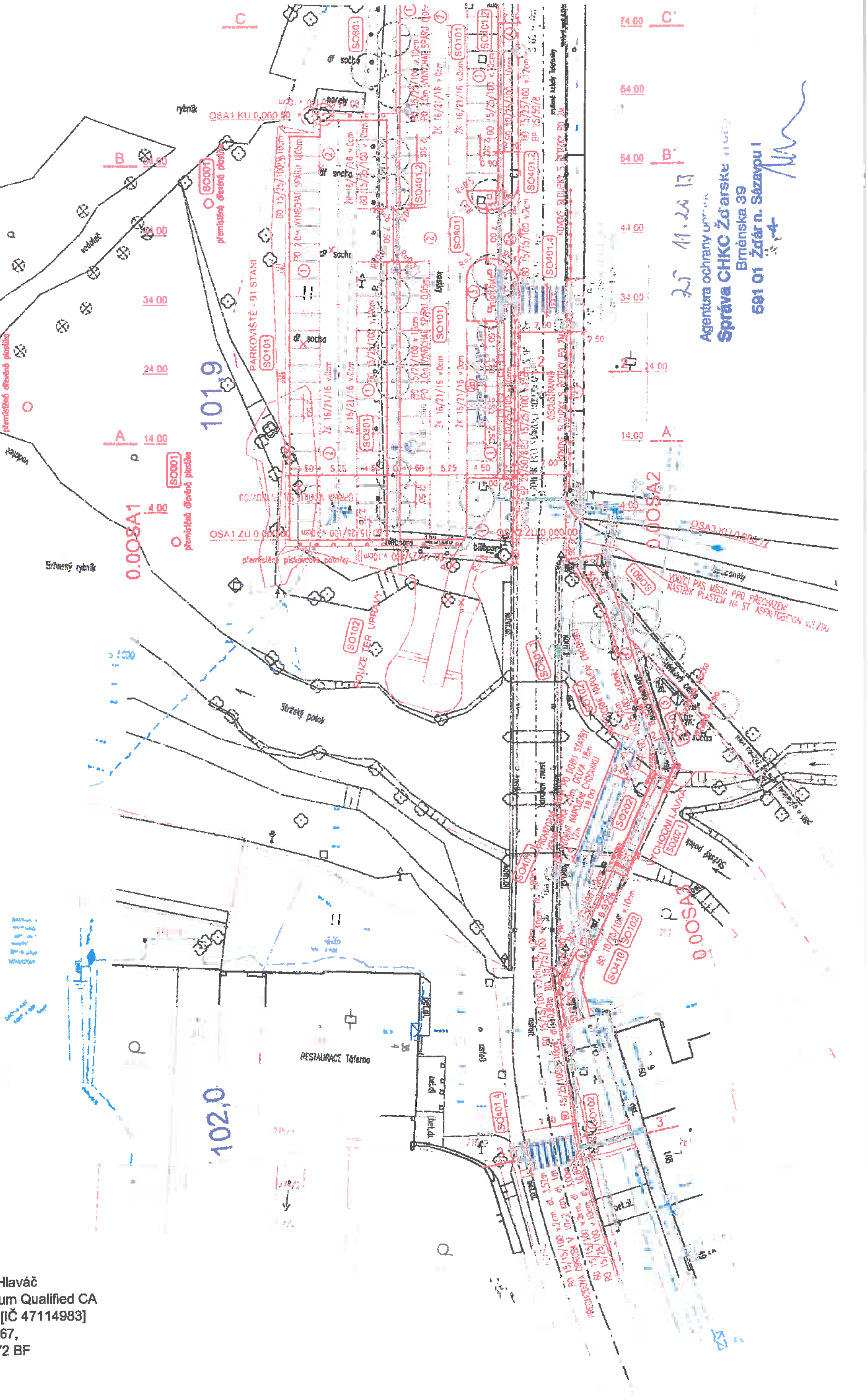

Digitálně podepsal
Jméno: Ing. Václav Hlaváč
Vydavatel: PostSignum Qualified CA
2, Česká pošta, s.p. [IČ 47114983]
Sériové číslo: 1471167,
hexadecimálně: 16 72 BF

26.11.2013
Rak
2013 209
2013/003/1003
17

RWE
The energy to lead

PK OSSENDORF s.r.o.
Tomešova 503/1
60200 Brno

naše značka	vyřizuje	datum
5000867415	Martina Pýchová	22.11.2013

Věc:
Žďár nad Sázavou, pěší trasy podél barokního mostu.

K.ú. - p.č.: Zámek Žďár

Vaše značka: 2013/003/0954

Stavebník: Město Žďár nad Sázavou , Žižkova 227/1 , 59101 Žďár nad Sázavou

Účel stanoviska: Povolení stavby - stavební režim

RWE GasNet, s.r.o., jako provozovatel distribuční soustavy (PDS) a technické infrastruktury, zastoupený JMP DS, s.r.o., vydává toto stanovisko:

V zájmovém území se v současné době nachází plynovodní vedení a zařízení v majetku nebo ve správě JMP NET, s.r.o.

Nad stávajícím plynovodním vedením bude proveden povrch komunikace a zpevněných ploch z rozebíratelného materiálu bez použití asfaltu, betonu apod. v šířce ochranného pásma plynovodního vedení dle ČSN 736005, tj. min. 1 m na obě strany od tohoto vedení.

Sloupy a další objekty budou umístěny dle zákona č. 458/2000 Sb. a ČSN 736005 mimo ochranné pásmo plynovodního vedení a zařízení, tj. min. 1 m od okraje tohoto vedení a zařízení.
V rozsahu této stavby souhlasíme s povolením stavby dle zákona 183/2006 Sb. ve znění pozdějších předpisů. Tento souhlas platí pro územní řízení, řízení o územním souhlasu, veřejnoprávní smlouvy pro umístění stavby, zjednodušené územní řízení, ohlášení, stavební řízení, společné územní a stavební řízení, veřejnoprávní smlouvu o provedení stavby nebo oznámení stavebního záměru s certifikátem autorizovaného inspektora.
Plynárenské zařízení je chráněno ochranným pásmem dle zákona č.458/2000 Sb. ve znění pozdějších předpisů.

Ochranným pásmem se rozumí souvislý prostor v bezprostřední blízkosti plynárenského zařízení, který činí:
a) u nízkotlakých a středotlakých plynovodů a plynovodních přípojek, jimiž se rozvádí plyn v zastavěném území obce 1 m na obě strany od půdorysu,

b) u ostatních plynovodů a plynovodních přípojek 4 m na obě strany od půdorysu,

c) u technologických objektů 4 m od půdorysu

Při realizaci uvedené stavby budou dodrženy podmínky pro provádění stavební činnosti v ochranném pásmu plynárenského zařízení:

1) za stavební činnosti se pro účely tohoto stanoviska považují všechny činnosti prováděné v ochranném pásmu plynárenského zařízení (tzn. i bezvýkopové technologie),

2) stavební činnosti v ochranném pásmu plynárenského zařízení je možné realizovat pouze při dodržení podmínek stanovených v tomto stanovisku. Nebudou-li tyto podmínky dodrženy, budou stavební činnosti, popř. úpravy terénu prováděné v ochranném pásmu plynárenského zařízení považovány dle § 68 zákona č.458/2000 Sb. ve znění pozdějších předpisů za činnost bez našeho předchozího souhlasu. Při každé změně projektu nebo stavby (zejména trasy navrhovaných inženýrských sítí) je nutné požádat o nové stanovisko k této změně,

3) před zahájením stavební činnosti v ochranném pásmu plynárenských zařízení bude provedeno vytyčení plynárenského zařízení. Vytyčení provede příslušná provozní oblast (formulář a kontakt naleznete na www.rwe-ds.cz

JMP DS, s.r.o
Plynárenská 499/1
602 00 Brno-střed
T +420532221111
F +420545575471
E info_ds@rwe.cz
I www.rwe.cz
IČ: 24850756
DIČ: CZ24850756

Zapsán do obchodního rejstříku:
Krajský soud v Brně
oddíl C, vložka 80638
11.10.2013

Bankovní spojení:
ČSOB a.s.
Číslo účtu: 117502813
Kód banky: 0300

nebo Zákaznická linka 840 11 33 55). Při žádosti uvede žadatel naši značku (číslo jednací) uvedenou v úvodu tohoto stanoviska. Bez vytyčení a přesného určení uložení plynárenského zařízení nesmí být stavební činnosti zahájeny. Vytyčení plynárenského zařízení považujeme za zahájení stavební činnosti v ochranném pásmu plynárenského zařízení. O provedeném vytyčení bude sepsán protokol,

4) bude dodržena mj. ČSN 73 6005, TPG 702 04 - tab.8, zákon č.458/2000 Sb. ve znění pozdějších předpisů, případně další předpisy související s uvedenou stavbou,

5) pracovníci provádějící stavební činnosti budou prokazatelně seznámeni s polohou plynárenského zařízení, rozsahem ochranného pásma a těmito podmínkami,

6) při provádění stavební činnosti v ochranném pásmu plynárenského zařízení je investor povinen učinit taková opatření, aby nedošlo k poškození plynárenského zařízení nebo ovlivnění jeho bezpečnosti a spolehlivosti provozu. Nebude použito nevhodného nářadí, zemina bude těžena pouze ručně bez použití pneumatických, elektrických, bateriových a motorových nářadí,

7) odkryté plynárenské zařízení bude v průběhu nebo při přerušení stavební činnosti řádně zabezpečeno proti jeho poškození,

8) v případě použití bezvýkopových technologií (např. protlaku) bude před zahájením stavební činnosti provedeno obnažení plynárenského zařízení v místě křížení,

9) neprodleně oznámit každé i sebemenší poškození plynárenského zařízení (vč. izolace, signalizačního vodiče, výstražné fólie atd.) na telefon 1239,

10) před provedením zásypu výkopu v ochranném pásmu plynárenského zařízení bude provedena kontrola dodržení podmínek stanovených pro stavební činnosti v ochranném pásmu plynárenského zařízení a kontrola plynárenského zařízení. Kontrolu provede příslušná provozní oblast (formulář a kontakt naleznete na www.rwe-ds.cz nebo Zákaznická linka 840 11 33 55). Při žádosti uvede žadatel naši značku (číslo jednací) uvedenou v úvodu tohoto stanoviska. Povinnost kontroly se vztahuje i na plynárenské zařízení, které nebylo odhaleno. O provedené kontrole bude sepsán protokol. Bez provedené kontroly nesmí být plynovodní zařízení zasypáno. V případě, že nebudou dodrženy výše uvedené podmínky, je stavebník povinen na základě výzvy provozovatele PZ, nebo jeho zástupce doložit průkaznou dokumentaci o nepoškození PZ během výstavby-nebo provést na své náklady kontrolní sondy v místě styku stavby s PZ.

11) plynárenské zařízení bude před zásypem výkopu řádně podsypáno a obsypáno těženým pískem, zhutněno a bude osazena výstražná fólie žluté barvy, vše v souladu s ČSN EN 12007-1-4, TPG 702 01, TPG 702 04,

12) neprodleně po skončení stavební činnosti budou řádně osazeny všechny poklopy a nadzemní prvky plynárenského zařízení,

13) poklopy uzávěrů a ostatních armatur na plynárenském zařízení vč. hlavních uzávěrů plynu (HUP) na odběrném plynovém zařízení udržovat stále přístupné a funkční po celou dobu trvání stavební činnosti,

14) případné zřizování staveniště, skladování materiálů, stavebních strojů apod. bude realizováno mimo ochranné pásmo plynárenského zařízení (není-li ve stanovisku uvedeno jinak),

15) bude zachována hloubka uložení plynárenského zařízení (není-li ve stanovisku uvedeno jinak),

16) při použití nákladních vozidel, stavebních strojů a mechanismů zabezpečit případný přejezd přes plynárenské zařízení uložením panelů v místě přejezdu plynárenského zařízení.

Podmínky pro souběh a křížení plynárenského zařízení a silových kabelů:

SOUBĚH (dle ČSN 73 6005):

NTL plynovody (0 - 0,05) bar:
do 1 kV = 0,4 m
do 10 kV = 0,4 m
do 35 kV = 0,4 m
do 220 kV = 0,4 m

STL plynovody (0,05 - 4) bar
do 1 kV = 0,6 m
do 10 kV = 0,6 m

do 35 kV = 0,6 m
do 220 kV = 0,6 m

VTL plynovody (4 - 40) bar
do 1 kV = 4 m
do 10 kV = 4 m
do 35 kV = 4 m
do 220 kV = 4 m

V odůvodněných případech je možno vzdálenost snížit až na 3 m. Při uložení kabelů do chráničky odolné proti mechanickému poškození je možno tuto vzdálenost ještě snížit u vedení nn na 0,6 m a u vn na 1 m.

KŘÍŽENÍ:
Kabel bude uložen výhradně do betonové tvárnicové chráničky nebo korýtka. Přesah betonové chráničky u NTL a STL plynovodů musí být minimálně do vzdálenosti 1 m na obě strany plynovodu. U VTL plynovodů musí být přesah minimálně 2 m od potrubí na obě strany. Případný spoj betonové chráničky musí být v co největší vzdálenosti od plynovodu. Mezi betonovou chráničkou a plynovodem musí být zhutněná vrstva písku.

V případě křížení stejnosměrných silových kabelů s PE plynovody, musí být navíc provedena ještě tepelná ochrana plynovodu. Tuto ochranu je možno zabezpečit některým z následujících způsobů:

- Plynovod se v místě křížení obalí dvojitou vrstvou geotextilie (Izochran) a do připraveného zhutněného lože je provedeno obetonování plynovodu po celém obvodu v tloušťce cca 0,1 m. Přesah této tepelné ochrany musí být 0,5 m na obě strany od betonové chráničky kabelu.
Tento způsob ochrany je vhodný zejména u křížení s jedním kabelem nebo při křížení kabelu s PE přípojkou v blízkosti objektu.

- V místě křížení se na zhutněný obsyp provedený 0,1 m nad plynovod uloží betonové desky tloušťky min. 5 cm. Přesah tepelné ochrany musí být minimálně 0,5 m na obě strany od betonové chráničky kabelu. Šířka betonových desek musí být taková, aby deska přesahovala dimenzi PE potrubí minimálně o 0,15 m na obě strany. Případné spáry (při použití více betonových desek) je třeba překrýt dlaždicí nebo cihlou.
Toto řešení se použije v případech, kdy se v jednom místě vyskytuje více kabelů (přičemž jeden z nich je silový stejnosměrný). Pokud požadovaná délka tepelné ochrany obecně přesáhne 2 m, je vhodnější použít variantu ochrany pomocí betonových desek, a to z důvodu možnosti případného bezproblémového zásahu na plynovodu.

- Pokud by měla nově budovaná plynovodní přípojka, napojovaná na ocelový hlavní řád, křížit v těsné blízkosti objektu silový stejnosměrný kabel, je možno použít ocelovou přípojku s 3-vrstvou PE izolací. V místě křížení se na přípojce provede obalení polyamidovou tkaninou opatřenou cementovou maltou (Ergelit) v tloušťce min 2 cm. Přesah této ochrany musí být opět 0,5 m na obě strany od betonové chráničky kabelu.

V případech křížení silového stejnosměrného kabelu s plynovodní přípojkou nebo vnějším domovním plynovodem v blízkosti objektu musí být obsyp i zásyp plynovodu u obvodové zdi proveden z materiálu lehce prostupného pro plyn a vrchní zpevněná vrstva musí mít dostatečný odstup od objektu tak, aby mohl být odvětrán případný únik plynu. Přitom prostup přípojky nebo domovního plynovodu do objektu musí být plynotěsný a musí splňovat požadavky čl. 5.2 TPG 704 01.
Platí pouze pro území vyznačené v příloze tohoto stanoviska a to 24 měsíců ode dne jeho vydání.

RWE

The energy to lead

Za správnost a úplnost dokumentace předložené s žádostí včetně jejího souladu s platnými předpisy plně zodpovídá její zpracovatel. Stanovisko nenahrazuje případná další stanoviska k jiným částem stavby.

V případě další korespondence nebo jednání (např. změna stavby) uvádějte naši značku - 5000867415 a datum tohoto stanoviska. Kontakty jsou k dispozici na www.rwe-ds.cz nebo Zákaznická linka 840 11 33 55.

Martina Pýchová
technik PZ MS-Jihlava 3
odděl. reg. oper. správy sítí Jihlava
JMP DS, s.r.o.
+420532228294
martina.pychova@rwe.cz

Přílohy: Orientační zákres plynárenského zařízení, Ověřená příloha žadatele

Příloha: Orientační zákres plynárenského zařízení. Tato příloha je nedílnou součástí stanoviska č. 5000867415 ze dne 22.11.2013.

Provozovatel DS: RWE GasNet, s.r.o.; Stavebník: Město Žďár nad Sázavou , Žižkova 227/1 , 59101 Žďár nad Sázavou. K.ú.: Zámek Žďár.

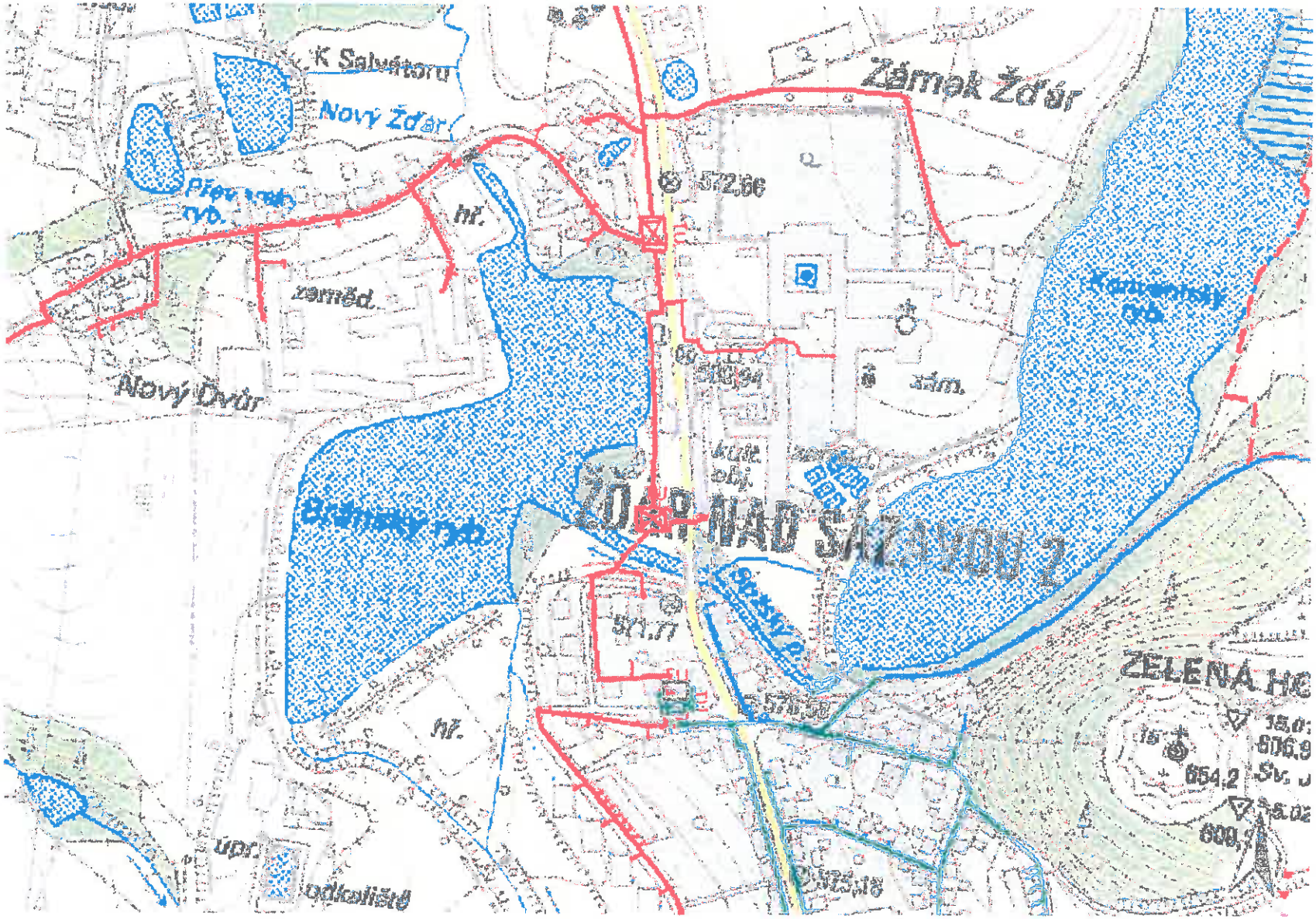

Legenda:

	linie plynovodu
	NTL
	STL
	VTL
	VVTL
	nefunkční
	výstavba
	regulační stanice
	ochranné zařízení
	kabel
	elektropřípojka
	kabel protikorozní ochrany
	anodové uzemnění
	stanice katodové ochrany

Příloha: Ověřená příloha žadatele. Tato příloha je nedílnou součástí stanoviska č. 5000867415 ze dne 22.11.2013.

Provozovatel DS: RWE GasNet, s.r.o.; Stavebník: Město Žďár nad Sázavou , Žižkova 227/1 , 59101 Žďár nad Sázavou, K.ú.: Zámek Žďár.

LEGENDA.

LEGENDA ZAMĚŘENÍ

LEGENDA INŽENÝRSKÝCH SÍTÍ STÁVAJÍCÍ

LEGENDA INŽENÝRSKÝCH SÍTÍ ZRUŠENÉ

LEGENDA INŽENÝRSKÝCH SÍTÍ NOVÉ.

SO 001 PRIPRAVA UZEMI
SO 101 PARKOVIŠTĚ
SO 102 CHODNIKY
SO 202 VYCHODNI LAVKA
SO 202.1 DEMOLICE VYCHODNI LAVKY
SO 203 ÚPRAVA MOSTU EV.Č. 37-047
SO 401 VEŘEJNE OVĚTLENI
- **SO 401.1 1.ETAPA**
- **SO 401.2 2.ETAPA**
- **SO 401.3 3.ETAPA**
- **SO 401.4 OSVĚTLENI PRECHODU**

SO 410 PŘELOŽKA KABELŮ TELEFONICA C.R.
SO 801 VEGETAČNI UPRAVY

B

DSP

OBJEDNATEL

Město Žďár nad Sázavou
Žižkova 227/1, 591 01 Žďár nad Sázavou

HLAVNÍ PROJEKTANT

HLAVNÍ INŽ. PROJEKTU: ING. SVRZ
VEDOUCÍ PROJEKTANT: ING. SVRZ

PK OSSENDORF s.r.o.
PROJEKTOVÁ KANCELÁŘ DOPRAVNÍCH STAVEB

ČÍSLO ZAKÁZKY: 2013-C2

SOUŘADNÝ SYSTÉM: S-JTSK
VÝŠKOVÝ SYSTÉM: Bpv

PODZHOTOVITEL

VEDOUCÍ PROJEKTANT	ZODP. PROJEKTANT	VYPRACOVAL	KONTROLOVAL
ING. SVRZ	ING. ŠTEPÁNKOVÁ	ING. SYKORA	ING. RAČEK

PK OSSENDORF s.r.o.
Tř. Svobody 1, 602 00 BRNO
IČ: 46347216

ŽĎÁR NAD SÁZAVOU
PĚŠÍ TRASY PODÉL BAROKNÍHO MOSTU
SOUHRNNE REŠENI STAVBY

KOORDINAČNÍ SITUACE STAVBY

B4

Příloha: Ověřená příloha žadatele. Tato příloha je nedílnou součástí stanoviska č. 5000867415 ze dne 22.11.2013.

Provozovatel DS: RWE GasNet, s.r.o.; Stavebník: Město Žďár nad Sázavou , Žižkova 22/71 , 59101 Žďár nad Sázavou. K.ú.: Zámek Žďár.



Příloha: Ověřená příloha žadatele. Tato příloha je nedílnou součástí stanoviska č. 5000867415 ze dne 22.11.2013.

Provozovatel DS: RWE GasNet, s.r.o.; Stavebník: Město Žďár nad Sázavou , Žižkova 227/1 , 59101 Žďár nad Sázavou. K.ú.: Zámek Žďár.

KOORDINAČNÍ SITUACE
1:500

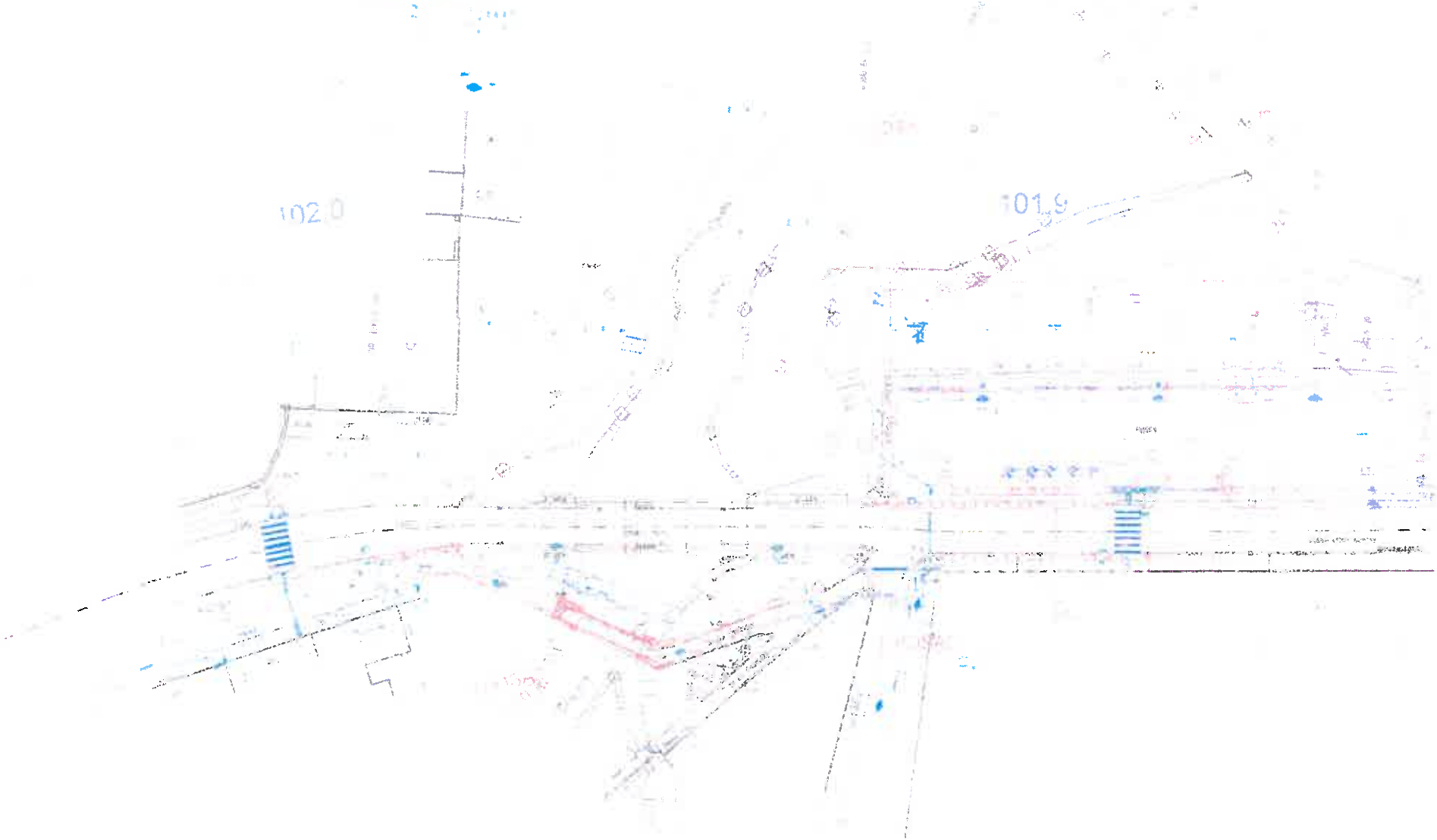

26.11.2013
Rak
2013 209
2013/003/1011
20

akciová společnost

SATT a.s.
Okružní 11
591 01 Žďár nad Sázavou
www.satt.cz

PK OSSENDORF s.r.o.
Projektová kancelář dopravních staveb
Tomešova 1
602 00 Brno

Vyřizuje
Zdeněk Vrkoč, tel. 566 654 888, 777 734 900
mailto:dispecer@satt.cz

Ve Žďáře nad Sázavou
dne 25. 11. 2013

Věc: Vyjádření k existenci sítí v majetku Satt a.s. pro:
Pěší trasy podél barokního mostu, Žďár nad Sázavou.

V předmětném území se **nenachází sítě** v majetku Satt a.s.

Toto vyjádření je platné jeden rok.

akciová společnost
SATT a.s., Okružní 11
591 01 Žďár nad Sázavou

S pozdravem, Zdeněk Vrkoč
Technik Satt a.s.

tel +420 566 654 811
GSM brána +420 777 734 903
fax +420 566 623 268

IČ 60749105 • DIČ CZ60749105
Registrována v OR oddíl B, vložka 1592 u Krajského soudu v Brně
Bankovní spojení KB Žďár nad Sázavou • č. ú.: 536170026 7/0100

6.11.2013
Rak
2013 209
2013/003/0909

22

Telefónica

VYJÁDŘENÍ O EXISTENCI SÍTĚ ELEKTRONICKÝCH KOMUNIKACÍ A VŠEOBECNÉ PODMÍNKY OCHRANY SÍTĚ ELEKTRONICKÝCH KOMUNIKACÍ SPOLEČNOSTI TELEFÓNICA CZECH REPUBLIC, A.S.

vydané podle § 101 zákona č. 127/2005 Sb., o elektronických komunikacích a o změně některých souvisejících zákonů (zákon o elektronických komunikacích), ve znění pozdějších předpisů a § 161 zákona č. 183/2006 Sb., o územním plánování a stavebním řádu (stavební zákon) či dle dalších příslušných právních předpisů

Číslo jednací: 693057/13 **Číslo žádosti: 0113 030 157**

Důvod vydání *Vyjádření*: **Stavební řízení**

Platnost tohoto *Vyjádření* končí dne: 5. 11. 2015.

Žadatel	PK OSSENDORF s.r.o.	
Stavebník	Ředitelství silnic a dálnic ČR	
Název akce	Pěší trasy podél barokního mostu, Žďár nad Sázavou	
Zájmové území	**Okres**	Žďár nad Sázavou
	Obec	Žďár nad Sázavou
	Kat. území / č. parcely	Zámek Žďár

Žadatel shora označenou žádostí určil a vyznačil zájmové území, jakož i stanovil důvod pro vydání Vyjádření o existenci sítě elektronických komunikací a Všeobecných podmínek ochrany sítě elektronických komunikací společnosti Telefónica Czech Republic, a.s. (dále jen *Vyjádření*).

Na základě určení a vyznačení zájmového území žadatelem a na základě stanovení důvodu pro vydání *Vyjádření* vydává společnost Telefónica Czech Republic, a.s. (dále jen *Telefónica*) následující *Vyjádření*:

dojde ke střetu

se sítí elektronických komunikací (dále jen *SEK*) společnosti *Telefónica*, jejíž existence a poloha je zakreslena v přiloženém výřezu/výřezech z účelové mapy *SEK* společnosti *Telefónica*. Ochranné pásmo *SEK* je v souladu s ustanovením § 102 zákona č. 127/2005 Sb., o elektronických komunikacích a o změně některých souvisejících zákonů stanoveno rozsahem 1,5 m po stranách krajního vedení *SEK* a není v přiloženém výřezu/výřezech z účelové mapy *SEK* společnosti *Telefónica* vyznačeno (dále jen *Ochranné pásmo*).

(1) *Vyjádření* je platné pouze pro zájmové území určené a vyznačené žadatelem, jakož i pro důvod vydání *Vyjádření* stanovený žadatelem v žádosti.

Vyjádření pozbývá platnosti uplynutím doby platnosti v tomto *Vyjádření* uvedené, změnou rozsahu zájmového území či změnou důvodu vydání *Vyjádření* uvedeného v žádosti nebo nesplněním povinnosti stavebníka dle bodu 2 tohoto *Vyjádření*, to vše v závislosti na tom, která ze skutečností rozhodná pro pozbytí platnosti tohoto *Vyjádření* nastane nejdříve.

(2) Stavebník, nebo jím pověřená třetí osoba, **je povinen bez zbytečného odkladu poté, kdy zjistil, že jeho záměr,** pro který podal shora označenou žádost, **je v kolizi se *SEK* a nebo zasahuje do *Ochranného pásma SEK*, nejpozději však před počátkem zpracování projektové dokumentace stavby**, která koliduje se *SEK* a nebo zasahuje do *Ochranného pásma SEK*, **vyzvat společnost *Telefónica* ke stanovení konkrétních podmínek ochrany *SEK*, případně k přeložení *SEK***, a to v pracovní dny od 8:00 do 15:00, prostřednictvím zaměstnance společnosti *Telefónica* pověřeného ochranou sítě - **Eva Pyroutková, tel.: +420 602 428 844, e-mail: eva.pyroutkova@telefonica.com** (dále jen *POS*).

(3) **Přeložení *SEK* zajistí její vlastník, společnost *Telefónica***. Stavebník, který vyvolal překládku *SEK* je dle ustanovení § 104 odst. 16 zákona č. 127/2005 Sb., o elektronických komunikacích a o změně některých souvisejících zákonů povinen uhradit společnosti *Telefónica* veškeré náklady na nezbytné úpravy dotčeného úseku *SEK*, a to na úrovni stávajícího technického řešení.

Telefónica

Číslo jednací: 693057/13 Číslo žádosti: 0113 030 157

(4) **Pro účely přeložení SEK dle bodu (3) tohoto *Vyjádření* je stavebník povinen uzavřít se společností *Telefónica* Smlouvu o realizaci překládky *SEK*.**

(5) Bez ohledu na všechny shora v tomto *Vyjádření* uvedené skutečnosti je stavebník, nebo jím pověřená třetí osoba povinen řídit se Všeobecnými podmínkami ochrany *SEK* společnosti *Telefónica*, které jsou nedílnou součástí tohoto *Vyjádření*.

(6) Společnost *Telefónica* prohlašuje, že žadateli byly pro jím určené a vyznačené zájmové území poskytnuty veškeré dostupné informace o *SEK*.

(7) Žadateli převzetím tohoto *Vyjádření* vzniká povinnost poskytnuté informace a data užít pouze k účelu, pro který mu byla tato poskytnuta. Žadatel není oprávněn poskytnuté informace a data rozmnožovat, rozšiřovat, pronajímat, půjčovat či jinak užívat bez souhlasu společnosti *Telefónica*. V případě porušení těchto povinností vznikne žadateli odpovědnost vyplývající z platných právních předpisů, zejména předpisů práva autorského.

V případě dotazů k *Vyjádření* lze kontaktovat společnost *Telefónica* na asistenční lince 14 111.

Přílohami *Vyjádření* jsou:

- Všeobecné podmínky ochrany *SEK* společnosti *Telefónica*
- Situační výkres (obsahuje zájmové území určené a vyznačené žadatelem a výřezy účelové mapy *SEK*)
- Informace k podmínkám napojení
- Informace k vytyčení *SEK*

Vyjádření vydala společnost *Telefónica* dne: 5. 11. 2013.

Telefónica Czech Republic, a.s.
Za Brumlovkou 266/2
140 22 Praha 4
DIČ: CZ 60193336
188

Telefónica

Příloha k *Vyjádření* č.j.: 693057/13 Číslo žádosti: 0113 030 157

Všeobecné podmínky ochrany *SEK* společnosti *Telefónica*

I. Obecná ustanovení

1. Stavebník, nebo jím pověřená třetí osoba, je povinen při provádění jakýchkoliv činností, zejména stavebních nebo jiných prací, při odstraňování havárií a projektování staveb, řídit se platnými právními předpisy, technickými a odbornými normami (včetně doporučených), správnou praxí v oboru stavebnictví a technologickými postupy a učinit veškerá opatření nezbytná k tomu, aby nedošlo k poškození nebo ohrožení sítě elektronických komunikací ve vlastnictví společnosti *Telefónica* a je výslovně srozuměn s tím, že *SEK* jsou součástí veřejné komunikační sítě, jsou zajišťovány ve veřejném zájmu a jsou chráněny právními předpisy.

2. Při jakékoliv činnosti v blízkosti vedení *SEK* je stavebník, nebo jím pověřená třetí osoba, povinen respektovat ochranné pásmo *SEK* tak, aby nedošlo k poškození nebo zamezení přístupu k *SEK*. Při křížení nebo souběhu činností se *SEK* je povinen řídit se platnými právními předpisy, technickými a odbornými normami (včetně doporučených), správnou praxí v oboru stavebnictví a technologickými postupy. Při jakékoliv činnosti ve vzdálenosti menší než 1,5 m od krajního vedení vyznačené trasy podzemního vedení *SEK* (dále jen *PVSEK*) nesmí používat mechanizačních prostředků a nevhodného nářadí.

3. Pro případ porušení kterékoliv z povinností stavebníka, nebo jím pověřené třetí osoby, založené Všeobecnými podmínkami ochrany *SEK* společnosti *Telefónica* je stavebník, nebo jím pověřená třetí osoba, odpovědný za veškeré náklady a škody, které společnosti *Telefónica* vzniknou porušením jeho povinnosti.

4. V případě, že budou zemní práce zahájeny po uplynutí doby platnosti tohoto *Vyjádření*, nelze toto *Vyjádření* použít jako podklad pro vytyčení a je třeba požádat o vydání nového *Vyjádření*.

5. Bude-li žadatel na společnosti *Telefónica* požadovat, aby se jako účastník správního řízení, pro jehož účely bylo toto *Vyjádření* vydáno, vzdala práva na odvolání proti rozhodnutí vydanému ve správním řízení, pro jehož účely bylo toto *Vyjádření* vydáno, je povinen kontaktovat *POS*.

II. Součinnost stavebníka při činnostech v blízkosti SEK

1. Započetí činnosti je stavebník, nebo jím pověřená třetí osoba, povinen oznámit *POS*. Oznámení bude obsahovat číslo *Vyjádření*, k němuž se vztahují tyto podmínky.

2. Před započetím zemních prací či jakékoliv jiné činnosti je stavebník, nebo jím pověřená třetí osoba, povinen zajistit vyznačení tras *PVSEK* na terénu dle polohopisné dokumentace. S vyznačenou trasou *PVSEK* prokazatelně seznámí všechny osoby, které budou a nebo by mohly činnosti provádět.

3. Stavebník, nebo jím pověřená třetí osoba, je povinen upozornit jakoukoliv třetí osobu, jež bude provádět zemní práce, aby zjistila nebo ověřila stranovou a hloubkovou polohu *PVSEK* příčnými sondami, a je srozuměn s tím, že možná odchylka uložení středu trasy *PVSEK*, stranová i hloubková, činí +/- 30 cm mezi skutečným uložením *PVSEK* a polohovými údaji ve výkresové dokumentaci.

4. Při provádění zemních prací v blízkosti *PVSEK* je stavebník, nebo jím pověřená třetí osoba, povinen postupovat tak, aby nedošlo ke změně hloubky uložení nebo prostorového uspořádání *PVSEK*. Odkryté *PVSEK* je stavebník, nebo jím pověřená třetí osoba, povinen zabezpečit proti prověšení, poškození a odcizení.

5. Při zjištění jakéhokoliv rozporu mezi údaji v projektové dokumentaci a skutečností je stavebník, nebo jím pověřená třetí osoba, povinen bez zbytečného odkladu přerušit práce a zjištění rozporu oznámit *POS*. V přerušených pracích lze pokračovat teprve poté, co od *POS* prokazatelně obdržel souhlas k pokračování v pracích.

6. V místech, kde *PVSEK* vystupuje ze země do budovy, rozváděče, na sloup apod. je stavebník, nebo jím pověřená třetí osoba, povinen vykonávat zemní práce se zvýšenou mírou opatrnosti s ohledem na ubývající krytí nad *PVSEK*. Výkopové práce v blízkosti sloupů nadzemního vedení *SEK* (dále jen *NVSEK*) je povinen provádět v takové vzdálenosti, aby nedošlo k narušení jejich stability, to vše za dodržení platných právních předpisů, technických a odborných norem, správné praxi v oboru stavebnictví a technologických postupů.

7. Při provádění zemních prací, u kterých nastane odkrytí *PVSEK*, je povinen stavebník, nebo jím pověřená třetí osoba před zakrytím *PVSEK* vyzvat *POS* ke kontrole. Zához je oprávněn provést až poté, kdy prokazatelně obdržel souhlas *POS*.

8. Stavebník, nebo jím pověřená třetí osoba, není oprávněn manipulovat s kryty kabelových komor a vstupovat do kabelových komor bez souhlasu společnosti *Telefónica*.

9. Stavebník, nebo jím pověřená třetí osoba, není oprávněn trasu *PVSEK* mimo vozovku přejíždět vozidly nebo stavební mechanizací, a to až do doby, než *PVSEK* řádně zabezpečí proti mechanickému poškození. Stavebník, nebo jím pověřená třetí osoba, je povinen projednat s *POS* způsob mechanické ochrany trasy *PVSEK*. Při přepravě vysokého nákladu nebo mechanizace pod trasou *NVSEK* je stavebník, nebo jím pověřená třetí osoba, povinen respektovat výšku *NVSEK* nad zemí.

10. Stavebník, nebo jím pověřená třetí osoba, není oprávněn na trase *PVSEK* (včetně ochranného pásma) jakkoliv měnit niveletu terénu, vysazovat trvalé porosty ani měnit rozsah a konstrukci zpevněných ploch (např. komunikací, parkovišť, vjezdů aj.).

11. Stavebník, nebo jím pověřená třetí osoba, je povinen manipulační a skladové plochy zřizovat v takové vzdálenosti od *NVSEK*, aby činnosti na/v manipulačních a skladových plochách nemohly být vykonávány ve vzdálenost menší než 1m od *NVSEK*.

12. Stavebník, nebo jím pověřená třetí osoba, je povinen obrátit se na *POS* v průběhu stavby, a to ve všech případech, kdy by i nad rámec těchto Všeobecných podmínek ochrany *SEK* společnosti *Telefónica* mohlo dojít ke střetu stavby se *SEK*.

13. Stavebník, nebo jím pověřená třetí osoba, není oprávněn užívat, přemísťovat a odstraňovat technologické, ochranné a pomocné prvky *SEK*.

14. Stavebník, nebo jím pověřená třetí osoba, není oprávněn bez předchozího projednání s *POS* jakkoliv manipulovat s případně odkrytými prvky *SEK*, zejména s ochrannou skříní optických spojek, optickými spojkami, technologickými rezervami či jakýmkoliv jiným zařízením *SEK*. Stavebník, nebo jím pověřená třetí osoba, je výslovně srozuměn s tím, že technologická rezerva představuje několik desítek metrů kabelu stočeného do kruhu a ochranou optické spojky je skříň o hraně cca 1m.

15. Stavebník, nebo jím pověřená třetí osoba, je povinen každé poškození či krádež *SEK* neprodleně od okamžiku zjištění takové skutečnosti, oznámit *POS* nebo poruchové službě společnosti *Telefónica*, telefonní číslo 800 184 084, pro oblast Praha lze užít telefonní číslo 241 400 500.

III. Práce v objektech a odstraňování objektů

1. Stavebník, nebo jím pověřená třetí osoba, je povinen před zahájením jakýchkoliv prací v budovách a jiných objektech, kterými by mohl ohrozit stávající *SEK*, prokazatelně kontaktovat *POS* a zajistit u společnosti *Telefónica* bezpečné odpojení *SEK*.

2. Při provádění činností v budovách a jiných objektech je stavebník, nebo jím pověřená třetí osoba, povinen v souladu s právními předpisy, technickými a odbornými normami (včetně doporučených), správnou praxí v oboru stavebnictví a technologickými postupy provést mimo jiné průzkum vnějších i vnitřních vedení *SEK* na omítce i pod ní.

IV. Součinnost stavebníka při přípravě stavby

1. Pokud by činností stavebníka, nebo jím pověřené třetí osoby, k níž je třeba povolení správního orgánu dle zvláštního právního předpisu, mohlo dojít k ohrožení či omezení *SEK*, je stavebník, nebo jím pověřená třetí osoba, povinen kontaktovat *POS* a předložit zakreslení *SEK* do příslušné dokumentace stavby (projektové, realizační, koordinační atp.).

2. V případě, že pro činnosti stavebníka, nebo jím pověřené třetí osoby, není třeba povolení správního orgánu dle zvláštního právního předpisu, je stavebník, nebo jím pověřená třetí osoba, povinen předložit zakreslení trasy *SEK* i s příslušnými kótami do zjednodušené dokumentace (katastrální mapa, plánek), ze které bude zcela patrná míra dotčení *SEK*.

3. Při projektování stavby, rekonstrukce či přeložky vedení a zařízení silových elektrických sítí, elektrických trakcí vlaků a tramvají, nejpozději však před zahájením správního řízení ve věci povolení stavby, rekonstrukce či přeložky vedení a zařízení silových elektrických sítí, elektrických trakcí vlaků a tramvají, je stavebník, nebo jím pověřená třetí osoba, povinen provést výpočet rušivých vlivů, zpracovat ochranná opatření a předat je *POS*. Stavebník, nebo jím pověřená třetí osoba, není oprávněn do doby, než obdrží od *POS* vyjádření k návrhu opatření, zahájit činnost, která by mohla způsobit ohrožení či poškození *SEK*. Způsobem uvedeným v předchozí větě je stavebník, nebo jím pověřená třetí osoba, povinen postupovat také při projektování stavby, rekonstrukce či přeložky produktovodů s katodovou ochranou.

4. Při projektování stavby, při rekonstrukci, která se nachází v ochranném pásmu radiových tras společnosti *Telefónica* a překračuje výšku 15 m nad zemským povrchem, a to včetně dočasných objektů zařízení staveniště (jeřáby, konstrukce, atd.), nejpozději však před zahájením správního řízení ve věci povolení takové stavby, je stavebník nebo jím pověřená třetí osoba, povinen kontaktovat *POS* za účelem projednání podmínek ochrany těchto radiových tras. Ochranné pásmo radiových tras je tvořeno dvěma podélnými pruhy o šíři 25 m po obou stranách radiového paprsku v celé jeho délce, resp. 25 m kruhem kolem vysílacího radiového zařízení.

5. Pokud se v zájmovém území stavby nachází podzemní silnoproudé vedení (NN) společnosti *Telefónica* je stavebník, nebo jím pověřená třetí osoba, před zahájením správního řízení ve věci povolení správního orgánu k činnosti stavebníka, nebo jím pověřené třetí osoby, nejpozději však před zahájením stavby, povinen kontaktovat *POS*.

6. Pokud by navrhované stavby (produktovody, energovody aj.) svými ochrannými pásmy zasahovaly do prostoru stávajících tras a zařízení *SEK*, či do jejich ochranných pásem, je stavebník, nebo jím pověřená třetí osoba, povinen realizovat taková opatření, aby mohla být prováděna údržba a opravy *SEK*, a to i za použití mechanizace, otevřeného plamene a podobných technologií.

V. Křížení a souběh se SEK

1. Stavebník, nebo jím pověřená třetí osoba, je povinen v místech křížení *PVSEK* se sítěmi technické infrastruktury, pozemními komunikacemi, parkovacími plochami, vjezdy atp. ukládat *PVSEK* v zákonnými předpisy stanovené hloubce a chránit *PVSEK* chráničkami s přesahem minimálně 0.5 m na každou stranu od hrany křížení. Chráničku je povinen utěsnit a zamezit vnikání nečistot.

2. Stavebník nebo jím pověřená třetí osoba, je výslovně srozuměn s tím, že v případě, kdy hodlá umístit stavbu sjezdu či vjezdu, je povinen stavbu sjezdu či vjezdu umístit tak, aby metalické kabely *SEK* nebyly umístěny v hloubce menší než 0,6 m a optické nebyly umístěny v hloubce menší než 1 m. V případě, že stavebník, nebo jím pověřená osoba, není schopen zajistit povinnosti dle předchozí věty, je povinen kontaktovat *POS*.

3. Stavebník, nebo jím pověřená třetí osoba, je povinen základy (stavby, opěrné zdi, podezdívky apod.) umístit tak, aby dodržel minimální vodorovný odstup 1,5 m od krajního vedení, případně kontaktovat *POS*.

4. Stavebník, nebo jím pověřená třetí osoba, není oprávněn trasy *PVSEK* znepřístupnit (např. zabetonováním).

5. Stavebník, nebo jím pověřená třetí osoba, je při křížení a souběhu stavby nebo sítí technické infrastruktury s kabelovodem povinen zejména:

- pokud plánované stavby nebo trasy sítí technické infrastruktury budou umístěny v blízkosti kabelovodu ve vzdálenosti menší než 2 m nebo při křížení kabelovodu ve vzdálenosti menší než 0,5 m nad nebo kdekoli pod kabelovodem, předložit *POS* a následně projednat zakreslení v příčných řezech,
- do příčného řezu zakreslit také profil kabelové komory v případě, kdy jsou sítě technické infrastruktury či stavby umístěny v blízkosti kabelové komory ve vzdálenosti menší než 2 m,
- neumísťovat nad trasou kabelovodu v podélném směru sítě technické infrastruktury,
- předložit *POS* vypracovaný odborný statický posudek včetně návrhu ochrany tělesa kabelovodu pod stavbou, ve vjezdu nebo pod zpevněnou plochou,
- nezakrývat vstupy do kabelových komor, a to ani dočasně,
- projednat s *POS*, nejpozději ve fázi projektové přípravy, jakékoliv výkopové práce, které by mohly být vedeny v úrovni či pod úrovní kabelovodu nebo kabelové komory a veškeré případy, kdy jsou trajektorie podvrtů a protlaků ve vzdálenosti menší než 1,5 m od kabelovodu.

Telefónica

Příloha k *Vyjádření* č.j.: 693057/13 Číslo žádosti: 0113 030 157

Informace k podmínkám napojení

Společnost *Telefónica*, jako vlastník technické infrastruktury, Vám poskytuje dle ustanovení § 161 odst. 1 zákona č. 183/2006 Sb., o územním plánování a stavebním řádu (dále jen stavební zákon) současně s vydáním *Vyjádření* následující informace o podmínkách včasného napojení stavby (objektu) k *SEK* u níž je zájem o služby elektronických komunikací (internet, televize, hlas...).

Pro urychlení a usnadnění napojení Vašeho objektu k *SEK* a následnému zprovoznění požadovaných služeb společnosti *Telefónica*, kontaktujte, prosím, naše pracoviště Plánování a výstavba sítě, které bude koordinátorem napojení objektu k *SEK*. Podmínkou napojení objektu na *SEK* je splnění technických, ekonomických a správních podmínek napojení v dané lokalitě. Kontaktním pracovníkem pro řešení napojení Vašeho objektu k *SEK* je Bílek Petr, nám. Republiky 1488 Žďár nad Sázavou, tel: +420 54 113 1564.

Další užitečné informace:

- V rámci přípravy stavby podejte žádost o vydání územního rozhodnutí, a to včetně výstavby přípojky k *SEK*. V žádosti o vydání územního rozhodnutí je vhodné tuto trasu označit jako stavební objekt - "SO Pěší trasy podél barokního mostu, Žďár nad Sázavou trasa SEK Telefónica Czech Republic, a.s." Trasu kabelu *SEK* a místo napojení na stávající síť společnosti *Telefónica* konzultujte s výše uvedeným kontaktním pracovníkem. Pokud jste již žádost o vydání územního rozhodnutí podali, případně územní rozhodnutí bylo již vydáno bez trasy *SEK*, požádejte o změnu územního rozhodnutí u nové trasy *SEK* nutné pro napojení požadovaných objektů (projednání žádosti o změnu územního rozhodnutí se provádí pouze v rozsahu této změny).

- Dovolujeme si Vás požádat, abyste informovali výše uvedeného kontaktního pracovníka naší společnosti o nabytí právní moci územního rozhodnutí vydaného na stavbu a přípojku vedení *SEK*. V případě potřeby s Vámi společnost *Telefónica*, uzavře smlouvu o postoupení práv a povinností vyplývajících z územního rozhodnutí pro výstavbu přípojky vedení *SEK*.

- Na základě našich zkušeností je výhodné v rámci výstavby objektu provést přípravu pro následné vybudování vnitřních komunikačních rozvodů (např. trubkováním ve zdivu) nebo vybudovat vlastní komunikační rozvody s možností napojení k *SEK*. Dodatečně budované vnitřní rozvody mohou narušit estetický vzhled vybudovaného objektu.

- Dovolujeme si Vás také upozornit na současné právní aspekty plynoucí ze stavebního zákona a vyhlášky č. 137/1998 Sb., o obecných technických požadavcích na výstavbu. Stavba dle ustanovení § 45 odst. 5 této vyhlášky musí umožňovat vstup silnoproudých a komunikačních kabelů do budovy, umístění rozvodných skříní a provedení vnitřních silnoproudých a komunikačních rozvodů až ke koncovým bodům sítě. Vnitřní elektrické rozvody silnoproudé a komunikační musí splňovat požadavky na zabezpečení proti zneužití.

- Společnost *Telefónica* Vám nabízí předání typového projektu pro realizaci vnitřních rozvodů, koncového bodu sítě a řešení vstupu vedení *SEK* ke koncovému bodu sítě. V případě zájmu o uvedené typové řešení kontaktujte, prosím, výše uvedeného kontaktního pracovníka.

- Pokud uvažujete o odprodeji Vámi budované sítě společnosti *Telefónica* (vztahuje se k síti větších územních celků jako jsou průmyslové zóny, obytné soubory atp.), dovolujeme si Vás upozornit na nezbytnost uzavření smlouvy o smlouvě budoucí kupní ještě před zahájením realizace. Smlouva o smlouvě budoucí kupní bude upravovat především realizační, cenové a platební podmínky budované sítě a také problematiku věcných břemen k dotčeným nemovitostem. Na základě smlouvy o smlouvě budoucí kupní bude následně uzavřena vlastní kupní smlouva. Zpracování projektové dokumentace Vámi budované sítě konzultujte, prosím, s výše uvedeným kontaktním pracovníkem, který pro Vás zajistí nutnou konzultaci technických řešení s odbornými útvary společnosti *Telefónica*.

Aktuální nabídku služeb naší společnosti naleznete na letácích v prodejnách společnosti *Telefónica*, na telefonní lince 800 02 02 02 nebo na internetových stránkách společnosti www.o2.cz.

Děkujeme za zájem o naše služby a za Vaši budoucí spolupráci při budování sítě a zprovoznění služeb elektronických komunikací ve Vašem objektu.

Telefónica

Příloha k *Vyjádření* č.j.: 693057/13 Číslo žádosti: 0113 030 157

Informace k vytyčení *SEK*

V případě požadavku na vytyčení *PVSEK* společnosti *Telefónica* se, prosím, obracejte na společnosti uvedené níže.

Telefónica Czech Republic, a.s. - středisko Morava jih

se sídlem: Za Brumlovkou 266/2 140 22 Praha 4 - Michle
IČ: 60193336 DIČ: CZ60193336
kontakt: tel: 541131267 obslužná doba po-pa 7 - 15 hod

InfoTel - výhradní dodavatel společnosti Telefónica Czech Republic, a.s.

se sídlem: Brno, Novolíšeňská 18, PSČ: 628 00
IČ: 46981071 DIČ: CZ46981071
kontakt: Pavel Drdla, mobil: 725871746, e-mail: pavel_drdla@infotel.cz
Vlček Josef, mobil: 606722446, e-mail: josef_vlcek@infotel.cz

CONTENT, s.r.o.

se sídlem: Karlov 1246, 594 01 Velké Meziříčí, pobočka: Okružní 28/18, 591 01 Žďár nad Sázavou
IČ: 63492164 DIČ: CZ63492164
kontakt: Martin Kalina, tel/fax: 566521721, mobil: 777702117, e-mail: kalina@content-vm.cz, vytycenisiti@seznam.cz

ELQA s.r.o.

se sídlem: Blanenská 1340, 664 34 Kuřim
IČ: 49977121 DIČ:
kontakt: Jiří Janout, tel.: 541225579, fax: 541220207, mobil: 777888102, e-mail: janout@elqa.cz

ELTER, s.r.o.

se sídlem: Straněnská 1149, 539 01 Hlinsko
IČ: 49814419 DIČ: CZ49814419
kontakt: tel.: 469312100, mobil: 731115925, e-mail: elter.hlinsko@xaz.cz
Havel Stanislav, mobil: 736778264, Chadima Zdeněk, mobil: 731115933

GIS-STAVINVEX, a.s.

se sídlem: Pražská 1156, Pelhřimov
IČ: 25163558 DIČ: CZ25163558
kontakt: Michal Kučera, tel/fax: 596541102, mobil: 731613394, e-mail: ostrava@gis-stavinvex.cz
Ing. Anežka Škovroňová, tel/fax: 596541102, mobil: 731204729, e-mail: ostrava@gis-stavinvex.cz

Jiří Novotný, Montáž, údržba a servis tel.sítí - okr. Třebíč, Znojmo

se sídlem: Akad. Práta 524, 675 55 Hrotovice, okr. Třebíč
IČ: 72377259 DIČ:
kontakt: Jiří Novotný, tel.: 568860888, mobil: 777318588, e-mail: novotny.hrotovice@seznam.cz

Josef Joura

se sídlem: Okřešice 53, okres Třebíč, 674 01
IČ: 88282091 DIČ: CZ6312180820
kontakt: Josef Joura, mobil: 602578674, e-mail: josefjoura@seznam.cz

Karel Horský

se sídlem: Poličská 877/36, 568 02 Svitavy - Předměstí
IČ: 01377841 DIČ:
kontakt: Karel Horský, mobil: 602 483 023, e-mail: k.horsky.sy@gmail.com

Telefónica

Příloha k *Vyjádření* č.j.: 693057/13 Číslo žádosti: 0113 030 157

K+K ELTEC, s.r.o.

se sídlem: Smetanova 997, 517 41 Kostelec nad Orlicí
IČ: 25277308 DIČ: CZ25277308

kontakt: Radovan Krsek, mobil: 603486395, e-mail: krsek@eltec.cz

PELMONT s.r.o

se sídlem: Vlásenická 1111, 393 01 Pelhřimov
IČ: 25172786 DIČ: CZ25172786

kontakt: Karel Pichl, tel.: 565325325, fax: 565333565, mobil: 602227227, e-mail: pelmont@pelmont.cz

STAVAK spol. s r.o.

se sídlem: Žižkova 832, 580 01 Havlíčkův Brod
IČ: 15058786 DIČ: CZ15058786

kontakt: Jan Dostál, tel.: 569429309, mobil: 602482982, e-mail: dostal@stavak.cz

TELEPROG s.r.o.,

se sídlem: Znojemská 4665/78a, 586 01 Jihlava
IČ: 60721197 DIČ: CZ60721197

kontakt: Luboš Štěpnička, tel.: 567322089, fax: 567161319, mobil: 602782898, e-mail: stepnicka@teleprog.cz

Vegacom, a.s.

se sídlem: Rantířov 20, (Areál Agropodnik), 588 41 Vyskytná nad Jihlavou
IČ: 25788680 DIČ: CZ25788680

kontakt: Martin Pečar, mobil: 603855658, e-mail: pecar@vegacom.cz
Zdeněk Plšek, mobil: 605232401, e-mail: plsek@vegacom.cz

PK OSSENDORF s.r.o.

Ing. Barbora Gottwaldová

samostatný projektant inženýrské činnosti

Tomešova 503/1

602 00 Brno

Eva Pyroutková

t +420 541 131 520
m +420 602 428 844
e eva.pyroutkova@telefonica.com

20.11. 2013

Věc: Pěší trasy podél barokního mostu, Žďár nad Sázavou (stavební řízení)

Dle ustanovení § 104 Zákona o elektronických komunikací a o změně dalších zákonů se na vedení SEK umístěné na nemovitosti vztahuje režim věcných břemen, který omezuje vlastníka v jeho používání. Veškeré náklady spojené s úpravou dotčeného úseku vedení SEK nese stavebník, který uvedené práce vyvolal a to na úrovni stávajícího technického řešení.
Stavba zasahuje do trasy a ochranného pásma podzemního vedení sítě elektronických komunikací. Z předložené situace vyplývá, že dojde k překládce PVSEK v naší správě. Překládku je možné provést na základě uzavřené Smlouvy a písemně odsouhlasené projektové dokumentace překládky. Bližší informace k uzavření Smlouvy podá paní Ludmila Uhrová (viz příloha). Smlouvu požadujeme uzavřít a PD překládky odsouhlasit ještě před vydáním stavebního povolení.
Křížení vést pod trasou PVSEK, v místech křížení uložit naše zařízení do chrániček (např. plastové či betonové žlaby). Stožáry VO je možné umístit ve vzdálenosti min. 0,80 m od trasy PVSEK. Nebude-li to z prostových důvodů možné, je nutné uložit naše zařízení do chrániček (např. betonové žlaby), potom se vzdálenost sníží na 0,30 m od trasy PVSEK. Uzemnění vést vždy ve směru od trasy našeho zařízení. Mimo ochranné pásmo osadit i stromy. Ochranné pásmo PVSEK je 1,5 m (po obou stranách, počítáno vždy od krajního kabelu v trase).
Přesnější polohu kabelové trasy je možné určit vytýčením. Dodržet ČSN 73 6005.
Před záhozem křížení (souběhu, sondy na kabelu a pod.) požadujeme přizvat pracovníka naší společnosti ke kontrole (pan Kafka, mob. 602 528 190). Až po provedení kontroly a pořízení zápisu je možné výkop zahrnout. Ke stavbě bylo vydáno vyjádření pod č. j.693057/13 ze dne 5.11.2013. Vyjádření zůstává v platnosti, tento dopis je jeho nedílnou součástí.

S pozdravem

Telefónica Czech Republic, a.s.
Za Brumlovkou 266/2
140 22 Praha 4
DIČ: CZ 60193336
[1073]

Eva Pyroutková
Středisko ochrany sítě

Na vědomí:
Přílohy:

PK OSSENDORF s. r. o.
Tomešova 503/1
602 00 BRNO

Váš dopis č. j.:
Číslo jednací: ZR/458/2013-Še
Vyřizuje: Šemrinec Jiří
Tel.: 566 651 146
Datum: 19. 2. 2013

Vyjádření VAS, a. s., divize Žďár nad Sázavou k projektové dokumentaci k územnímu a stavebnímu řízení na akci: „Pěší trasy podél barokního mostu, Žďár nad Sázavou", k. ú. Zámek Žďár

Investor: Město Žďár nad Sázavou, Žižkova 227/1, 591 01 Žďár nad Sázavou

Předložená projektová dokumentace zpracovaná projektantkou, Ing. Štěpánkovou, zakázkové číslo 2012-187 *(datum 12/2012, datum aktualizace projektu dne 13.2.2013 a dne 18.2.2013 - zasláno na e-mail semrinec@vaszr.cz)* řeší tyto stavební objekty:

- SO 001 - Příprava území
- SO 101 – Parkoviště *(likvidace dešťových odpadních vod je řešena zasakováním)*
- SO 102 – Chodníky *(Odvodnění je převážně řešeno pomocí podélných a příčných sklonů do ozelenělých ploch. Chodník podél silnice I/37 je příčným sklonem odvodněn do komunikace a dále podélným sklonem do vpustí. V rámci předkládaného objektu bude jedna stávající vpust vybouraná a nahrazená podobrubníkovou vpustí se stružkovou nátokovou mříží. Za upravovaným mostem ev. č. 37-047 bude obnoven liniový odvodňovací žlab v délce 11m s jednou vpustí zaústěné do vodoteče.)*
- SO 103 – Vjezdy
- SO 201 – Západní lávka
- SO 202 – Východní lávka
- SO 202.1 - Demolice východní lávky
- SO 203 – Úprava mostu ev. č. 37-047
- SO 210 – Zárubní zídka U Táferny
- SO 401 – Veřejné osvětlení
- SO 410 – Přeložka kabelů Telefónica C.R.
- SO 801 – Vegetační úpravy

v k. ú. Zámek Žďár (dále jen stavba).

Na základě předložené projektové dokumentace nedojde v rámci řešení odvodnění stavby ke zvýšení hydraulického zatížení stávající kanalizace ve správě VAS, a. s., divize Žďár nad Sázavou (dále jen VAS, a. s.).

1. Vyjádření k technickému řešení projektu

Dle předloženého technického řešení je stavba *(jedná se o navržený stožár osvětlení přechodu pro chodce S 18 včetně zemní kabelové přípojky NN a o kovové sloupky s řetízky po 2 m)* **umístěna mimo jiné i v ochranném pásmu stávajícího vodovodu** (DN 150 TLT) **v majetku Svazu vodovodů a kanalizací Žďársko** (dále jen SVK Žďársko) **a ve správě VAS, a. s. Dle zákona č. 274/2001 Sb. § 23, odst. (3) je ochranné pásmo vodovodu ve správě VAS, a. s. 1,5 m od vnějšího líce potrubí vodovodu na obě strany.**

Dále je stavba *(jedná se o navržené stožáry veřejného osvětlení S 07, S 08 včetně části zemního kabelového rozvodu VO, infotabule na parkovišti a o pískové patníky)* **umístěna v ochranném pásmu stávající kanalizace** (DN 300 BE a DN 600 BE) **v majetku SVK Žďársko a ve správě VAS, a. s.. Dle zákona č. 274/2001 Sb. § 23, odst. (3) je ochranné pásmo kanalizace ve správě VAS, a. s. 2,5 m od vnějšího líce potrubí kanalizace na obě strany.**

K udělení souhlasu k pracím v ochranném pásmu vodovodu a kanalizace ve smyslu zákona č. 274/2001 Sb. (zákon o vodovodech a kanalizacích) § 23, odst. (5) je příslušný vlastník vodovodu a kanalizace – SVK Žďársko.

S navrženým řešením v rozsahu dle předložené projektové dokumentace k žádosti o vydání rozhodnutí o umístění stavby a stavebního povolení VAS, a. s.

souhlasí.

2. Vyjádření k realizaci stavby a uvedení stavby do provozu

2.1. Před zahájením realizace stavby požadujeme nejprve provést vytyčení trasy stávajícího zařízení v majetku SVK Žďársko a ve správě VAS, a. s.

Vytyčení vodovodu ve správě VAS, a. s. a vodovodní přípojky pro nemovitost č. p. 38 *(vodovodní přípojka pro nemovitost č. p. 38 je v majetku SVK Žďársko)* Vám na objednávku zajistí útvar dispečinku VAS, a. s. (telefon: 566 651 159, 724 102 777), vytyčení kanalizace ve správě VAS, a. s. Vám na objednávku zajistí mistr provozu kanalizací a ČOV Žďár nad Sázavou, pan Macek (telefon: 566 620 888, 602 459 950).

Za vytyčení ostatních vodovodních přípojek a kanalizačních přípojek nacházejících se v zájmovém území stavby je v souladu se zákonem č. 274/2001 Sb. § 3, odst. (3) zodpovědný jejich majitel – majitel pozemku či stavby připojených na vodovod a kanalizaci, neprokáže-li se opak. Bude-li to technicky možné zajistí Vám na objednávku vytyčení vodovodních přípojek útvar dispečinku VAS, a. s..

2.2. V rámci realizace stavby požadujeme respektovat ochranné pásmo:

- vodovodu ve správě VAS, a. s. v souladu se zákonem č. 274/2001 Sb. § 23, odst. (3) – 1,5 m
- kanalizace ve správě VAS, a. s. v souladu se zákonem č. 274/2001 Sb. § 23, odst. (3) – 1,5 až 3,5 m *(dle DN a hloubky uložení potrubí kanalizační stoky)*
- vodovodních přípojek v souladu s ČSN 75 5411, článek 4.4 – 1,5 m
- kanalizačních přípojek v souladu s ČSN 75 6101, článek 6.1.13 – 0,75 m

Založení sloupu S 18 pro osvětlení přechodu pro chodce v ochranném pásmu stávajícího vodovodu ve správě VAS, a. s. musí být provedeno min. 0,3 m pod úrovní uložení potrubí vodovodu, minimální vzdálenost sloupu S 18 od vodovodu požadujeme 0,4 m *(od vnějších líců potrubí vodovodu a základu sloupu)*.

Minimální vzdálenost zemní kabelové přípojky NN pro navržené osvětlení přechodu pro chodce *(sloup S 18)* požadujeme 0,4 m od stávajícího vodovodu ve správě VAS, a. s. *(od vnějších líců potrubí vodovodu a kabelu NN)*, kabelový rozvod musí být v celé délce uložen v chráničce.

Minimální vzdálenost zemního kabelového rozvodu VO *(od křižovatky ulic Santiniho a Dvorská po autobusovou zastávku za sloupem S 07)* pro navržené veřejné osvětlení od stávající kanalizace ve správě VAS, a. s. požadujeme v souladu s předloženou koordinační situací *(č. přílohy B4)*, kabelový rozvod musí být v celé délce uložen v chráničce.

Ostatní sloupy navrženého veřejného osvětlení *(mimo sloupů S 07, S 08 a S 18)* musí být umístěny mimo ochranné pásmo stávajícího zařízení ve správě VAS, a. s.

U východní lávky musí být železobetonové opěry s kamenivem umístěny mimo ochranné pásmo stávajícího vodovodu ve správě VAS, a. s..

V ochranném pásmu stávajícího zařízení ve správě VAS, a. s. nesmí být dále vysázeny stromy, keře a trvalé porosty.

2.3. Případné křížení inženýrských sítí s vodovodem a kanalizací ve správě VAS, a. s. s vodovodními a kanalizačními přípojkami musí být pod úhlem v rozmezí 90 - 60° při respektování minimální svislé vzdálenosti v souladu s ČSN 73 6005. Zemní kabelové rozvody musí být uloženy do chráničky.

2.4. V zájmovém území stavby nesmí být v ochranném pásmu vodovodu a kanalizace ve správě VAS, a. s. a přípojek prováděny terénní úpravy, při nichž by došlo ke snížení a navýšení terénu nad vodovodem a kanalizací ve správě VAS, a. s. a přípojkami v rozporu se zákonem č. 274/2001 Sb. § 23, odst. (5), písmeno d), v rozporu s ČSN 75 5401, s ČSN 75 5411 a s ČSN 75 6101.
Poklopy ovládacích prvků vodovodu a kanalizace ve správě VAS, a. s. (hydranty, šoupata, uzávěry vodovodních přípojek a kanalizační šachty) musí být osazeny do nové nivelety upraveného terénu. Rozmístění parkovacích ploch musí být řešeno tak, aby ovládací prvky kanalizace ve správě VAS, a. s. byly trvale volně přístupné.

2.5. Ke kontrole dodržení výše uvedených podmínek požadujeme přizvat:

- vodovod ve správě VAS, a. s. a vodovodní přípojky – mistra provozu vodovodů Žďár nad Sázavou, pana Šanderu (telefon: 566 651 106, 724 128 879)
- kanalizace ve správě VAS, a. s. a kanalizační přípojky – mistra provozu kanalizací a ČOV Žďár nad Sázavou - pana Macka.

O vlastních kontrolách musí být sepsány zápisy – ***příloha č. 1.1. a 1.2.***

2.6. K provedení případného odbočení pro rekonstruovanou uliční vpusť *(pokud je stávající odbočení nevyhovující, navrtání na stávající stoku jednotné kanalizace, která je ve správě VAS, a. s., v úseku mezi kanalizačními šachtami)* má výhradní právo VAS, a. s. Tyto práce Vám na objednávku a na základě smluvního vztahu s VAS, a. s. zajistí pracovníci provozu kanalizací a ČOV Žďár nad Sázavou, kontaktní osoba - pan Macek.

2.7. Montážní práce rekonstruované kanalizační přípojky *(materiál kanalizační přípojky požaduje VAS, a. s. z kameniny uložené na betonové sedlo)* pro rekonstruovanou uliční vpusť výše uvedené stavby VAS, a. s. nezajišťuje. Z těchto důvodů požadujeme přizvat mistra provozu kanalizací a ČOV Žďár nad Sázavou, pana Macka (upozorňujeme, že výzva musí být hlášena mistrovi minimálně 2 pracovní dny dopředu):

- ke kontrole provedených podsypů potrubí, montáže, těsnosti rekonstruované kanalizační přípojky a ke kontrole případného zaslepení nevyhovujícího odbočení.. O této kontrole bude sepsán zápis s uvedením všech závad viz ***formulář č. 2.1.*** – tato příloha slouží i jako potvrzení mistra provozu kanalizací a ČOV Žďár nad Sázavou o odstranění závad.

2.8. Do jednotné kanalizace ve správě VAS, a. s. nesmí být zaústěny žádné drenážní vody a trativody.

2.9. Případné škody na zařízení ve správě VAS, a. s. způsobené stavbou „Pěší trasy podél barokního mostu, Žďár nad Sázavou" hradí investor. V případě nedodržení výše uvedených podmínek VAS, a. s. pro realizaci stavby „Pěší trasy podél barokního mostu, Žďár nad Sázavou" hradí případné přeložky stávajícího zařízení ve správě VAS, a. s. výše uvedený investor.

2.10. Kladné stanovisko VAS, a. s. k vydání kolaudačního souhlasu na předmětnou stavbu popřípadě kladné stanovisko pro uvedení předmětné stavby do užívání vyhotoví VAS, a. s. až po předložení dokladů uvedených v bodě 2.5. a 2.7. a dále po předložení níže uvedeného geodetického zaměření stavby

Doklady uvedené v bodě č. 2.10. prosím předávejte:

- osobně na VAS, a. s. v úředních dnech (pondělí od 7:00 až 11:00 hod, 12:00 až 15:00 hod, středa od 7:00 až 11:00 hod, 12:00 až 17:00 hod) – Ing. Jiřímu Šemrincovi
- osobně na VAS, a. s. mimo úřední dny na sekretariát ředitele VAS, a. s. – dveře č. 18
- zasláním elektronicky na e-mailovou adresu: semrinec@vaszr.cz
- zasláním na adresu - VAS, a. s., Studentská 1133, 591 21 Žďár nad Sázavou

3. Vyjádření pro stavební úřad k vydání rozhodnutí o umístění stavby a stavebního povolení

S vydáním rozhodnutí o umístění stavby a stavebního povolení *(s uzavřením veřejnoprávní smlouvy o umístění a o provedení stavby)* na stavbu „Pěší trasy podél barokního mostu, Žďár nad Sázavou" VAS, a. s.

souhlasí za předpokladu dodržení následujících podmínek:

s ohledem na to, že stavba zasahuje do ochranného pásma vodovodu a kanalizace v majetku SVK Žďársko, je možno vydat požadované rozhodnutí jen na základě písemného souhlasu vlastníka tohoto vodovodu a kanalizace ve smyslu § 23 odst. (5) zákona o vodovodech a kanalizacích č. 274/2001 Sb. Kontaktní osoba z SVK Žďársko - p. Vojta – telefon: 777 615 211, e-mail: vojta@svkzdarsko.cz.

Rozhodnutí o umístění stavby a stavební povolení bude obsahovat seznam dokladů nutných pro uvedení stavby „Pěší trasy podél barokního mostu, Žďár nad Sázavou" do užívání, a to zejména:

1. geodetické zaměření stavby včetně geodetického zaměření ovládacích prvků vodovodu a kanalizace ve správě VAS, a. s. v listinné podobě i v prostředí MicroStation (v souřadném systému S-JTSK, data ve formátu dgn)
2. stanovisko VAS, a. s. o provedené kontrole a převzetí dokladů prokazujících splnění podmínek ochrany zařízení ve správě VAS, a. s. dotčených stavbou.

Toto vyjádření vydává VAS, a. s. v zastoupení SVK Žďársko podle čl. 5.5.(b) (1) Smlouvy o provozu vodovodů a kanalizací, o nájmu vodovodů a kanalizací, o správě majetku vodovodů a kanalizací a o rozvoji vodovodů a kanalizací pro veřejnou potřebu uzavřené mezi výše uvedenými stranami dne 1. 4. 2010 na základě plné moci pro VAS, a. s. ze dne 1. 4. 2010.

Platnost vyjádření je 1 rok ode dne vydání.

VODÁRENSKÁ AKCIOVÁ SPOLEČNOST, a. s.
Soběšická 620/156, 638 01 Brno
divize Žďár nad Sázavou
Studentská 1132, 591 31 Žďár n. Sázavou
7

Ing. Karel Fuchs
ředitel divize

Příloha
Schéma zemních prací pro navrtávku kanalizační přípojky
Přílohy k bodu vyjádření č. 2.5. a 2.7.

Na vědomí
SVK Žďársko – p. Vojta + projekt zaslán na e-mail dne 18.2.2013
VAS, a. s., provoz vodovodů Žďár nad Sázavou + SW EVP ID stavby 3514
VAS, a. s., provoz kanalizací a ČOV Žďár nad Sázavou + SW EVP ID stavby 3514
VAS, a. s., útvar speciálních činností – Ing. Šemrinec